CRNA GORA
OPŠTINA BIJELO POLJE
Sekretarijat za uređenje prostora
i održivi razvoj
Br.06/4 - 95
Bijelo Polje, 29.8.2013.godine

Sekretarijat za uređenje prostora i održivi razvoj opštine Bijelo Polje, rješavajući po zahtjevu Hadžajlić Mirzete iz naselja Resnik, opština Bijelo Polje, za izdavanje urbanističko - tehničkih uslova za izradu tehničke dokumentacije za izgradnju porodične stambene zgrade na urbanističkoj parceli br.783, koju čini dio katastarske parcele br.453/1 KO Resnik, shodno Odluci o djelokrugu, organizaciji i načinu rada lokalne uprave Opštine Bijelo Polje ("Sl.list CG" – opštinski propisi ", br.15/11), a na osnovu čl.62 i čl.62a Zakona o uređenju prostora i izgradnji objekata ("Sl.list CG",br.51/08, 40/10, 34/11, 40/11, 35/13) Odluke o donošenju Detaljnog urbanističkog plana "Resnik" („Sl.list CG - opštinski propisi, br.23/12)
i z d a j e

URBANISTIČKO - TEHNIČKE USLOVE

za izradu tehničke dokumentacije za izgradnju porodične stambene zgrade na urbanističkoj parceli br.783, površine 552m^2, koju čini dio katastarske parcele br.453/1 KO Resnik, u zahvatu Detaljnog urbanističkog plana "Resnik".

Porodična stambena zgrada je zgrada namijenjena za stanovanje površine do 500 m^2 i sa najviše četiri zasebne stambene jedinice, shodno članu 9 Zakona o uređenju prostora i izgradnji objekata.

I Opšti uslovi

Osnov za izradu investiciono – tehničke dokumentacije, na osnovu koje će se izdati odobrenje za građenje predmetnog objekta su ovi uslovi.
Investitor je obavezan da pripremi i propiše projektni zadatak za izradu investiciono tehničke dokumentacije za izgradnju objekta uz obavezno poštovanje urbanističko – tehničkih uslova.

II Urbanistička parcela

Urbanističku parcelu br.783 čini dio katastarske parcele br.453/1 KO Resnik.

Koordinate tačaka parcelacije urbanističke parcele br.783

Tačke parcelacije	x	y
3146	7400699.98	4767365.89
3147	7400684.00	4767354.20
3159	7400667.66	4767376.96
3160	7400682.86	4767388.48

III Planirano stanje

1.Namjena površina

Predmetna urbanistička parcela, nalazi se u zoni planiranog stanovanja srednjih gustina SS gdje je stanovanje definisano kao pretežna namjena.
Uz stanovanje kao pretežnu namjenu moguća je organizacija sadržaja u funkciji trgovine, ugostiteljstva, usluga, administracije, čiste proizvodnje koja ne ugrožava životnu sredinu i koja je kompatibilna sa stanovanjem, kao i drugih sadržaja koji mogu podržati stanovanje kao primarnu namjenu (sport i rekreacija, vjerski objekti i sl.)

Namjena predmetnog objekta je stambena.

2. Urbanistički parametri

Površina urbanističke parcele iznosi 552 m^2.

Maksimalni indeks zauzetosti parcele je 0,5 bez mogućnosti prepusta na spratu osim za terase koje ne mogu preći građevinsku liniju niti prići susjednoj parceli na odstojanju manjem od 1,5 m.

Maksimalni indeks izgrađenosti je 2,0.

Maksimalna spratnost objekata je (P+3+Pk) uz mogućnost izgradnje suterenske ili podrumske etaže i maksimalnu visinu objekta od najniže tačke okolnog terena do sljemena 22 m.
Formiranje podkrovne etaže podrazumjeva izgradnju nadzidka visine 1,20 m.
Potkrovlja su planirana isključivo u granicama gabarita objekta (bez erkera i dubokih streha).

3. Regulacija

Regulaciona linija poklapa se sa granicom urbanističke parcele, a građevinska linija, prema kolsko - pješačkom prilazu, je na rastojanju 1,5 m od regulacione linije shodno izvodu iz grafičkog priloga plana – Smjernice za sprovođenje planskog dokumenta - koji je sastavni dio ovih uslova.

Objekat se postavlja na ili iza građevinske linije koja je zadata na nivou bloka. Minimalna udaljenost novog objekta od susjedne parcele je 1,50m uz uslov da objekti spratnosti veće od P+1+Pk moraju međusobno biti udaljeni minimalno 4,00m.

Novi objekat je moguće postaviti na granicu parcele ili na manjem odstojanju od 1,5 m od susjedne parcele, ali uz međusobnu saglasnost susjeda i uz uslov da se prema susjedu ne mogu otvarati otvori

Maksimalna kota poda prizemlja je na 0,90m od kote pristupne saobraćajnice.

4. Uslovi za arhitektonsko oblikovanje

Izgradnju objekta projektovati u duhu i skladu sa postojećim objektima i u skladu sa ambijentom, kao i u skladu sa tehničkim propisima, normativima i standardima za projektovanje ove vrste objekata.
Projektom postići vizuelno jedinstvo prostornog rješenja koje će istaći arhitektonski izraz predmetnih objekata uz poštovanje visokih standarda shodno njegovoj funkciji, a bez narušavanja već formiranog ambijenta izgrađenim objektima.
Izgradnju objekata uraditi u skladu sa namjenom imajući u vidu elemente racionalne i brze gradnje uz primjenu savremene tehnologije građenja,primjenom svih materijala dobrih fizičkih karakteristika kao preduslova zaštite od nepovoljnih klimatskih uslova.
Obrada fasade kao i krovni pokrivač su predviđeni od kvalitetnog i trajnog materijala i kvalitetno ugrađeni. Krov objekta je obavezno kosi,dvovodni,četvorovodni ili kombinovani. Rješenjem kosih krovova obezbjediti da se voda sa krova objekta sliva na sopstvenu parcelu. Krovni pokrivač je crijep, eternit, tegola kanadeze ili neki drugi kvalitetan materijal.

5. Klimatske i hidrološke karakteristike

Za potrebe proračuna koristiti podatke Hidrometeorološkog zavoda o klimatskim i hidrološkim karakteristikama u zoni predmetne lokacije.
Bjelopoljski kraj je u brdsko-planinskom dijelu Crne Gore,predstavlja kotlinu okruženu planinama što dovodi do značajnih klimatskih fenomena,kao što su temperaturna inverzija,magle,česte snježne padavine itd.
Pružanje rijeke Lim daje mogućnost prodora vjetrovima.Takođe postoji i veliki broj dana u kojima je tišina,dakle dana bez vjetra.
Prosječna količina padavina u Bijelom Polju je 940mm.Padavine su ravnomjerno raspoređene u toku godine.Najviše padavina ima u novembru,a najmanje u maju.Prosječno godišnje ima 109 kišnih,21 sniježni,23 vedra i 135 oblačnih dana.

6. Uslovi za aseizmičko projektovanje

Proračune raditi na VII (sedmi) stepen seizmičkog inteziteta po MCS skali.
Objekat mora biti izgrađen prema važećim propisima za građenje u seizmičkim područjima.

7. Zaštita od požara

Tehničkom dokumentacijom predvidjeti mjere zaštite od požara shodno propisima za ovu vrstu objekata. U cilju zaštite od elementarnih nepogoda postupiti u skladu sa Zakonom o zaštiti i spašavanju ("Sl.list CG", br.13/07 i 05/08) i Pravilnikom o mjerama zaštite od elementarnih nepogoda (" Sl.list CG ", br.8/93).

8. Uređenje terena

Sastavni dio projektne dokumentacije je i situacija uređenja terena na pripadajućoj lokaciji.
Prema ulicama moguće je ograđivanje i to transparentnom ogradom do visine 1,40m ili živom zelenom ogradom. Ograde se postavljaju na regulacionu liniju tako da stubovi ograde i kapije kao i živa ograda budu na zemljištu vlasnika ograde.
Susjedne građevinske parcele mogu se ograđivati živom zelenom ogradom koja se sadi u osovini granice građevinske parcele, transparentnom ili zidanom neprozirnom ogradom do visine od 1,40m koje se postavljaju na granicu parcele tako da stubovi ograde budu na zemljištu vlasnika ograde.

9. Saobraćaj

Objekat se priključuje, preko kolsko – pješačkog prilaza, katastarska parcela br.453/7 KO Resnik, na ulicu (označenu u planu) br.1 (put Bijelo Polje – Bistrica) shodno grafičkom prilogu -Plan saobraćaja -Detaljnog urbanističkog plana "Resnik" koji je sastavni dio ovih uslova.

Parkiranje i garažiranje je planirano u okviru urbanističke parcele ili u garaži u objektu.
Broj parking mjesta obezbjediti po normativu - 1 PM /1 stan.

10. Elektroenergetski uslovi – uslovi priključenja objekta na elektrodistributivnu mrežu

Tehnička dokumentacija treba da sadrži razradu priključka objekta na niskonaponsku mrežu koji je neophodno projektovati shodno uslovima datim u Tehničkim preporukama EPCG koje su dostupne na sajtu EPCG (http://epcg.co.me/pdf/06_04/TehPrep%20 Prikljucenje%20NNM.pdf) i to:

-Tehnička preporuka za priključenje potrošača na niskonaponsku mrežu TP-2 (dopunjeno izdanje)

-Tehnička preporuka – Tipizacija mjernih mjesta

-Uputstvo i tehnički uslovi TP-1b-Distributivna transformatorska stanica DTS-EPCG 10/04 kV

Shodno aktu Ministarstva održivog razvoja i turizma, broj 05-5178/1 od 30.11.2011. godine u postupku izdavanja urbanističko – tehničkih uslova nije potrebno pribavljati posebne uslove za izradu tehničke dokumentacije od strane Elektroprivrede Crne Gore AD Nikšić FC Distribucija, već je neophodno da se u urbanističko – tehničkim uslovima propiše obaveza poštovanja Tehničkih preporuka EPCG za priključke objekata potrošača na niskonaponsku mrežu.
Glavni projekat treba da sadrži, između ostalog, i razradu priključaka objekata na odgovarajuću saobraćajnu i drugu infrastrukturu shodno članu 80 Zakona o uređenju prostora i izgradnji objekata.

Električne instalacije projektovati i izvesti u skladu sa važećim propisima i standardima.

11. Hidrotehnički uslovi – uslovi priključenja objekta na hidrotehničku mrežu

Tehnički uslovi priključenja predmetnog objekta na gradsku hidrotehničku mrežu izdati od strane JP Vodovod " Bistrica" su sastavni dio ovih uslova.
Hidrotehničke instalacije projektovati prema važećim tehničkim propisima i standardima.

12. Energetska efikasnost

Projektom predvidjeti uslove za racionalno korišćenje energije. Održivoj potrošnji energije treba dati prioritet racionalnim planiranjem potrošnje.

Održiva gradnja uključuje:

- Upotrebu građevinskih materijala koji nisu štetni po životnu sredinu
- Energetsku efikasnost zgrada
- Upravljanje otpadom nastalim prilikom izgradnje ili rušenja objekata
- Smanjenje gubitka toplote iz objekata poboljšanjem toplotne zaštite spoljnih elemenata i povoljnim odnosom osnove i volumena zgrade
- Korišćenje obnovljivih izvora energije u zgradama (biomasa, sunce, vjetar itd.)
- Pri izgradnji objekata koristiti savremene termoizolacijone materijala, kako bi se smanjila potrošnja toplotne energije
- Predvidjeti mogućnost korišćenja solarne energije

Projekat raditi u skladu sa ovim uslovima, uslovima javnih preduzeća za oblast infrastrukture, važećim tehničkim propisima, normativima i standardima za projektovanje, izgradnju i korišćenje ove vrste objekata.
U procesu projektovanja neophodno je pridržavati se propisa i normativa za područja: ekologije, zaštite od požara, zaštite od buke, zaštite zagađenja zemljišta i vazduha, projektom predvidjeti i sve druge potrebne zaštite.

Sastavni dio ovih uslova su grafički prilozi, izvodi iz plana.

Projektnu dokumentaciju raditi shodno članu 77, 79, 80, 83, 84, i 86 Zakona o uređenju prostora i izgradnji objekata ("Sl.list Crne Gore", br.51/08, 40/10, 34/11, 35/13).
Investitor je obavezan da prilikom podnošenja zahtjeva za izdavanje građevinske dozvole dostavi:

-Glavni projekat, izrađen u deset primjeraka od kojih je sedam u zaštićenoj digitalnoj formi.

Urbanističko – tehnički uslovi važe do izmjena postojećeg odnosno donošenja novog planskog dokumenta.

OBRADILA	SEKRETAR
Aleksandra Bošković	**Milanko Minić**
A. Bošković	

Crna Gora - Opština Bijelo Polje
Sekretarijat za uređenje prostora i izgradnju građevinskog zemljišta
BIJELO POLJE

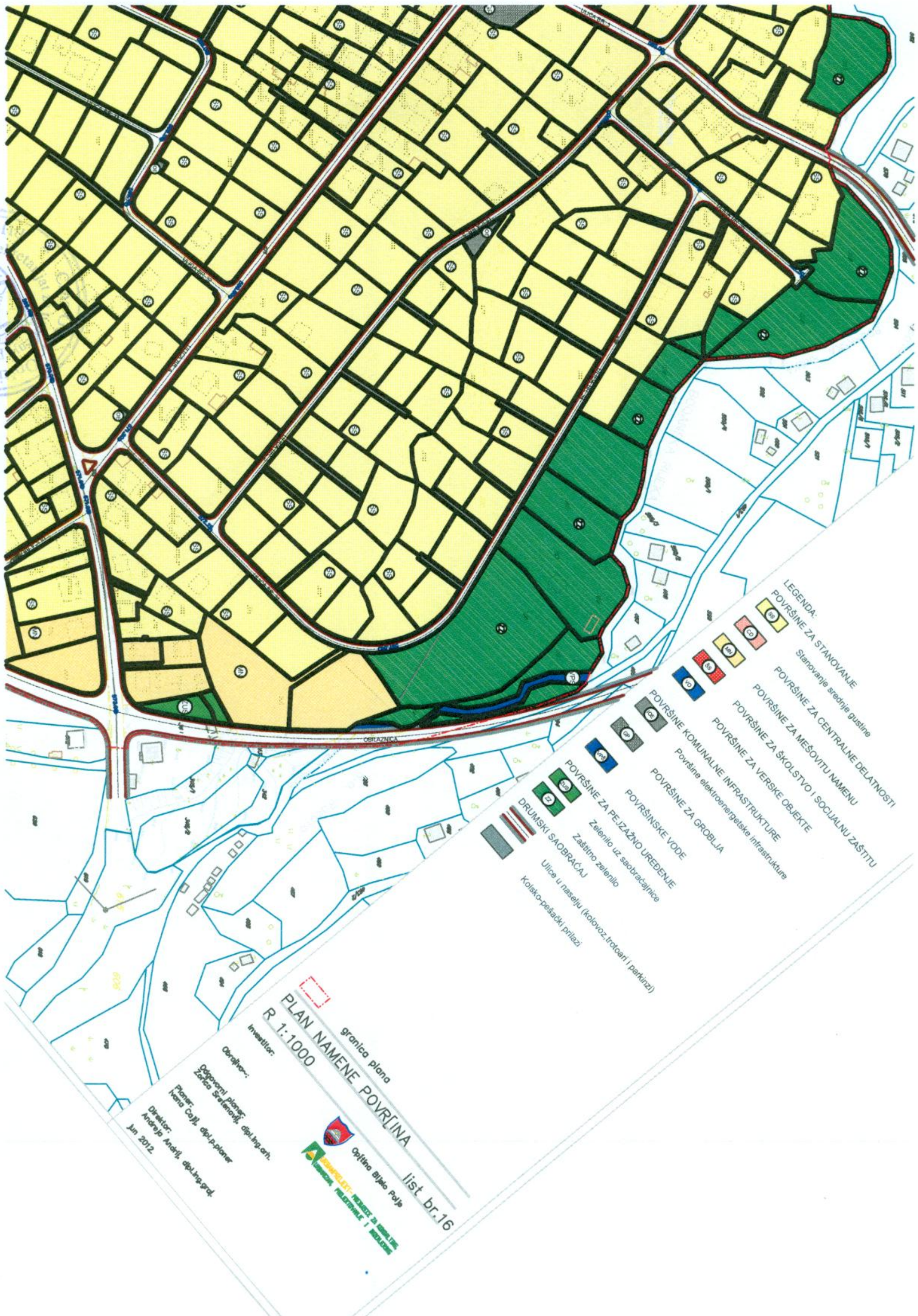
LEGENDA:
POVRŠINE ZA STANOVANJE
Stanovanje srednje gustine
POVRŠINE ZA CENTRALNE DELATNOSTI
POVRŠINE ZA MEŠOVITU NAMENU
POVRŠINE ZA ŠKOLSTVO I SOCIJALNU ZAŠTITU
POVRŠINE ZA VERSKE OBJEKTE
POVRŠINE KOMUNALNE INFRASTRUKTURE
Površine elektroenergetske infrastrukture
POVRŠINE ZA GROBLJA
POVRŠINSKE VODE
POVRŠINE ZA PEJZAŽNO UREĐENJE
Zelenilo uz saobraćajnice
Zaštitno zelenilo
DRUMSKI SAOBRAĆAJ
Ulice u naselju (kolovoz,trotoari i parkinzi)
Kolsko-pešački prilazi
granica plana
OBILAZNICA
PLAN NAMENE POVR[INA
R 1:1000
list br.16
Investitor:
Op[tina Bijelo Polje
Obrađivač:
Odgovorni planer:
Zorica Sretenović, dipl.ing.arh.
Planer:
Ivana Ćojić, dipl.p.planer
Direktor:
Andreja Andrić, dipl.ing.građ.
Jun 2012.

ULICA BR. 48
ULICA BR. 47
ULICA BR. 9
UL. BR. 51
UL. BR. 51
565.20
564.60
564.90
565.00
565.20
567.20
567.30
566.80
CD
MN
MN
SS
SS
SS
SS
SS
SS
SS
SS
SS
SS
SS
SS
200
195
192
195
194
193
185
184/6
184/1
183/6
180/1
179
451
453/2
453/1
453/3
454/3
454/1
452
456
464
468
469
471
463/7
463/5
463/4
463/3
463/6
455
456/1

РЕПУБЛИКА ЦРНА ГОРА
ВЛАДА ЦРНЕ ГОРЕ
Управа за некретнине

A U3383

КОПИЈА ПЛАНА

Размјера 1: 1000

Подручна јединица Бијело Поље

Кат. општине Ресник

Власник-корисник Хаџајлић Изет Мирзета - 1/1;

%

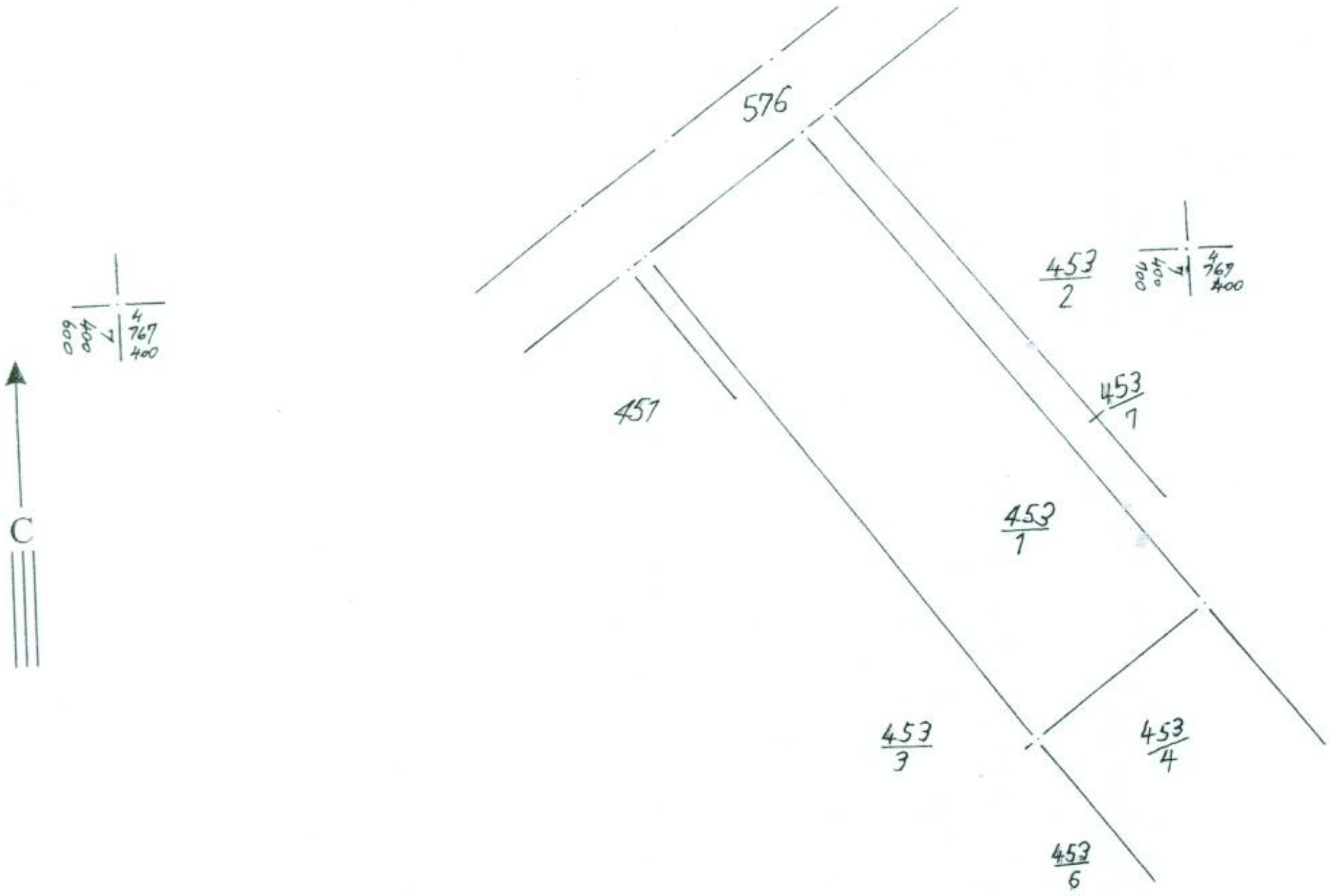

Редни број списка катастарских такса

пл - 935

Број парцеле	Култура	Класа	Потес - звано мјесто	Површина ha	ar	m²	Кат. приход Еуро	ц.
453/1	њива	2	Велике ливаде		11	24		
			укупно		11	24		

Да је ова копија вјерна оригиналу према последњем стању у катастру:

Твrди и овјерава

Бијело Поље 19.08. 2013. год.

Намјештеник - IV

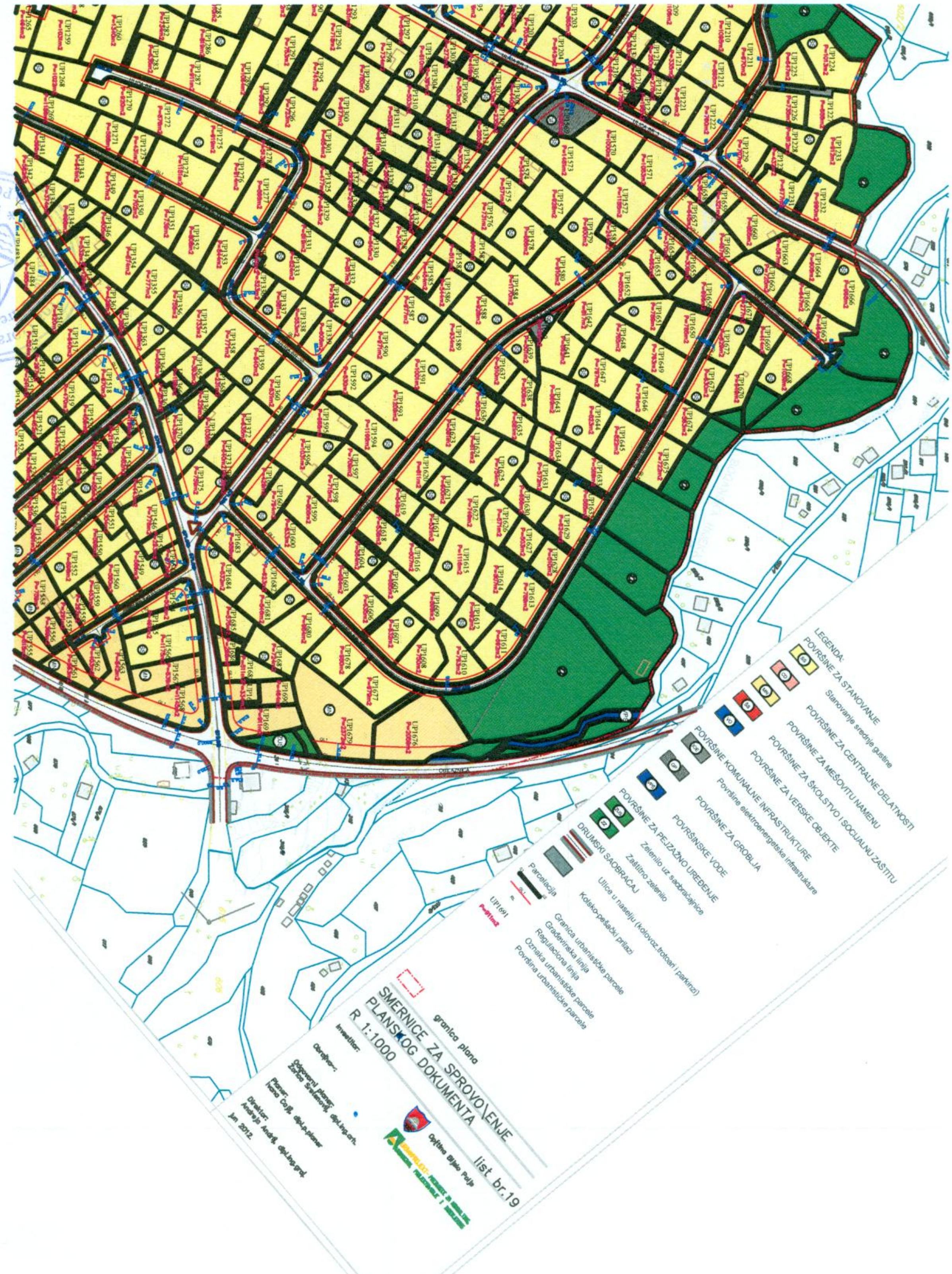
LEGENDA:
POVRŠINE ZA STANOVANJE
Stanovanje srednje gustine
POVRŠINE ZA CENTRALNE DELATNOSTI
POVRŠINE ZA MEŠOVITU NAMENU
POVRŠINE ZA ŠKOLSTVO I SOCIJALNU ZAŠTITU
POVRŠINE ZA VERSKE OBJEKTE
POVRŠINE KOMUNALNE INFRASTRUKTURE
Površine elektroenergetske infrastrukture
POVRŠINE ZA GROBLJA
POVRŠINSKE VODE
POVRŠINE ZA PEJZAŽNO UREĐENJE
Zaštitno zelenilo
Zelenilo uz saobraćajnice
DRUMSKI SAOBRAĆAJ
Ulice u naselju (kolovoz,trotoari i parkinzi)
Kolsko-pešački prilazi
Parcelacija
Granica urbanističke parcele
Građevinska linija
Regulaciona linija
Oznaka urbanističke parcele
Površina urbanističke parcele
granica plana
SMERNICE ZA SPROVOĐENJE PLANSKOG DOKUMENTA
R 1:1000
list br.19
Opština Bijelo Polje
Jun 2012.

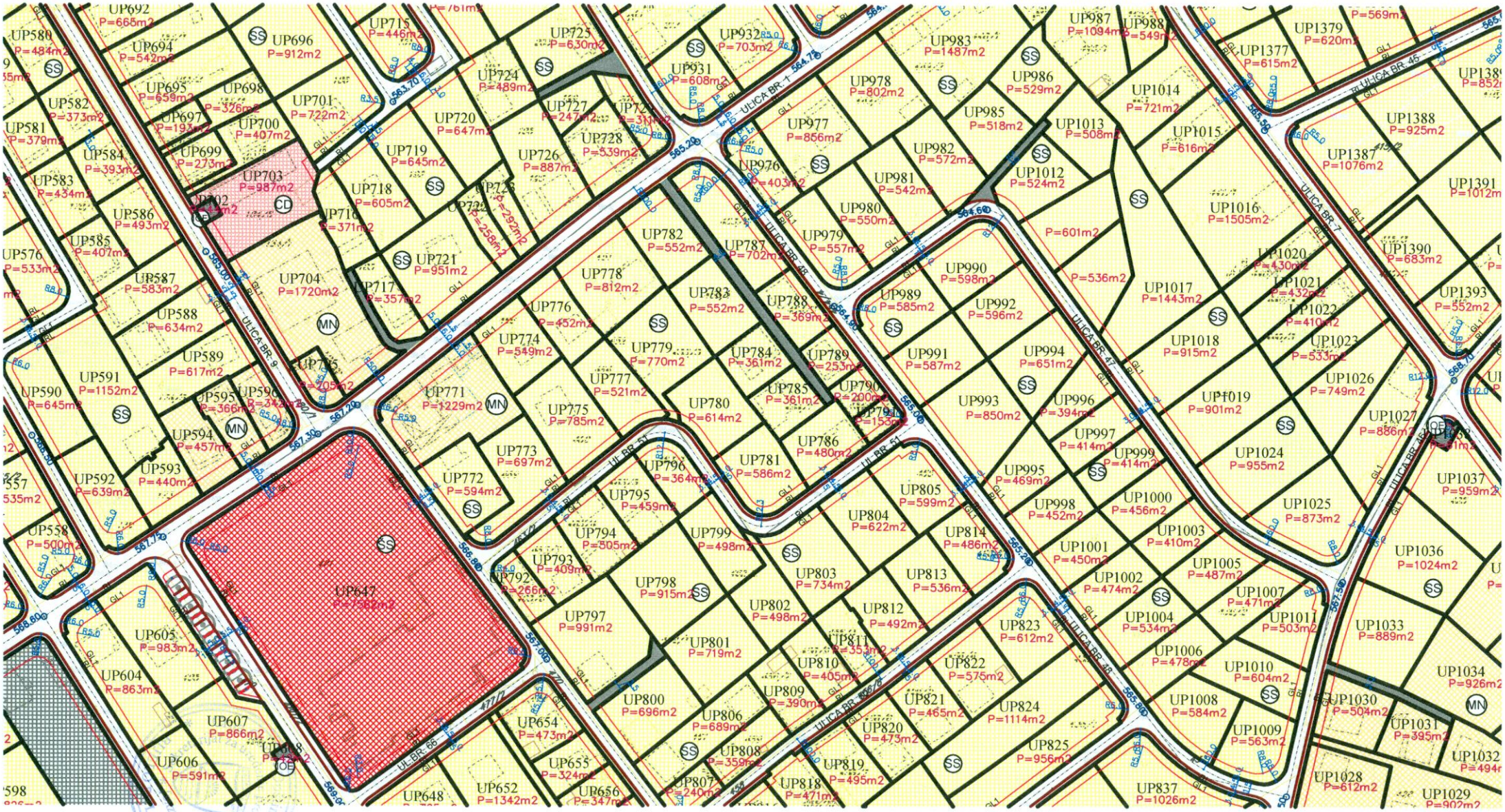
UP692 P=665m2
UP580 P=484m2
UP694 P=542m2
UP696 P=912m2
UP715 P=446m2
UP725 P=630m2
UP932 P=703m2
UP931 P=608m2
UP987 P=1094m2
UP988 P=549m2
UP983 P=1487m2
UP1379 P=620m2
UP1377 P=615m2
UP582 P=373m2
UP695 P=659m2
UP698 P=326m2
UP701 P=722m2
UP724 P=489m2
UP978 P=802m2
UP986 P=529m2
UP1014 P=721m2
UP581 P=379m2
UP697 P=193m2
UP700 P=407m2
UP720 P=647m2
UP727 P=247m2
UP977 P=856m2
UP985 P=518m2
UP1013 P=508m2
UP1015 P=616m2
UP1388 P=925m2
UP584 P=393m2
UP699 P=273m2
UP719 P=645m2
UP726 P=887m2
UP728 P=539m2
UP976 P=403m2
UP982 P=572m2
UP1387 P=1076m2
UP583 P=434m2
UP703 P=987m2
UP718 P=605m2
UP981 P=542m2
UP1012 P=524m2
UP1391 P=1012m
UP586 P=493m2
UP716 P=371m2
UP980 P=550m2
UP1016 P=1505m2
UP585 P=407m2
UP782 P=552m2
UP787 P=702m2
UP979 P=557m2
UP601m2
UP1390 P=683m2
UP576 P=533m2
UP721 P=951m2
UP704 P=1720m2
UP717 P=357m2
UP778 P=812m2
UP990 P=598m2
UP536m2
UP1020 P=430m2
UP587 P=583m2
UP783 P=552m2
UP788 P=369m2
UP989 P=585m2
UP1017 P=1443m2
UP1021 P=432m2
UP1393 P=552m2
UP588 P=634m2
UP776 P=452m2
UP992 P=596m2
UP1022 P=410m2
UP774 P=549m2
UP779 P=770m2
UP784 P=361m2
UP789 P=253m2
UP991 P=587m2
UP994 P=651m2
UP1018 P=915m2
UP1023 P=533m2
UP589 P=617m2
UP591 P=1152m2
UP705 P=205m2
UP771 P=1229m2
UP777 P=521m2
UP785 P=361m2
UP790 P=200m2
UP993 P=850m2
UP996 P=394m2
UP1019 P=901m2
UP1026 P=749m2
UP590 P=645m2
UP595 P=366m2
UP596 P=342m2
UP775 P=785m2
UP780 P=614m2
UP997 P=414m2
UP1027 P=886m2
UP594 P=457m2
UP786 P=480m2
UP999 P=414m2
UP1024 P=955m2
UP593 P=440m2
UP773 P=697m2
UP781 P=586m2
UP995 P=469m2
UP592 P=639m2
UP772 P=594m2
UP796 P=364m2
UP805 P=599m2
UP998 P=452m2
UP1000 P=456m2
UP1037 P=959m2
UP1025 P=873m2
UP558 P=500m2
UP795 P=459m2
UP804 P=622m2
UP814 P=486m2
UP1003 P=410m2
UP1001 P=450m2
UP1036 P=1024m2
UP794 P=505m2
UP799 P=498m2
UP793 P=409m2
UP792 P=266m2
UP803 P=734m2
UP813 P=536m2
UP1005 P=487m2
UP1002 P=474m2
UP1007 P=471m2
UP647 P=7582m2
UP798 P=915m2
UP812 P=492m2
UP1004 P=534m2
UP1011 P=503m2
UP1033 P=889m2
UP797 P=991m2
UP802 P=498m2
UP823 P=612m2
UP605 P=983m2
UP801 P=719m2
UP811 P=353m2
UP1006 P=478m2
UP810 P=405m2
UP822 P=575m2
UP1010 P=604m2
UP1034 P=926m2
UP604 P=863m2
UP800 P=696m2
UP809 P=390m2
UP821 P=465m2
UP824 P=1114m2
UP1008 P=584m2
UP1030 P=504m2
UP607 P=866m2
UP654 P=473m2
UP806 P=689m2
UP820 P=473m2
UP1009 P=563m2
UP1031 P=395m2
UP808 P=359m2
UP825 P=956m2
UP1032 P=494m
UP606 P=591m2
UP655 P=324m2
UP819 P=495m2
UP807 P=240m2
UP818 P=471m2
UP1028 P=612m2
UP648
UP652 P=1342m2
UP656 P=347m2
UP837 P=1026m2
UP1029 P=902m2
ULICA BR. 1
ULICA BR. 9
ULICA BR. 45
ULICA BR. 7
ULICA BR. 47
UL. BR. 51
UL. BR. 66
ULICA BR. 46

LEGENDA:

DRUMSKI SAOBRAĆAJ

Ulice u naselju (kolovoz,trotoari i parkinzi)

Kolsko-pešački prilazi

Parcelacija

Granica urbanističke parcele

Građevinska linija

Regulaciona linija

Oznaka urbanističke parcele

Površina urbanističke parcele

UP1691 P=911m2

granica plana

PLAN PARCELACIJE, REGULACIJE I UTU

R 1:1000

list br.18

Investitor:

Opština Bijelo Polje

Obrađivač:

Odgovorni planer: Zorica Sretenović, dipl.ing.arh.

Planer: Ivana Ćosić, dipl.p.planer

Direktor: Andreja Andrić, dipl.ing.građ.

jun 2012.

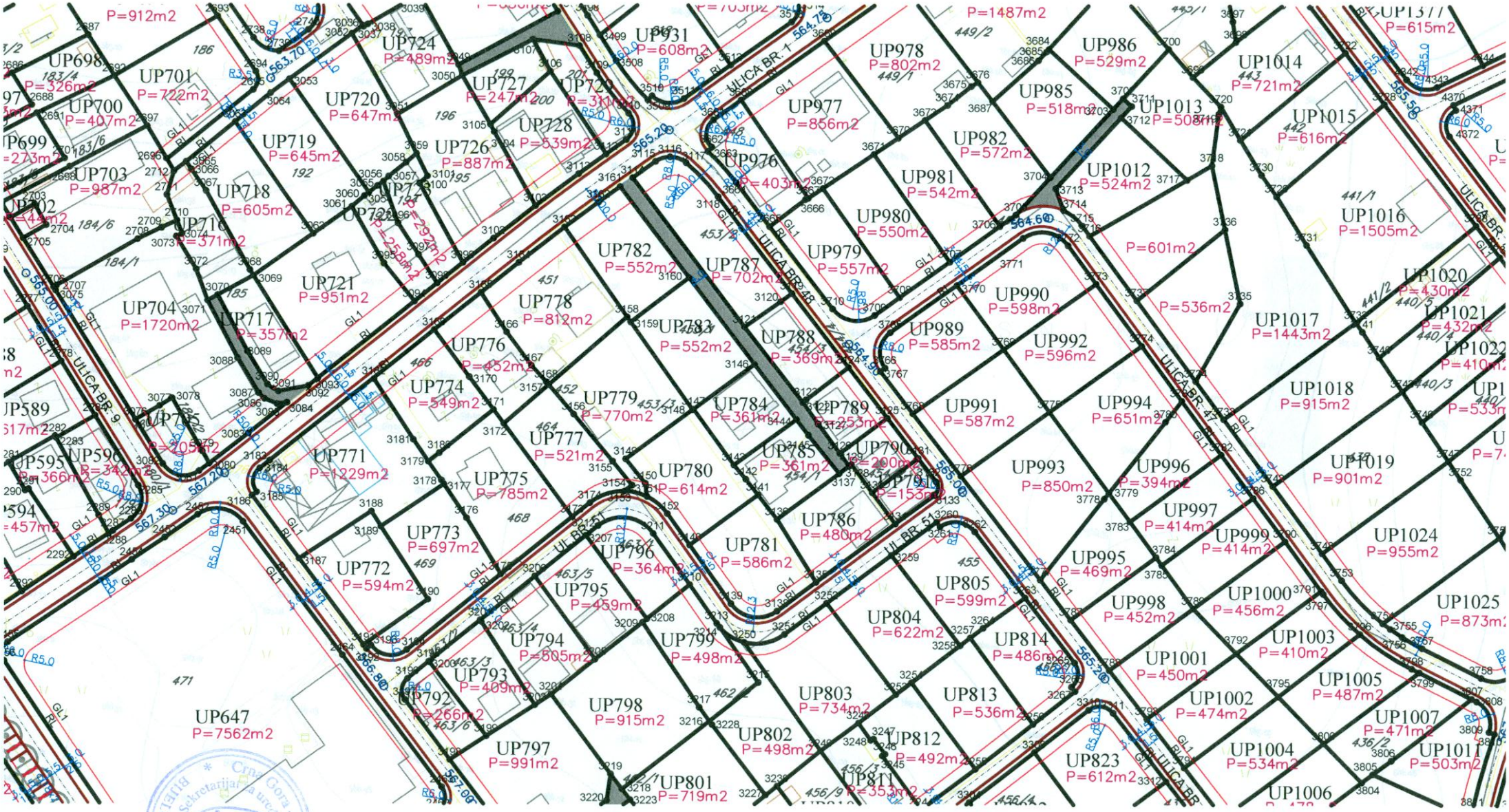
UP698
P=326m2
UP701
P=722m2
UP700
P=407m2
UP699
P=273m2
UP703
P=987m2
UP702
P=44m2
UP718
P=605m2
UP716
P=371m2
UP721
P=951m2
UP704
P=1720m2
UP717
P=357m2
UP589
UP595
P=366m2
UP596
P=342m2
UP594
P=457m2
UP720
P=647m2
UP724
P=489m2
UP727
P=247m2
UP729
P=311m2
UP728
P=539m2
UP719
P=645m2
UP726
P=887m2
UP723
P=297m2
UP722
P=258m2
UP931
P=608m2
UP976
P=403m2
UP977
P=856m2
UP978
P=802m2
UP985
P=518m2
UP986
P=529m2
UP1013
P=508m2
UP1014
P=721m2
UP1015
P=616m2
UP982
P=572m2
UP981
P=542m2
UP1012
P=524m2
UP980
P=550m2
UP979
P=557m2
UP1016
P=1505m2
UP1020
P=430m2
UP1021
P=432m2
UP1022
P=410m2
UP782
P=552m2
UP787
P=702m2
UP778
P=812m2
UP783
P=552m2
UP788
P=369m2
UP990
P=598m2
UP989
P=585m2
UP992
P=596m2
UP1017
P=1443m2
UP776
P=452m2
UP774
P=549m2
UP779
P=770m2
UP784
P=361m2
UP789
P=253m2
UP991
P=587m2
UP994
P=651m2
UP1018
P=915m2
UP777
P=521m2
UP785
P=361m2
UP790
P=200m2
UP791
P=153m2
UP771
P=1229m2
UP775
P=785m2
UP780
P=614m2
UP993
P=850m2
UP996
P=394m2
UP1019
P=901m2
UP997
P=414m2
UP999
P=414m2
UP1024
P=955m2
UP773
P=697m2
UP786
P=480m2
UP781
P=586m2
UP796
P=364m2
UP772
P=594m2
UP795
P=459m2
UP995
P=469m2
UP805
P=599m2
UP998
P=452m2
UP1000
P=456m2
UP1025
P=873m2
UP804
P=622m2
UP814
P=486m2
UP1003
P=410m2
UP794
P=505m2
UP799
P=498m2
UP793
P=409m2
UP1001
P=450m2
UP1005
P=487m2
UP792
P=266m2
UP803
P=734m2
UP813
P=536m2
UP1002
P=474m2
UP1007
P=471m2
UP647
P=7562m2
UP798
P=915m2
UP802
P=498m2
UP812
P=492m2
UP823
P=612m2
UP1004
P=534m2
UP1011
P=503m2
UP797
P=991m2
UP801
P=719m2
UP811
P=353m2
UP1006
ULICA BR. 1
ULICA BR. 9
ULICA BR. 47
ULICA BR. 48
ULICA BR. 51
P=1487m2
P=601m2
P=536m2

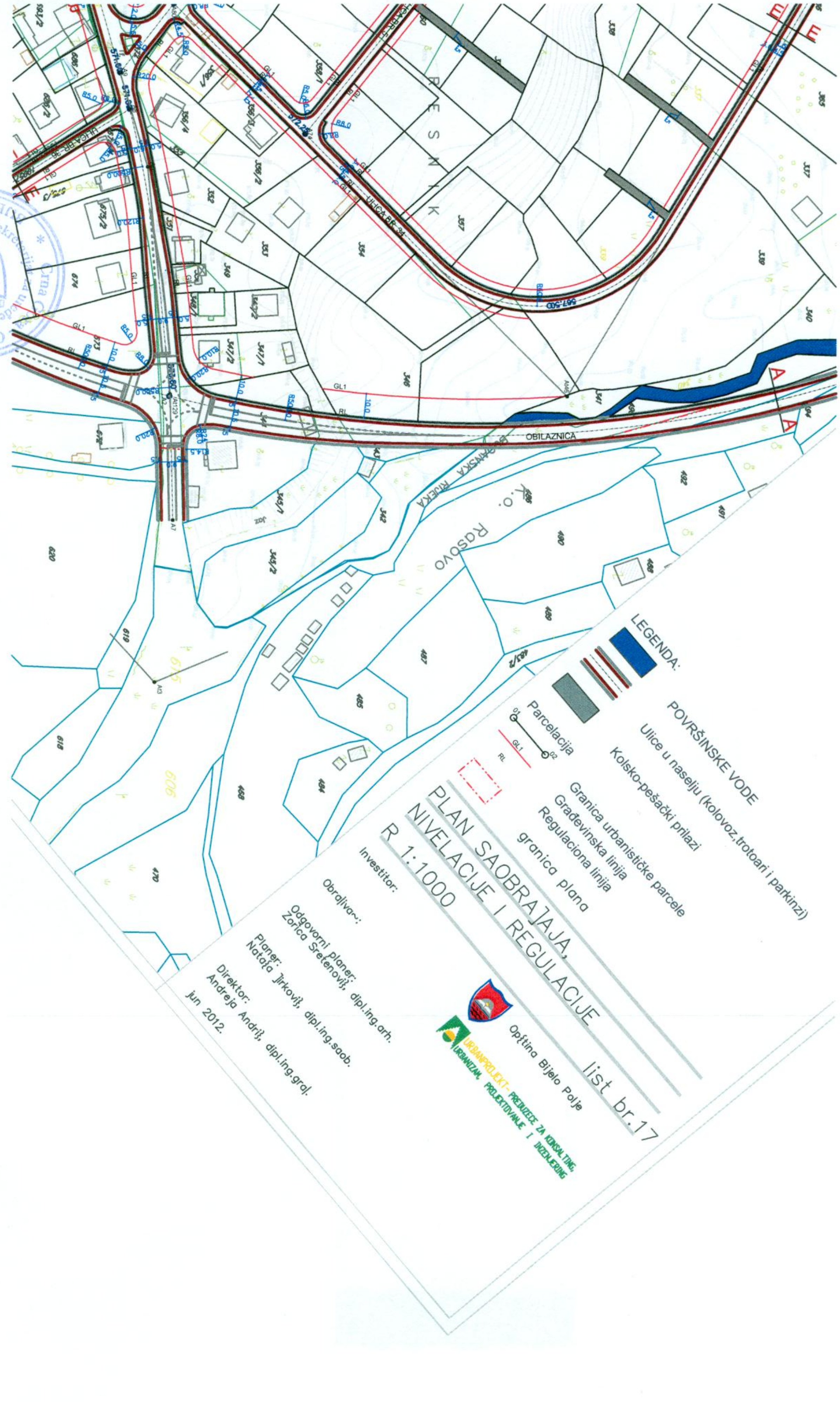
LEGENDA:
POVRŠINSKE VODE
Ulice u naselju (kolovoz,trotoari i parkinzi)
Kolsko-pešački prilazi
Parcelacija
Granica urbanističke parcele
Građevinska linija
Regulaciona linija
granica plana
PLAN SAOBRAJAJA,
NIVELACIJE I REGULACIJE
R 1:1000
list br.17
Opština Bijelo Polje
URBANPROJEKT - PREDUZEĆE ZA KONSALTING, URBANIZAM, PROJEKTOVANJE I INŽENJERING
Investitor:
Obrađivač:
Odgovorni planer:
Zorica Sretenović, dipl.ing.arh.
Planer:
Nataša Jirković, dipl.ing.saob.
Direktor:
Andreja Andrić, dipl.ing.građ.
Jun 2012.
OBILAZNICA
K.o. Rasovo
RESNIK
ULICA BR. 36
ULICA BR. 34

RESNIK
ULICA BR. 1
ULICA BR. 9
ULICA BR. 45
ULICA BR. 47
ULICA BR. 46
ULICA BR. 49
UL. BR. 51
UL. BR. 50

LEGENDA:
Planirana vodovodna mre'a
Planirana fekalna kanalizacija
Planirana atmosferska kanalizacija
granica plana
PLAN HIDROTEHNI^KE INFRASTRUKTURE
R 1:1000
list br.20
Investitor:
Opština Bijelo Polje
Obrađivač:
URBANPROJEKT - PREDUZEĆE ZA KONSALTING, URBANIZAM, PROJEKTOVANJE I INŽENJERING
Odgovorni planer:
Zorica Sretenović, dipl.ing.arh.
Planer: Dragan Jovančević, dipl.ing.građ.
Saradnik: Tadej Dragović, građ.teh.
Direktor: Andreja Andrić, dipl.ing.građ.
jun 2012.
OBILAZNICA
K.o. Rasovo
BISTRICA RIJEKA
R E S N I K

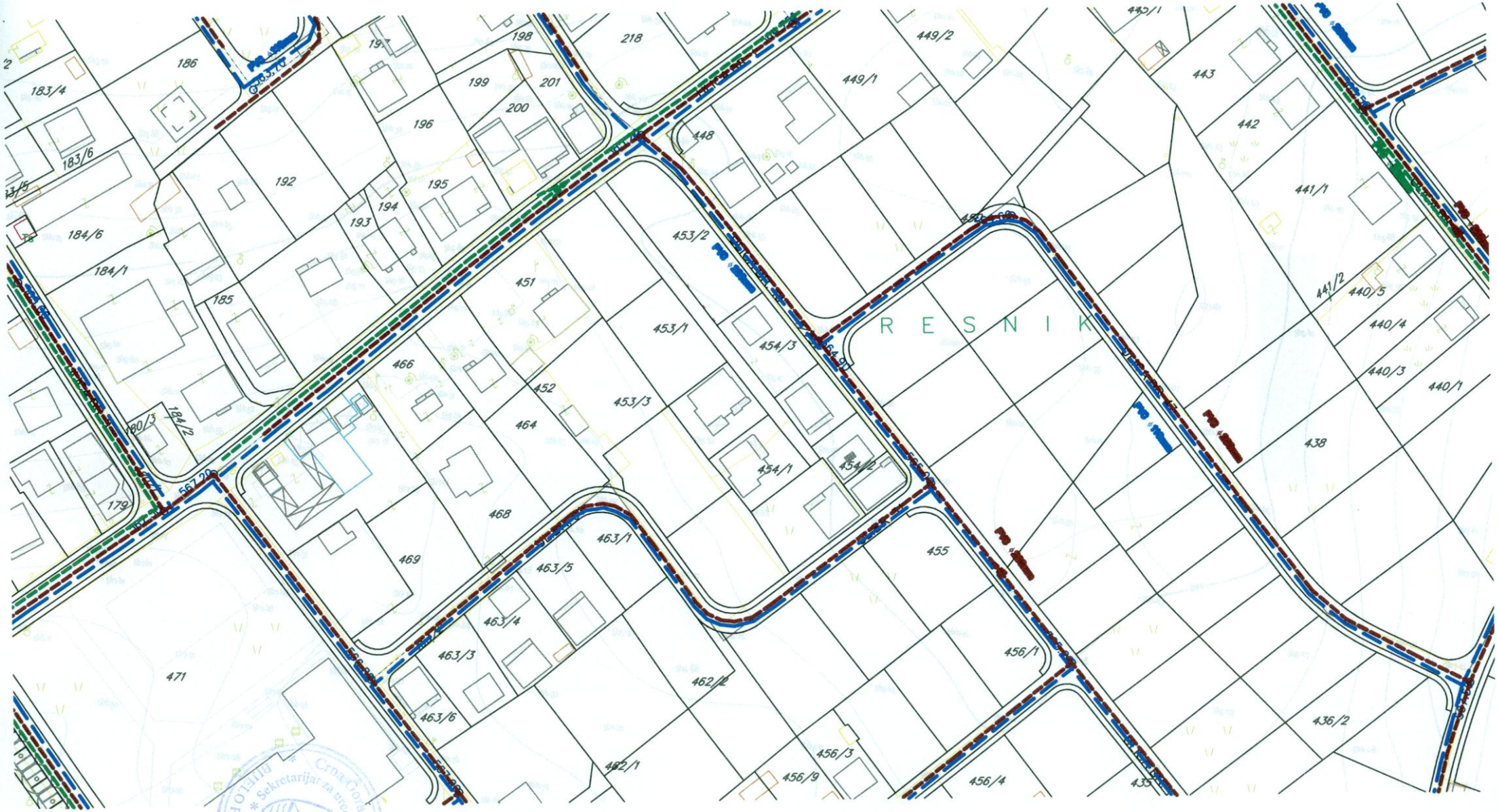

Crna Gora - Opština Bijelo Polje
Sekretarijat za uređenje prostora i održavanje grada
BIJELO POLJE

BOGANSKA RIJEKA
RESNIK
LEGENDA:
Postojeća TS 10/0.4kV
Postojeći 10kV-ni kabal
Planirana trafo stanica 10/0.4kV
Planirani 10kV-ni kabal
Ukidanje 10kV-nog dalekovoda
granica plana
PLAN ELEKTROENERGETSKE
INFRASTRUKTURE
R 1:1000
list br.21
Investitor:
Opština Bijelo Polje
Obrađivač:
Odgovorni planer:
Zorica Srećanović, dipl.ing.arh.
Planer:
Aleksandar Ivanović, dipl.ing.el.
Saradnik:
Darko Rajković, dipl.ing.el.
Direktor:
Andreja Andrić, dipl.ing.grad.
Jun 2012.

BTS RASOVO STEKI]
10/0.4kV/kV
1x630kVA
Planirana TS broj 2
10/0.4kV
2x630kVA
TS
RESNIK
ULICA BR. 1
ULICA BR. 7
ULICA BR. 9
ULICA BR. 20
ULICA BR. 23
ULICA BR. 45
ULICA BR. 46
ULICA BR. 47
UL. BR. 51
UL. BR. 60
UL. BR. 67
UL. BR. 68