Crna Gora
OPŠTINA BIJELO POLJE
Sekretarijat za uređenje prostora
Br. 06/2- 82/7-15
Bijelo Polje, 22.06.2015.godine

Sekretarijat za uređenje prostora i održivi razvoj Opštine Bijelo Polje, rješavajući po zahtjevu DOO "Sanpetrol" iz Bijelog Polja, za izdavanje urbanističko-tehničkih uslova za izradu tehničke dokumentacije za izgradnju stubne trafostanice na katastarskoj parceli br.1009/2 KO Ravna Rijeka sa priključnim podzemnim NN vodom koji prolazi preko katastarskih parcela br. 1009/2, 1018/1 i 1360/1 KO Ravna Rijeka i katastarskih parcela br.4428, 4438/3, 404, 403, 402, 400 i 398 KO Majstorovina, shodno Odluci o organizaciji i načinu rada lokalne uprave Opštine Bijelo Polje ("Sl.list CG – opštinski propisi ", br.13/15) a na osnovu čl. 62 i čl. 62a Zakona o uređenju prostora i izgradnji objekata ("Sl.list CG",br.51/08, 40/10, 34/11, 40/11, 35/13, 39/13 i 33/14), Lokalne studije lokacije "Benzinska pumpa Ravna Rijeka" ("Sl.list Crne Gore-opštinski propisi", br.36/2014) i z d a j e

URBANISTIČKO-TEHNIČKE USLOVE
za izradu tehničke dokumentacije

za izgradnju stubne trafostanice 10/0,4 kV na katastarskoj parceli br.1009/2 KO Ravna Rijeka sa priključnim podzemnim NN vodom (10kV) koji prolazi preko katastarskih parcela br. 1009/2, 1018/1 i 1360/1 KO Ravna Rijeka i katastarskih parcela br.4428, 4438/3, 404, 403, 402, 400 i 398 KO Majstorovina u zahvatu Lokalne studije lokacije "Benzinska pumpa Ravna Rijeka".

Prilikom izrade investiciono-tehničke dokumentacije moraju se poštovati sledeći urbanističko-tehnički uslovi:

1.Namjena objekta: stubna trafostanica 10/0,4 kV na katastarskoj parceli br.1009/2 KO Ravna Rijeka sa priključnim podzemnim NN vodom (10kV) koji prolazi preko katastarskih parcela br. 1009/2, 1018/1 i 1360/1 KO Ravna Rijeka i katastarskih parcela br.4428, 4438/3, 404, 403, 402, 400 i 398 KO Majstorovina.

2.Izgradnju i priključak stubne trafostanice sa priključnim podzemnim NN vodom izvesti prema uslovima nadležne Elektrodistribucije Bijelo Polje i tehničkim preporukama EPCG i to:
-Za priključenje potrošača na niskonaponsku mrežu TP-2 (dopunjeno izdanje)
-Tipizacija mjernih mjesta
-Upustvo i tehnički uslovi za izbor i ugradnju ograničavača strujnog opterećenja
-Tehnička preporuka TP-1 b-Distributivna transformatorska stanica DTS-EPCG 10/0,4 kV.

3.Podaci za dimenzioniranje objekta na seizmičke uticaje:
Prema propisima za sedmi stepen seizmičkog intenziteta po MCS skali, III-klimatske zone.

4.Projektom predvidjeti mjere zaštite od požara shodno propisima za ovu vrstu objekata.

5.Projektant koji izrađuje projektnu dokumentaciju dužan je da shodno čl.7 Zakona o zaštiti na radu ("Sl.list RCG", br.79/04) da pri izradi tehničke dokumentacije ugradi propisane mjere zaštite na radu u skladu sa tehnološkim projektnim zadatkom.

6.Projekat raditi u skladu sa ovim uslovima, uslovima javnih preduzeća za oblast infrastrukture, važećim tehničkim propisima, normativima i standardima za projektovanje, izgradnju i korišćenje ove vrste objekata.
Materijali koji se ugrađuju moraju biti trajni i kvalitetni.
Pri izvođenju radova na ovom objektu, izvođač mora voditi računa da se ne oštete okolni objekti, druge instalacije ili uređaji.
Posebno treba voditi računa o propisanim razmacima i načinu polaganja napojnog kabla objekta u odnosu na druge kablove, vodovodne i kanalizacione cijevi i telekomunikacione kablove.
U procesu projektovanja neophodno je pridržavati se propisa i normativa za područja: ekologije, zaštite od požara, zaštite od buke, zaštite zagađenja zemljišta i vazduha, projektom predvidjeti i sve druge potrebne zaštite.

Podzemni elektroenergetski vod postavljati u rov minimalne dubine 0,8m i potrebne širine.
Na svim mjestima gdje se mogu očekivati veća mehanička naprezanja tla ili postoji eventualna mogućnost mehaničkog oštećenja kablovskih vodova, elektroenergetske vodove polagati isključivo kroz kablovsku kanalizaciju ili kroz zaštitne cijevi.

Pri paralelnom vođenju energetskih i telekomunikacionih kablova najmanji horizontalni razmak je 0,5m za kablove 1 kV, 10 kV. Ukrštanje energetskog i telekomunikacionog kabla vrši se na razmaku od 0,5m. Energetski kabal se polaže na većoj dubini od telekomunikacionog kabla. Ukoliko se razmaci ne mogu postići energetske kablove na tim mjestima provesti kroz cijev. Pri ukrštanju energetskih kablova potrebno je da ugao bude što bliži pravom uglu. Ugao ukrštanja treba da bude najmanji 45 stepeni.

Pri paralelnom vođenju energetskog kabla sa vodovodnom i kanalizacionom infrastrukturom (cijevi) najmanji razmak iznosi 0,4m. Energetski kabal se pri ukrštanju polaže iznad vodovodne ili kanalizacione cijevi na najmanjem rastojanju od 0,3m. Ukoliko se ovi razmaci ne mogu postići na tim mjestima energetski kabal položiti kroz zaštitnu cijev.

7. Saobraćaj

Objekat se priključuje na način definisan saobraćajnim rješenjem LSL-ije.

8. Sastavni dio projektne dokumentacije je situacija trafostanice sa situacijom trase podzemnog kabla, sa upisanim katastarskim parcelama preko kojih se polažu kablovi.

9. Sastavni dio ovih uslova su:

- grafički prilozi, izvodi iz plana

-uslovi elektrodistribucije za izradu tehničke dokumentacije br.40-06-1902 od 17.06.2015.godine izdati od strane FC Distribucija -Region 6 sa sjedištem u Bijelom Polju,

-uslovi vodovoda za izradu tehničke dokumentacije br.408 od 17.06.2015.godine izdati od strane DOO Vodovod "Bistrica" iz Bijelog Polja,

-Saobraćajno-tehnički uslovi za izradu tehničke dokumentacije br.03-5659/2 od 16.06.2015.godine izdati od strane Direkcije za saobraćaj iz Podgorice,

-Saobraćajno-tehnički uslovi za izradu projektne dokumentacije br.14/6-82/6-15 od 15.06.2015.godine izdati od strane Sekretarijata za stambeno komunalne poslove i saobraćaj Opštine Bijelo Polje,

- telekomunikacioni uslovi za izradu tehničke dokumentacije br. 0404-1813/2 od 19.06.2015.godine izdati od strane agencije za elektronske komunikacije i poštansku djelatnost iz Podgorice.

10.Projektnu dokumentaciju raditi shodno članu 77, 79, 80, 83, 84, i 86 Zakona o uređenju prostora i izgradnji objekata ("Sl.list Crne Gore", br.51/2008, 40/10, 34/11, 40/11, 35/13, 39/13 i 33/14).
Investitor je obavezan da prilikom podnošenja zahtjeva za izdavanje građevinske dozvole dostavi:
-Glavni projekat sa izvještajem o izvršenoj reviziji izrađen u deset primjerka od kojih je sedam u zaštićenoj digitalnoj formi.

NAPOMENA: Do podnošenja zahtjeva za izdavanje građevinske dozvole riješiti imovinske odnose duž trase voda.

O B R A D I L A

Dobrila Bugarin

V.D S E K R E T A R

Milanko Minić

Crna Gora - Opština Bijelo Polje - Sekretarijat za uređenje prostora - BIJELO POLJE

1009/1
1009/2
1005
1018/2
1360
927
P
MN
NADSTREŠNICA
UP 1
UP S1
UP S2
DS
PUS
DS
PUS
DS
PUS
Crna Gora - Opština Bijelo Polje
Sekretarijat za uređenje prostora
BIJELO POLJE
asfaltni put

1009/1
1009/2
1005
1018/2
1360
927
P
MN
NADSTREŠNICA
UP 1
UP S1
UP S2
DS
PUS
DS
PUS
PUS
DS
PUS
Crna Gora - Opština Bijelo Polje
Sekretarijat za uređenje prostora
Asfaltni put

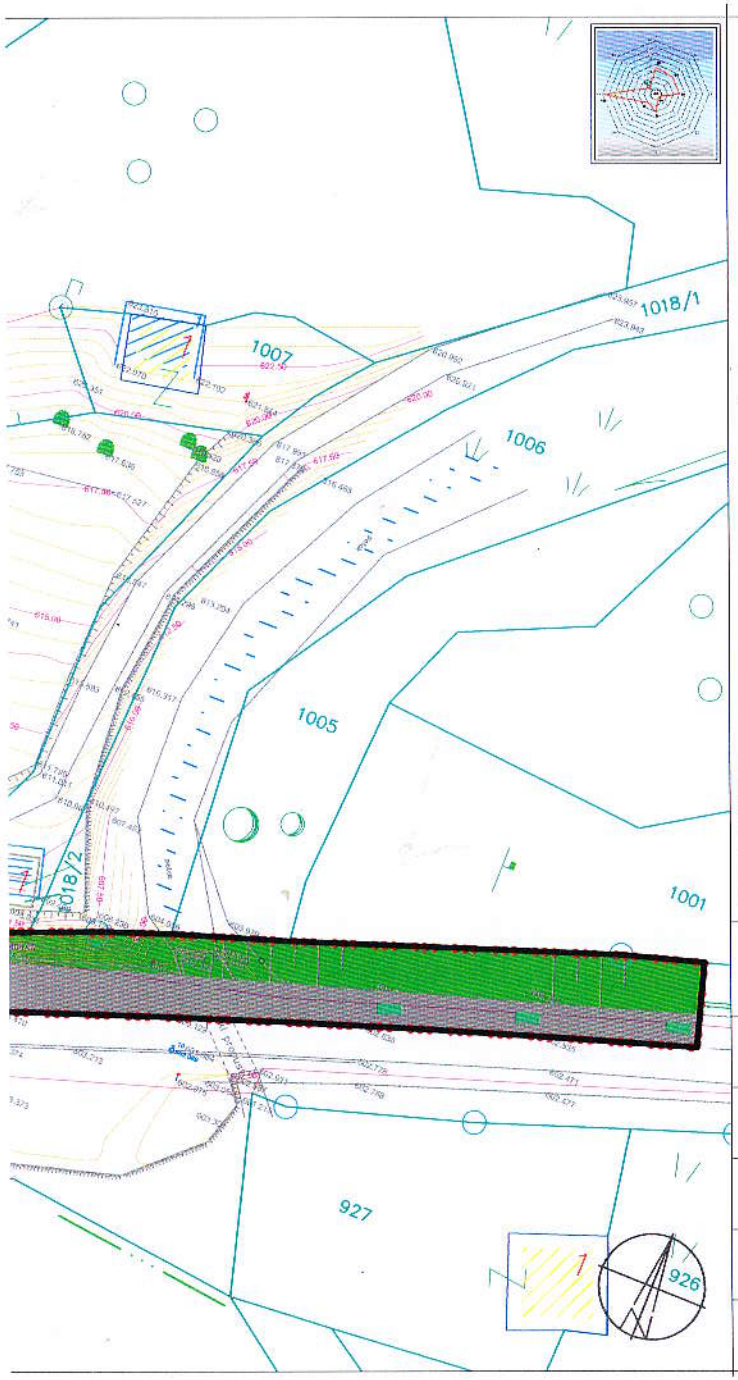

LOKALNA STUDIJA LOKACIJE "BENZINSKA PUMPA RAVNA RIJEKA"

PLAN NAMJENE POVRŠINA

LEGENDA

GRANICA OBUHVATA

GRANICA URBANISTIČKE PARCELE

UPn — OZNAKA URBANISTIČKE PARCELE

P — SPRATNOST OBJEKTA

PLANIRANI OBJEKAT

PLAN NAMJENE POVRŠINA

MN — POVRŠINE ZA MJEŠOVITE NAMJENE

PUS — POVRŠINE ZA PEJZAŽNO UREĐENJE SPECIJALNE NAMJENE

DS — POVRŠINE ZA DRUMSKI SAOBRAĆAJ

DONOŠENJE PLANSKOG DOKUMENTA
SKUPŠTINA OPŠTINE BIJELO POLJE
ODLUKA O DONOŠENJU LOKALNE STUDIJE LOKACIJE
"BENZINSKA PUMPA RAVNA RIJEKA" BROJ 02-5689
SLUŽBENI LIST CRNE GORE-OPŠTINSKI PROPISI BROJ 36/2014
PREDSJEDNIK SKUPŠTINE
OPŠTINE BIJELO POLJE _____

LOKALNA STUDIJA LOKACIJE "BENZINSKA PUMPA RAVNA RIJEKA"

obrađivač:	***OPŠTINA BIJELO POLJE***		
obrađivač:	***PLANING DOO NIKŠIĆ*** *društvo za planiranje i projektovanje*	PLANING	
naziv karte:	***PLAN NAMJENE POVRŠINA***	*datum:* **decembar,2014.**	
odgovorni planer: *planer:*	***Mirjana Nikolić, dpp*** ***Ana Miljanić, dia***	*razmjera karte:* **1:500**	
faza:	***PLAN***	*redni broj:*	**6**

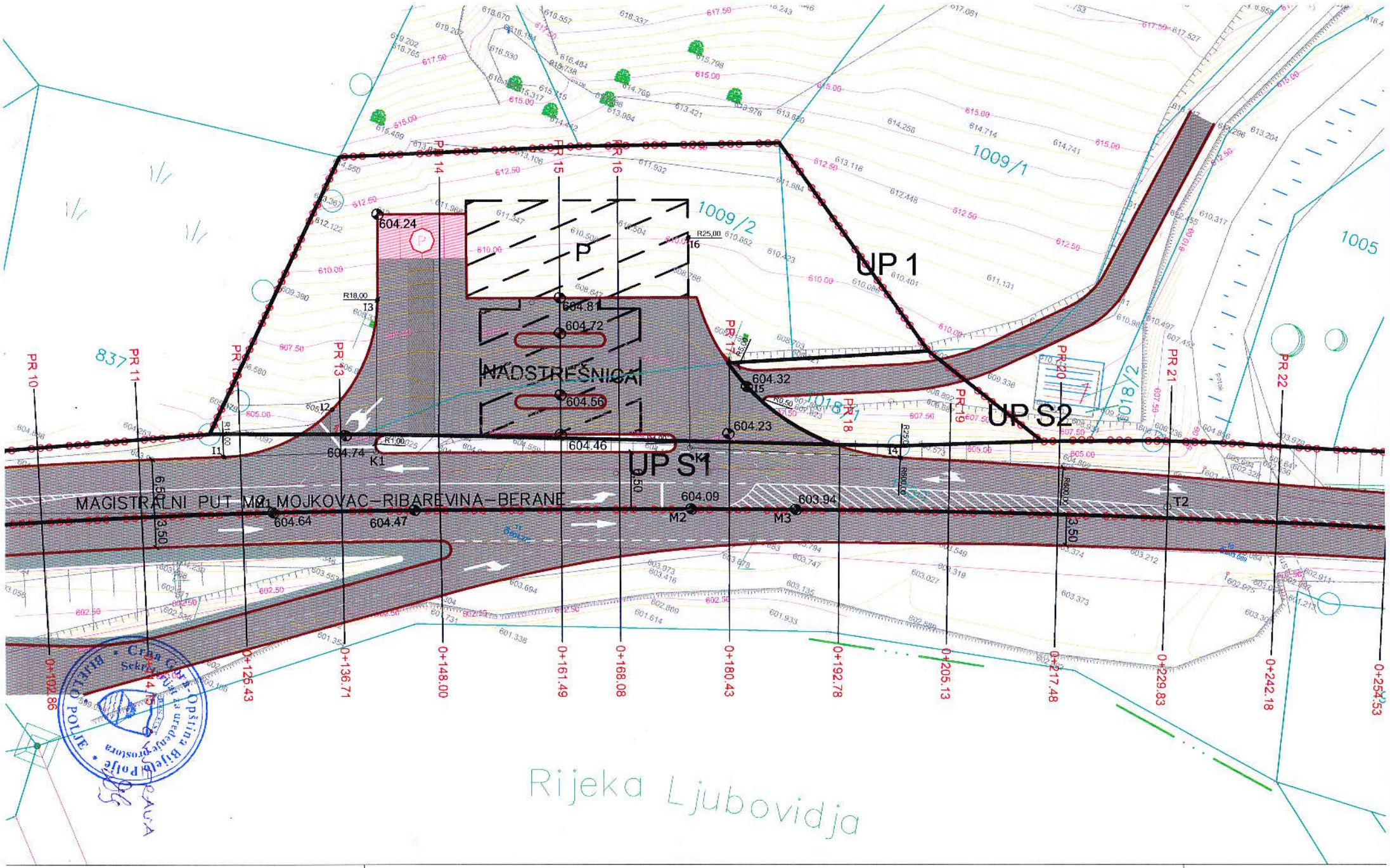
MAGISTRALNI PUT M21 MOJKOVAC–RIBAREVINA–BERANE
NADSTREŠNICA
P
UP 1
UP S1
UP S2
1009/1
1009/2
1018/1
1018/2
1005
837
PR 10
PR 11
PR 12
PR 13
PR 14
PR 15
PR 16
PR 17
PR 18
PR 19
PR 20
PR 21
PR 22
0+102.86
0+125.43
0+136.71
0+148.00
0+161.49
0+168.08
0+180.43
0+192.78
0+205.13
0+217.48
0+229.83
0+242.18
0+254.53
604.24
604.81
604.72
604.56
604.32
604.23
604.46
604.74
604.64
604.47
604.09
603.94
Rijeka Ljubovidja

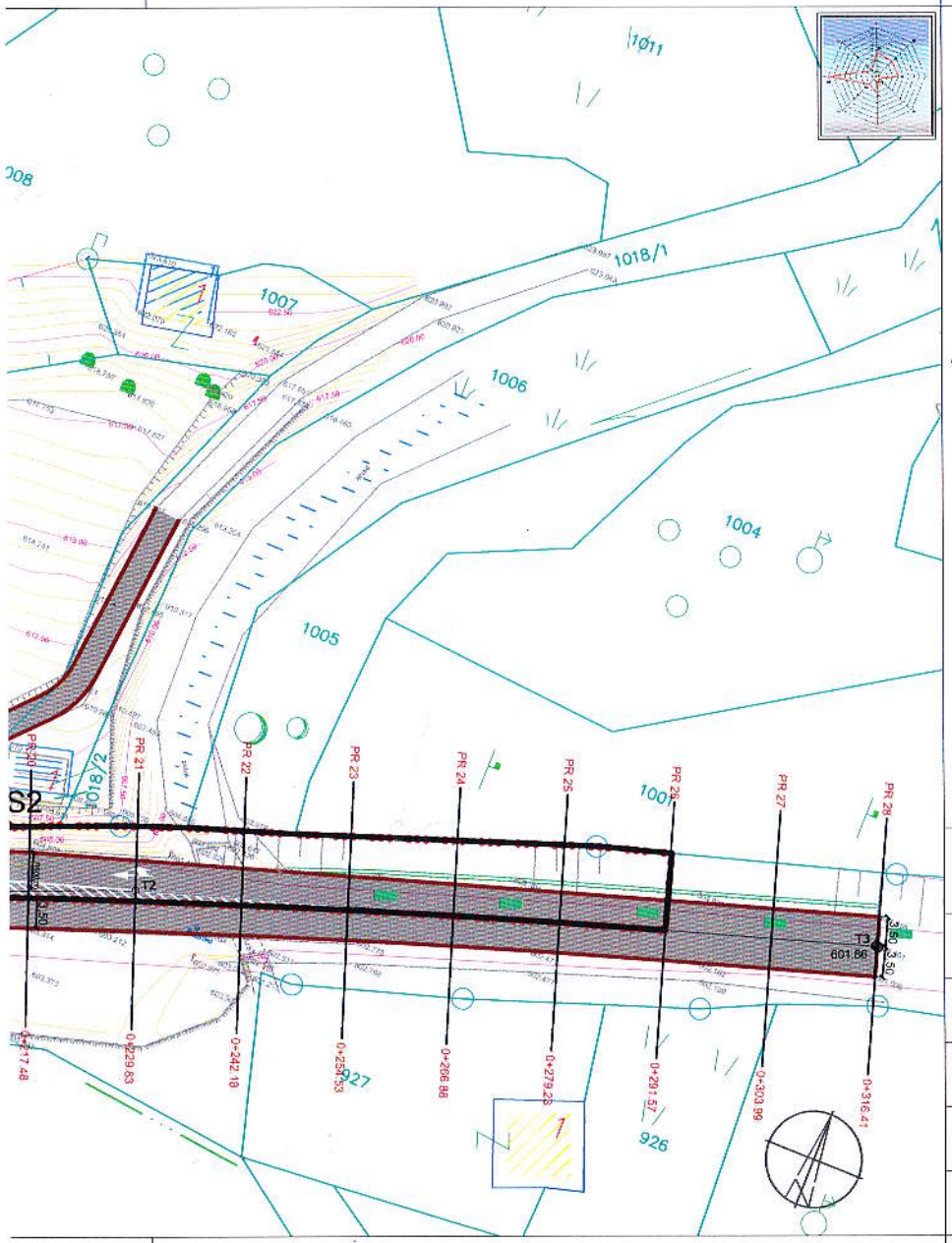

LOKALNA STUDIJA LOKACIJE "BENZINSKA PUMPA RAVNA RIJEKA"

PLAN SAOBRAĆAJNE INFRASTRUKTURE

LEGENDA

- GRANICA OBUHVATA
- GRANICA URBANISTIČKE PARCELE
- UPn — OZNAKA URBANISTIČKE PARCELE
- P — SPRATNOST OBJEKTA
- PLANIRANI OBJEKAT
- OSOVINA SAOBRAĆAJNICE
- O_n — OZNAKA MJESTA PRIKLJUČKA IVIČNJAK
- A — A — OZNAKA PRESJEKA SAOBRAĆAJNICA
- A — NAZIV SAOBRAĆAJNICE
- KOLSKO - PJEŠAČKE POVRŠINE
- JAVNI PARKING

DONOŠENJE PLANSKOG DOKUMENTA
SKUPŠTINA OPŠTINE BIJELO POLJE
ODLUKA O DONOŠENJU LOKALNE STUDIJE LOKACIJE
"BENZINSKA PUMPA RAVNA RIJEKA" BROJ 02-5689
SLUŽBENI LIST CRNE GORE-OPŠTINSKI PROPISI BROJ 36/2014
PREDSJEDNIK SKUPŠTINE
OPŠTINE BIJELO POLJE

LOKALNA STUDIJA LOKACIJE "BENZINSKA PUMPA RAVNA RIJEKA"

obrađivač:	OPŠTINA BIJELO POLJE		
obrađivač:	PLANING DOO NIKŠIĆ društvo za planiranje i projektovanje	PLANING	
naziv karte:	PLAN SAOBRAĆAJNE INFRASTRUKTURE	datum: decembar,2014.	
odgovorni planer: planer:	Mirjana Nikolić, dpp Edvard Spahija, dig	razmjera karte: 1:500	
faza:	PLAN	redni broj:	8

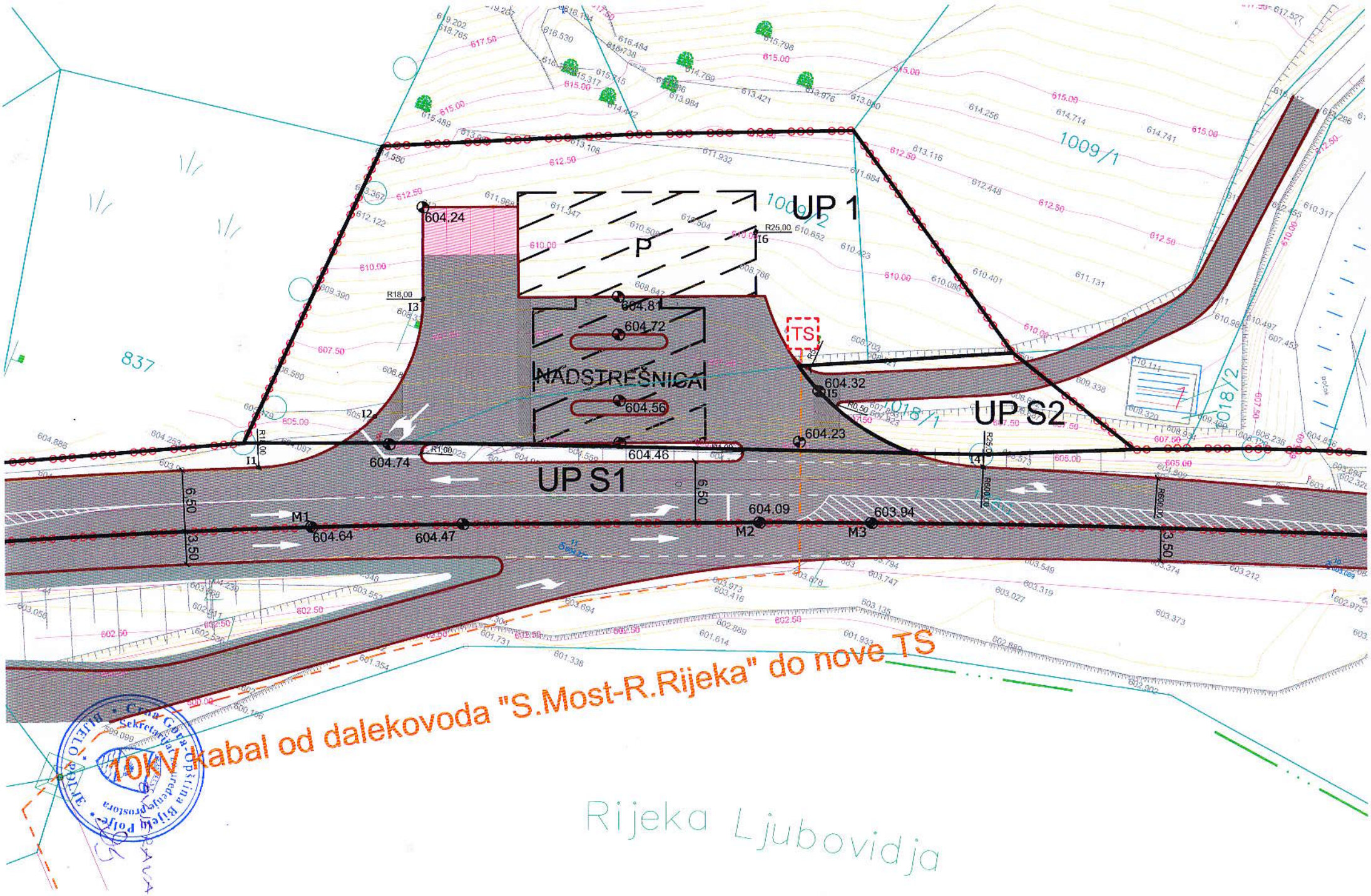
UP 1
P
NADSTREŠNICA
TS
UP S1
UP S2
604.24
604.81
604.72
604.56
604.32
604.23
604.46
604.74
604.64
604.47
604.09
603.94
R18,00
R25,00
R1,00
R60,50
R250,00
R690,00
I1
I2
I3
I4
I5
I6
M1
M2
M3
6,50
3,50
1009/1
1009/2
1018/1
1018/2
837
10kV kabal od dalekovoda "S.Most-R.Rijeka" do nove TS
Rijeka Ljubovidja

LOKALNA STUDIJA LOKACIJE "BENZINSKA PUMPA RAVNA RIJEKA"

PLAN ELEKTROENERGETSKE INFRASTRUKTURE

LEGENDA

	GRANICA OBUHVATA		IVIČNJAK
	GRANICA URBANISTIČKE PARCELE		OSOVINA SAOBRAĆNIJNICE
UPn	OZNAKA URBANISTIČKE PARCELE	On	OZNAKA MJESTA PRIKLJUČKA
P	SPRATNOST OBJEKTA	A	NAZIV SAOBRAĆAJNICE
	PLANIRANI OBJEKAT		KOLSKO - PJEŠAČKE POVRŠINE
			JAVNI PARKING

PLAN ELEKTROENERGETSKE INFRASTRUKTURE

	ELEKTROVOD 10 kV PLANIRANI
TS	PLANIRANA TRAFOSTANICA 10/04kV

DONOŠENJE PLANSKOG DOKUMENTA
SKUPŠTINA OPŠTINE BIJELO POLJE
ODLUKA O DONOŠENJU LOKALNE STUDIJE LOKACIJE
"BENZINSKA PUMPA RAVNA RIJEKA" BROJ 02-5689
SLUŽBENI LIST CRNE GORE-OPŠTINSKI PROPISI BROJ 36/2014
PREDSJEDNIK SKUPŠTINE
OPŠTINE BIJELO POLJE _____

LOKALNA STUDIJA LOKACIJE "BENZINSKA PUMPA RAVNA RIJEKA"

obrađivač:	***OPŠTINA BIJELO POLJE***	
obrađivač:	***PLANING DOO NIKŠIĆ*** *društvo za planiranje i projektovanje*	PLANING
naziv karte:	***PLAN ELEKTROENERGETSKE INFRASTRUKTURE***	*datum:* ***decembar,2014.***
odgovorni planer: *planer:*	***Mirjana Nikolić, dpp*** ***Vladimir Durutović, die***	*razmjera karte:* ***1:500***
faza:	***PLAN***	*redni broj:* **10**

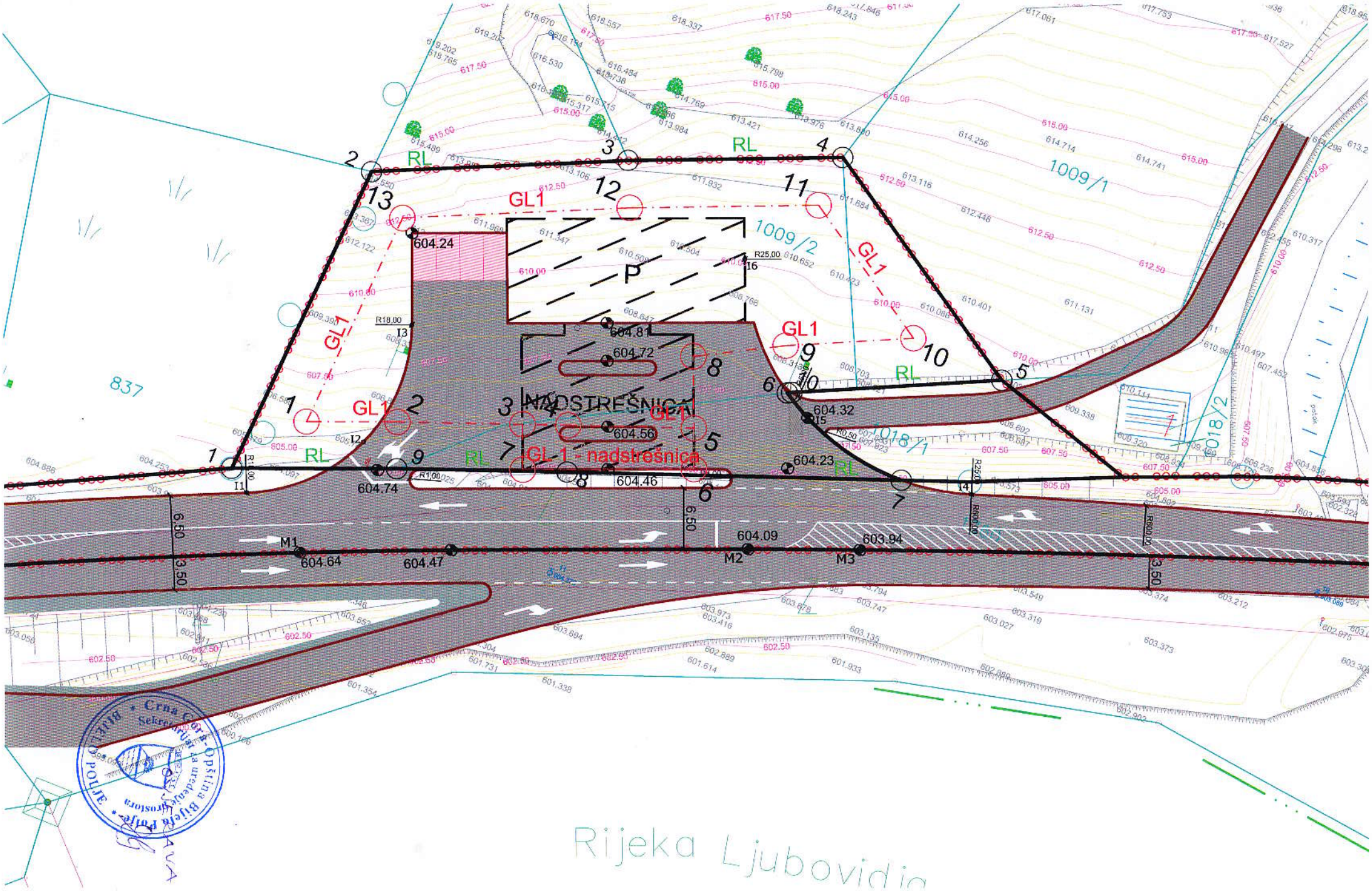
RL
GL1
GL-1 - nadstrešnica
NADSTREŠNICA
P
1009/1
1009/2
1018/1
1018/2
837
604.24
604.81
604.72
604.56
604.46
604.32
604.23
604.74
604.64
604.47
604.09
603.94
R25,00
R18,00
R1,00
R25,00
R600,00
6.50
3.50
Rijeka Ljubovidja

LOKALNA STUDIJA LOKACIJE "BENZINSKA PUMPA RAVNA RIJEKA"

PLAN NIVELACIJE I REGULACIJE

LEGENDA

- GRANICA OBUHVATA
- GRANICA URBANISTIČKE PARCELE
- REGULACIONA LINIJA
- GRAĐEVINSKA LINIJA GL1 - PRIZEMLJA I GL2 - SPRATA
- GRAĐEVINSKA LINIJA GL1 - NADSTREŠNICA
- UPn OZNAKA URBANISTIČKE PARCELE
- P SPRATNOST OBJEKTA
- PLANIRANI OBJEKAT
- IVIČNJAK
- OSOVINA SAOBRAĆNIJNICE
- OZNAKA MJESTA PRIKLJUČKA
- A NAZIV SAOBRAĆAJNICE
- KOLSKO - PJEŠAČKE POVRŠINE
- JAVNI PARKING

DONOŠENJE PLANSKOG DOKUMENTA
SKUPŠTINA OPŠTINE BIJELO POLJE
ODLUKA O DONOŠENJU LOKALNE STUDIJE LOKACIJE
"BENZINSKA PUMPA RAVNA RIJEKA" BROJ 02-5689
SLUŽBENI LIST CRNE GORE-OPŠTINSKI PROPISI BROJ 36/2014
PREDSJEDNIK SKUPŠTINE
OPŠTINE BIJELO POLJE _____

LOKALNA STUDIJA LOKACIJE "BENZINSKA PUMPA RAVNA RIJEKA"

obrađivač:	OPŠTINA BIJELO POLJE		
obrađivač:	PLANING DOO NIKŠIĆ društvo za planiranje i projektovanje	PLANING	
naziv karte:	PLAN NIVELACIJE I REGULACIJE	datum: decembar,2014.	
odgovorni planer: planer:	Mirjana Nikolić, dpp Ana Miljanić, dia	razmjera karte: 1:500	
faza:	PLAN	redni broj:	13

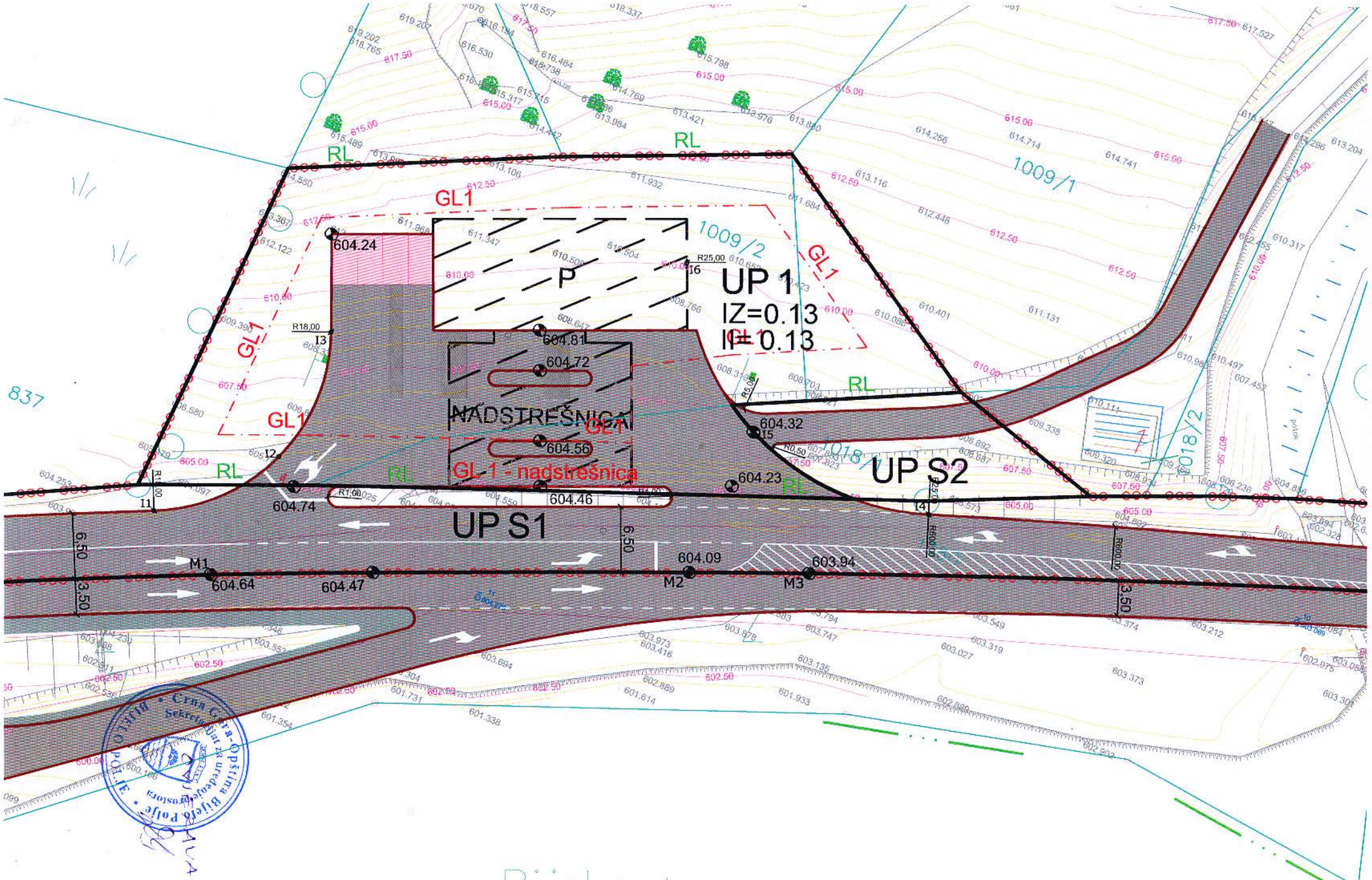
RL
GL1
1009/1
1009/2
P
UP 1
IZ=0.13
IF=0.13
604.24
R25,00
I6
R18,00
I3
604.81
604.72
NADSTREŠNICA
604.56
GL-1 - nadstrešnica
604.32
I5
R0,50
1018/1
1018/2
UP S2
604.23
I4
R600,00
604.74
I2
I1
R1,60
604.46
UP S1
6.50
3.50
M1
604.64
604.47
604.09
M2
603.94
M3
837

LOKALNA STUDIJA LOKACIJE "BENZINSKA PUMPA RAVNA RIJEKA"

PLAN SA SMJERNICAMA ZA SPROVOĐENJE PLANSKOG DOKUMENTA

LEGENDA

	GRANICA OBUHVATA
	GRANICA URBANISTIČKE PARCELE
RL	REGULACIONA LINIJA
GL1	GRAĐEVINSKA LINIJA GL1 - PRIZEMLJA I GL2 - SPRATA
GL1	GRAĐEVINSKA LINIJA GL1 - NADSTREŠNICA
UPn	OZNAKA URBANISTIČKE PARCELE
P	SPRATNOST OBJEKTA
IZ=0.13	INDEKS ZAUZETOSTI ZA PARCELU
II= 0.13	INDEKS IZGRAĐENOSTI ZA PARCELU
	PLANIRANI OBJEKAT
	IVIČNJAK
	OSOVINA SAOBRAĆNIJNICE
On	OZNAKA MJESTA PRIKLJUČKA
A	NAZIV SAOBRAĆAJNICE
	KOLSKO - PJEŠAČKE POVRŠINE
	JAVNI PARKING

LOKALNA STUDIJA LOKACIJE "BENZINSKA PUMPA RAVNA RIJEKA"

obrađivač:	**OPŠTINA BIJELO POLJE**	
obrađivač:	**PLANING DOO NIKŠIĆ** *društvo za planiranje i projektovanje*	PLANING
naziv karte:	**PLAN SA SMJERNICAMA ZA SPROVOĐENJE PLANSKOG DOKUMENTA**	datum: **decembar,2014.**
odgovorni planer: planer:	**Mirjana Nikolić, dpp** **Ana Miljanić, dia**	razmjera karte: **1:500**

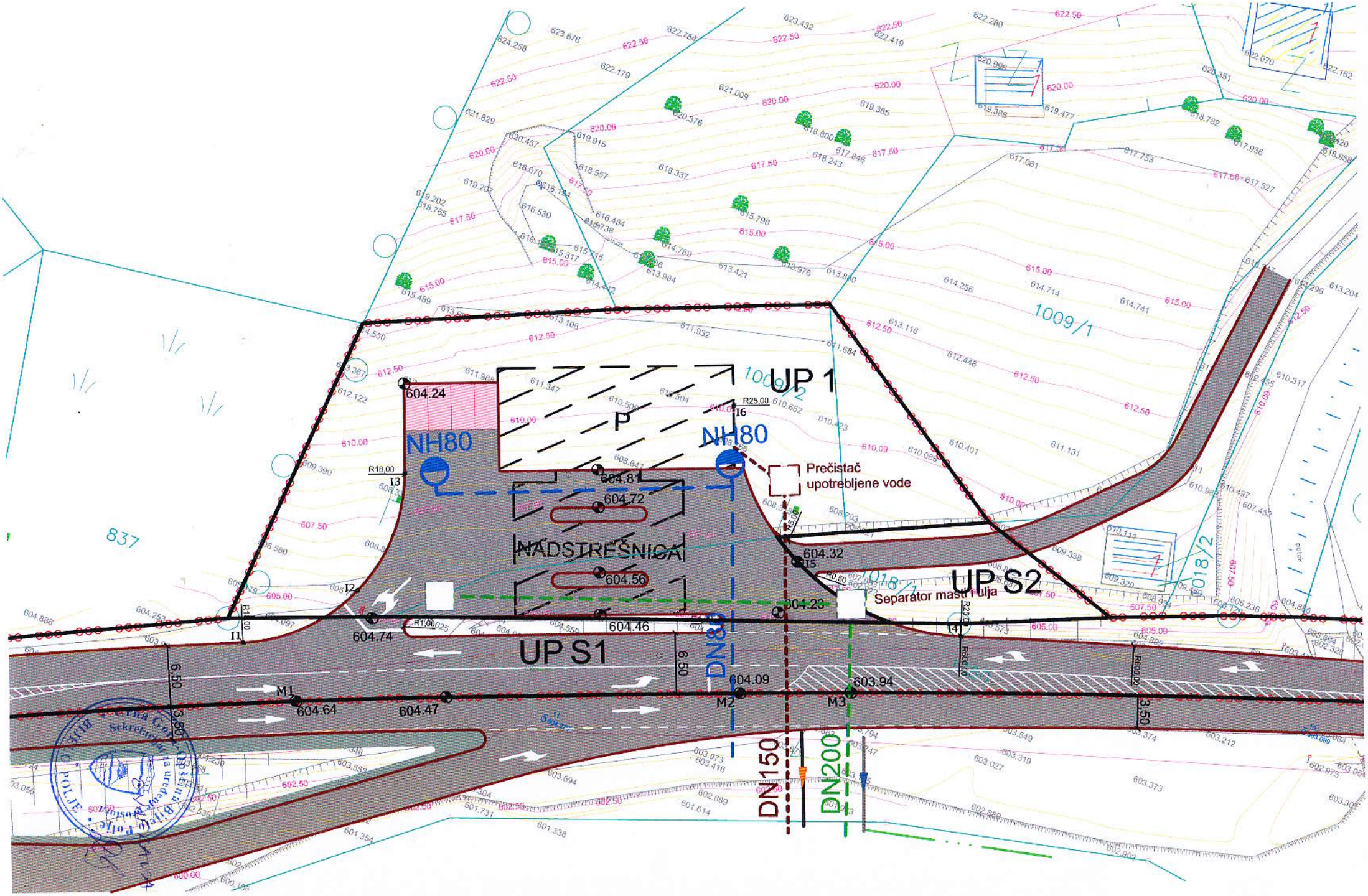
UP 1
P
NH80
NH80
Prečistač
upotrebljene vode
NADSTREŠNICA
UP S2
Separator masti i ulja
UP S1
DN80
DN150
DN200
604.24
604.81
604.72
604.56
604.32
604.23
604.46
604.74
604.64
604.47
604.09
603.94
M1
M2
M3
I1
I2
I3
I4
I5
I6
R18,00
R25,00
R1,00
R0,60
R600,00
6.50
3.50
1009/1
1009/2
1018/2
837

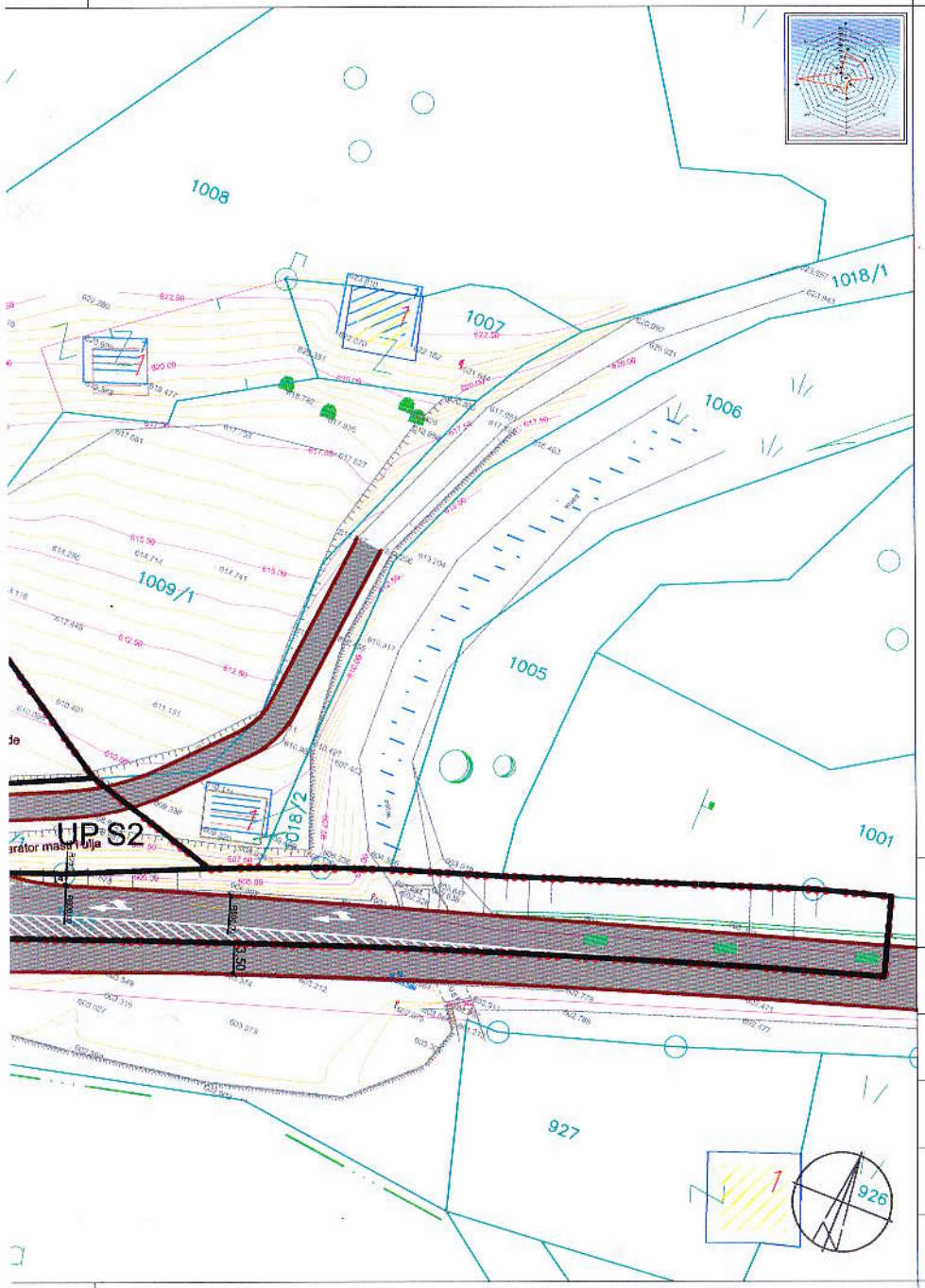

LOKALNA STUDIJA LOKACIJE "BENZINSKA PUMPA RAVNA RIJEKA" PLAN HIDROTEHNIČKE INFRASTRUKTURE

LEGENDA

- GRANICA OBUHVATA
- GRANICA URBANISTIČKE PARCELE
- UPn — OZNAKA URBANISTIČKE PARCELE
- P — SPRATNOST OBJEKTA
- PLANIRANI OBJEKAT
- IVIČNJAK
- OSOVINA SAOBRAĆNIJNICE
- O_n — OZNAKA MJESTA PRIKLJUČKA
- A — NAZIV SAOBRAĆAJNICE
- KOLSKO - PJEŠAČKE POVRŠINE
- JAVNI PARKING

PLAN HIDROTEHNIČKE INFRASTRUKTURE

- PLANIRANI VODOVOD
- PLANIRANI FEKALNI KANALIZACIONI VOD
- PLANIRANO REVIZIONO OKNO
- SMJER ODVODNJE
- PLANIRANI ATMOSFERSKI KANALIZACIONI VOD
- PLANIRANO REVIZIONO OKNO
- SMJER ODVODNJE
- HIDRANT

DONOŠENJE PLANSKOG DOKUMENTA
SKUPŠTINA OPŠTINE BIJELO POLJE
ODLUKA O DONOŠENJU LOKALNE STUDIJE LOKACIJE
"BENZINSKA PUMPA RAVNA RIJEKA" BROJ 02-5689
SLUŽBENI LIST CRNE GORE-OPŠTINSKI PROPISI BROJ 36/2014
PREDSJEDNIK SKUPŠTINE
OPŠTINE BIJELO POLJE _____

LOKALNA STUDIJA LOKACIJE "BENZINSKA PUMPA RAVNA RIJEKA"

obrađivač:	**OPŠTINA BIJELO POLJE**		
obrađivač:	**PLANING DOO NIKŠIĆ** *društvo za planiranje i projektovanje*	PLANING	
naziv karte:	**PLAN HIDROTEHNIČKE INFRASTRUKTURE**	datum: **decembar,2014.**	
odgovorni planer: planer:	**Mirjana Nikolić, dpp** **Mira Papović, dig**	razmjera karte: **1:500**	
faza:	**PLAN**	redni broj:	**9**

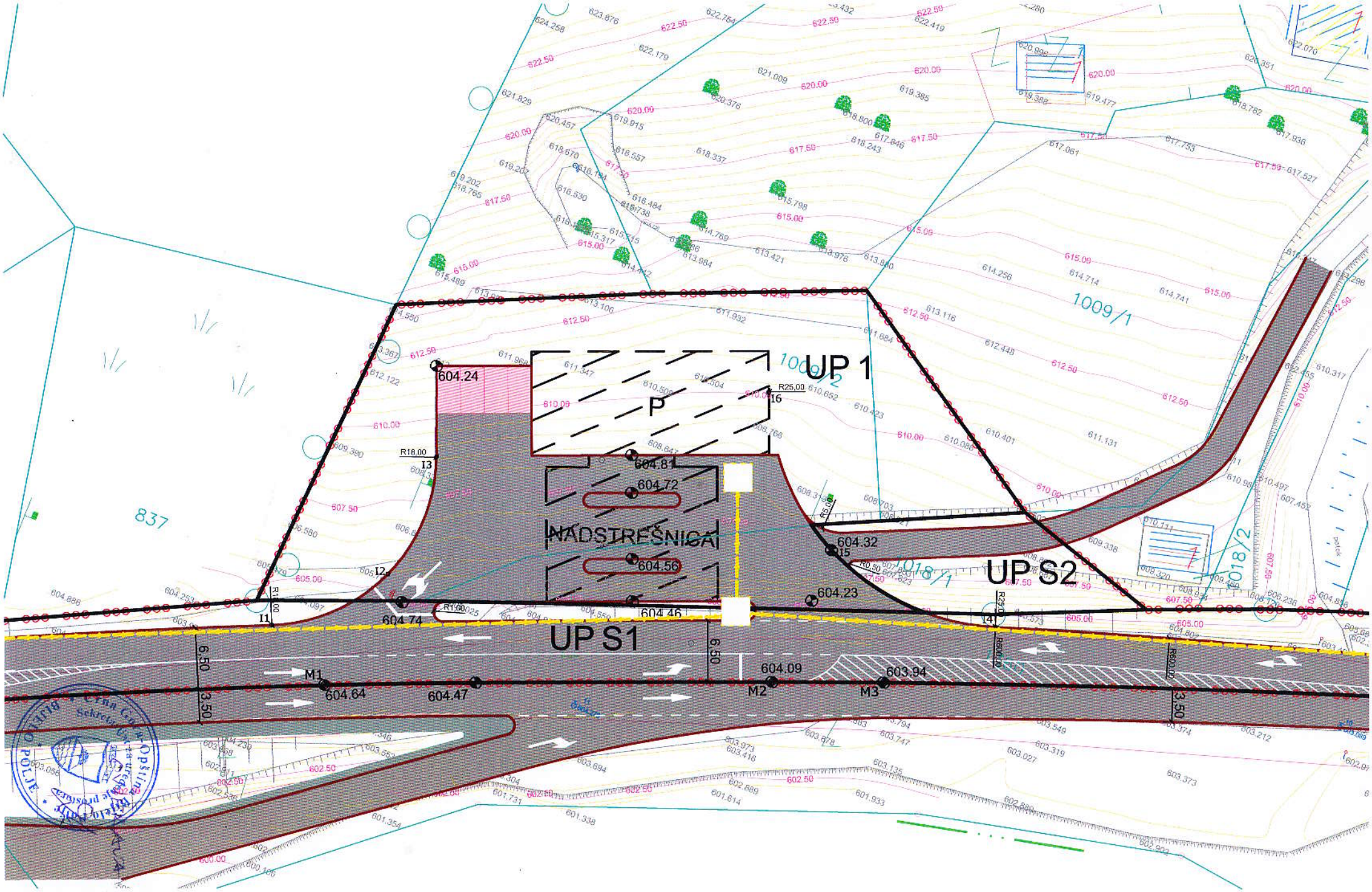
UP 1
P
NADSTREŠNICA
UP S1
UP S2
1009/1
1009/2
1018/1
1018/2
837
604.24
604.81
604.72
604.56
604.32
604.23
604.46
604.74
604.64
604.47
604.09
603.94
R25.00
R18.00
R1.00
R0.50
R600.00
6.50
3.50
I1
I2
I3
I4
I5
I6
M1
M2
M3

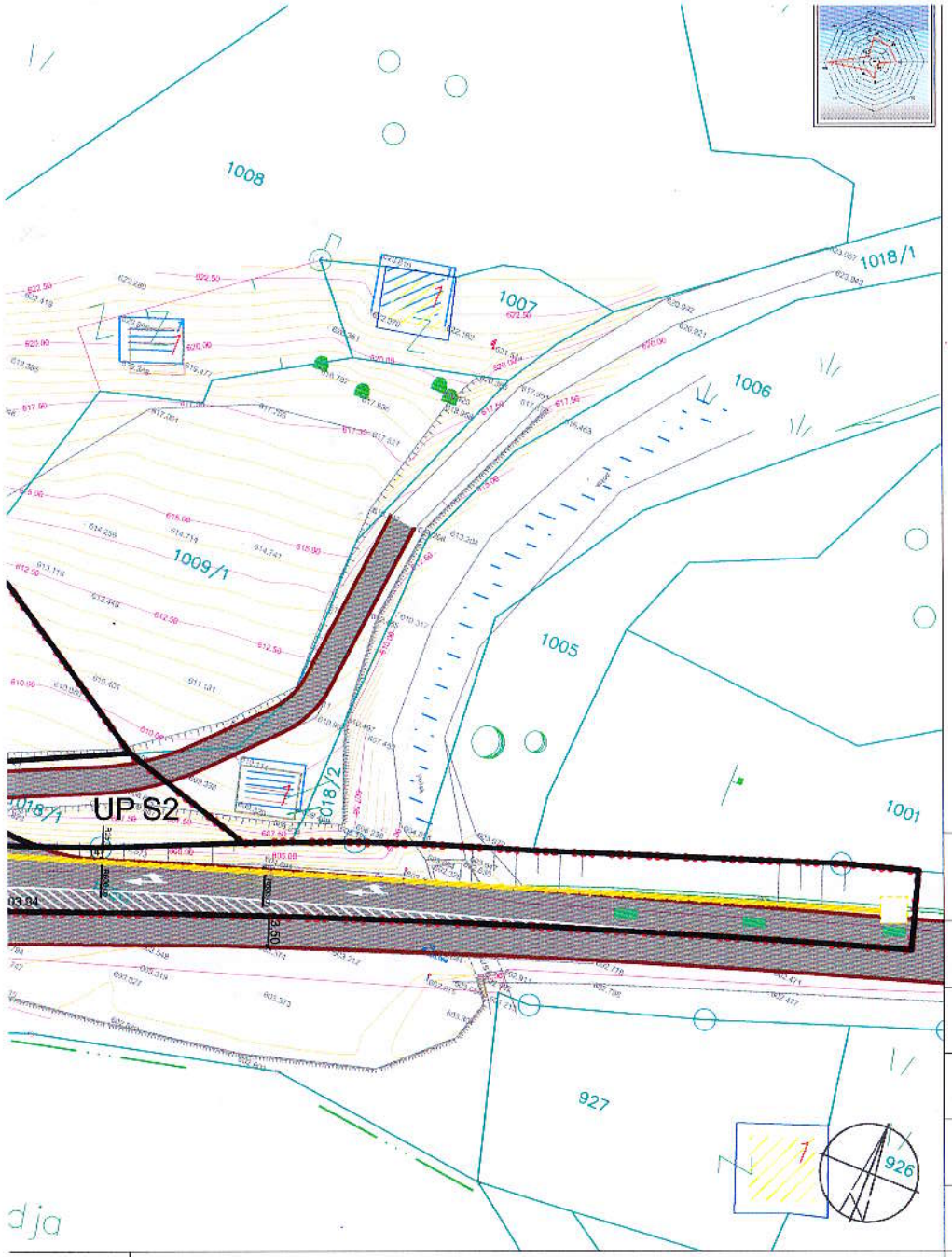

LOKALNA STUDIJA LOKACIJE "BENZINSKA PUMPA RAVNA RIJEKA"

PLAN ELEKTRONSKE KOMUNIKACIONE INFRASTRUKTURE

LEGENDA

- GRANICA OBUHVATA
- GRANICA URBANISTIČKE PARCELE
- UPn — OZNAKA URBANISTIČKE PARCELE
- P — SPRATNOST OBJEKTA
- PLANIRANI OBJEKAT
- IVIČNJAK
- OSOVINA SAOBRAĆNIJNICE
- O_n — OZNAKA MJESTA PRIKLJUČKA
- A — NAZIV SAOBRAĆAJNICE
- KOLSKO - PJEŠAČKE POVRŠINE
- JAVNI PARKING

STANJE I PLAN ELEKTRONSKE KOMUNIKACIONE INFRASTRUKTURE

- PLANIRANO TK OKNO
- PLANIRANI TK PODZEMNI VOD 2XPVCFI110

DONOŠENJE PLANSKOG DOKUMENTA
SKUPŠTINA OPŠTINE BIJELO POLJE
ODLUKA O DONOŠENJU LOKALNE STUDIJE LOKACIJE
"BENZINSKA PUMPA RAVNA RIJEKA" BROJ 02-5689
SLUŽBENI LIST CRNE GORE-OPŠTINSKI PROPISI BROJ 36/2014
PREDSJEDNIK SKUPŠTINE
OPŠTINE BIJELO POLJE

LOKALNA STUDIJA LOKACIJE "BENZINSKA PUMPA RAVNA RIJEKA"

obrađivač:	OPŠTINA BIJELO POLJE		
obrađivač:	PLANING DOO NIKŠIĆ društvo za planiranje i projektovanje	PLANING	
naziv karte:	PLAN ELEKTRONSKE KOMUNIKACIONE INFRASTRUKTURE	datum: decembar,2014.	
odgovorni planer: planer:	Mirjana Nikolić, dpp Dragica Vujičić, die	razmjera karte: 1:500	
faza:	PLAN	redni broj:	11

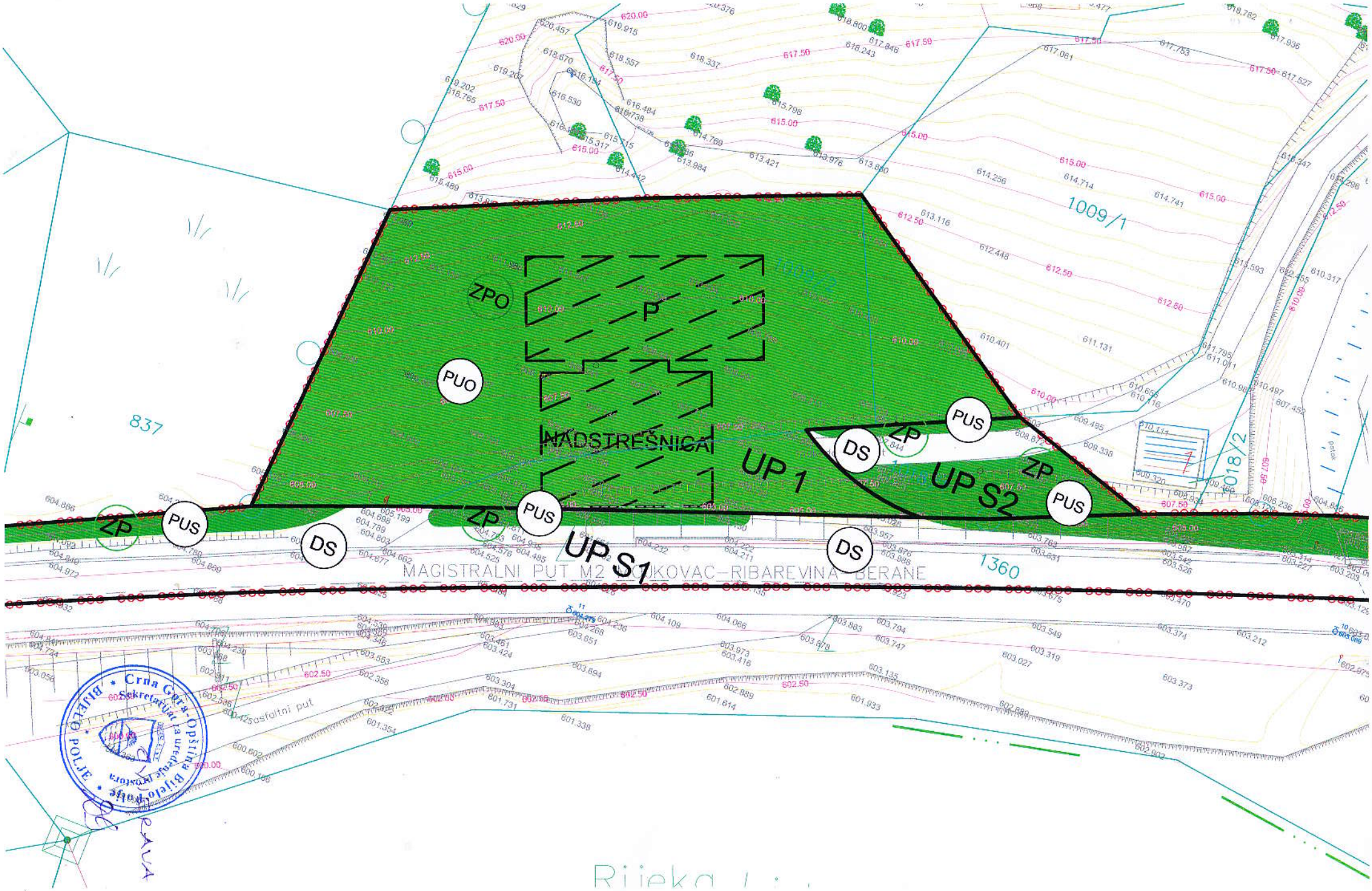
ZPO
P
PUO
NADSTREŠNICA
UP 1
UP S2
UP S1
PUS
DS
ZP
1009/1
1009/2
1018/2
837
1360
MAGISTRALNI PUT M2 ...IKOVAC–RIBAREVINA–BERANE
asfaltni put
Crna Gora - Opština Bijelo Polje
Sekretarijat za uređenje prostora
Bijelo Polje
Rijeka

LOKALNA STUDIJA LOKACIJE "BENZINSKA PUMPA RAVNA RIJEKA"

PLAN ZELENIH I SLOBODNIH POVRŠINA

LEGENDA

- GRANICA OBUHVATA
- GRANICA URBANISTIČKE PARCELE
- UPn — OZNAKA URBANISTIČKE PARCELE
- P — SPRATNOST OBJEKTA
- PLANIRANI OBJEKAT

PLAN ZELENIH I SLOBODNIH POVRŠINA

- PUC — POVRŠINE ZA PEJZAŽNO UREĐENJE OGRANIČENE NAMJENE
- PUS — POVRŠINE ZA PEJZAŽNO UREĐENJE SPECIJALNE NAMJENE
- ZPO — ZELENILO POSLOVNIH OBJEKATA
- ZP — ZAŠTITNI POJASEVI

DONOŠENJE PLANSKOG DOKUMENTA
SKUPŠTINA OPŠTINE BIJELO POLJE
ODLUKA O DONOŠENJU LOKALNE STUDIJE LOKACIJE
"BENZINSKA PUMPA RAVNA RIJEKA" BROJ 02-5689
SLUŽBENI LIST CRNE GORE-OPŠTINSKI PROPISI BROJ 36/2014
PREDSJEDNIK SKUPŠTINE
OPŠTINE BIJELO POLJE

LOKALNA STUDIJA LOKACIJE "BENZINSKA PUMPA RAVNA RIJEKA"

obrađivač:	OPŠTINA BIJELO POLJE		
obrađivač:	PLANING DOO NIKŠIĆ društvo za planiranje i projektovanje	PLANING	
naziv karte:	PLAN ZELENIH I SLOBODNIH POVRŠINA	datum: decembar,2014.	
odgovorni planer: planer:	Mirjana Nikolić, dpp Ana Vukotić, diš-pa	razmjera karte: 1:500	
faza:	PLAN	redni broj:	7

Crna Gora
OPŠTINA BIJELO POLJE
Primljeno: 17.06.2015
Org. jed. | Broj | Prilog | Vrijednost
06/1

Elektroprivreda Crne Gore A.D. Nikšić

Elektroprivreda Crne Gore AD Nikšić
Vuka Karadžića 2
81 400 Nikšić
Republika Crna Gora
tel: +382 40 204 000
fax: +382 40 214 260
e-mail: www.epcg.com

Elektroprivreda Crne Gore AD Nikšić

FC Distribucija –Region 6

Br. 40-06 1902

Bijelo Polje, 17.6.2015 godine

Sekretarijatu za uređenje prostora
i održivi razvoj

Predmet : Izdavanje uslova za izradu tehničke dokumentacije u vezi predmeta DOO"SANPETROL" iz Bijelog Polja.

Postupajući po zahtjevu br.40-06 1889 od 16.06.2015.godine,a na osnovu člana 62a Zakona o uređenju prostora i izgradnji objekata izdajemo Uslove neophodne za izradu tehničke dokumentacije.

Postoje tehnička ograničenja za priključenje objekta,jer ne postoji odgovarujuća infrostruktura za priključenje.Zato je neophodno da pri projektovanju projektant predvidi izgradnju trafostanice 10/0,4kV u skladu sa planskim dokumentom,a mjesto priključenja buduće trafostanice je čelično-rešetkasti stub na ulazu u ZTS "Ravna Rijeka".
Što se tiče budućeg raspleta VN i NN vodova treba da se ide na podzemne kablove u skladu sa tehničkim preporukama: TP-1b i TP-2 EPCG.

S poštovanjem,

Zahtjev obradila,
Inženjer II za pristup mreži,
Violeta Knežević,str.el.ing.

Dostavljeno :
1.naslovu
2.FC Distribuciji
3. a/a

Rukovodilac Regiona 6,
Miloš Konatar,dipl.el.ing.

Crna Gora
OPŠTINA BIJELO POLJE
Primljeno: 17.06.2015
Org. jed. | Broj | Prilog | Vrijednost
06/2 3507

D.O.O. Vodovod "BISTRICA"
Ul. Muha Dizdarevića br. 8
84000 **BIJELO POLJE**

Telefon: +38250-432-239
Faks: +38250-432-120
Korisnička služba:+38250-431-006
E-mail: vodovodbp@t-com.me
Veb adresa: www.vodovodbp.me
PIB: 020 040 11
ŽIRO RAČUN:
520-13821-31; 510-2196-48 ;
505-96494-37; 535-5787-81 ;

Bijelo Polje, **17. 06. 2015. god.**

Djelovodni broj: 408.

SEKRETARIJAT ZA UREĐENJE PROSTORA I ODRŽIVI RAZVOJ
OPŠTINA BIJELO POLJE
Ul. Slobode bb
50 000 BIJELO POLJE

*Rješavajući po zahtjevu **D.O.O. „SANPETROL" iz Bijelog Polja,** D.O.O. Vodovod „BISTRICA", Bijelo Polje **izdaje uslove za planiranje trase niskonaponskog elektrokabla i izgradnju trafostanice na kat. parc. br. 1009/2.***

U vezi Vašeg zahtjeva za izdavanje **u s l o v a,** ***br. 06/2-82/3-15** od **15.06.2015.god.,*** dostavljamo Vam uslove za **izgradnju stubne trafostanice sa priključnim podzemnim NN vodom.**

V O D O V O D PEVG promjera od **Ø25mm** do **Ø50mm** *(tri vodovodne linije)* za potrošače koji gravitiraju na tom području (*seoska kapela, motel, groblje i nekoliko domaćinstava*) prolazi desnom stranom mosta preko rijeke Ljubovića (pravac *Majstorovina – Ravna Rijeka*) kao i kroz katastarske parcele br. 402, 403, 404, 397, 464, 4438 KO Majstorovina i kroz katastarske parcele br. 922 i 927 KO Ravna Rijeka. Prilikom prelaza preko mosta planirati trasu NN kabla lijevom stranom mosta (pravac *Majstorovina – Ravna Rijeka*). Prilikom iskopa rova za NN kablo planirati da trasa bude udaljena na **minimum 80 cm** od vodovodnih cijevi. Trasu prije početka radova isplanirati sa nadležnima iz D.O.O. Vodovod „Bistrica". Planiranu trasu NN kabla obilježiti vidno tako da ne dođe do oštećenja NN kabla prilikom popravke kvara na ovim vodovodnim linijama. Pozicija stubne trafostanice na katastarskoj parceli br. 1009/2 nema smetnji za vodovodnu i kanalizacionu mrežu.

Napominjemo da Vodovod „Bistrica" ne posjeduje izvod iz katastra podzemnih hidrotehničkih instalacija (instalacija vodovoda), tako da nije u mogućnosti da dostavi tačnu trasu gore pomenutih cjevovoda.

D.O.O. VODOVOD „Bistrica"
TEHNIČKA SLUŽBA
M.P.

***Marko Bulatović**, šef razvoja VIK-a*

Dokla

CRNA GORA
MINISTARSTVO SAOBRAĆAJA I POMORSTVA
Direkcija za saobraćaj

Broj, 03-5659/2
Podgorica, 16.06.2015. god.

OPŠTINA BIJELO POLJE
Sekretarijat za uređenje prostora

PREDMET: SAOBRAĆAJNO - TEHNIČKI USLOVI ZA IZRADU PROJEKTNE DOKUMENTACIJE

Direkcija za saobraćaj, rješavajući po zahtjevu **Opštine Bijelo Polje - Sekretarijat za uređenje prostora** br.06/2– 82/4 - 15 od 15.06.2015.godine za potrebe DOO "SANPETROL" iz Bijelog, radi izdavanja saobraćajno tehničkih uslova za izradu tehničke dokumentacije za izgradnju stubne trafostanice sa priključnim NN vodom u zoni Magistralnog puta M-2, dionica Mojkovac –Ribarevina u mjestu Ravna Rijeka u zahvatu Lokalne studije lokacije " Benzinska pumpa Ravna Rijeka", a shodno članu 16 stav 1 alineja 11 Zakona o putevima (,,Sl. List RCG,, br.42/04 i ,,Sl. List CG,, br.21/09, 54/09, 40/10, 36/11 i 40/11) izdaje sljedeće:

SAOBRAĆAJNO - TEHNIČKI USLOVI ZA IZRADU PROJEKTNE DOKUMENTACIJE

- Trasu dionice kablovskog voda koja se se planira graditi u koridoru - putnom pojasu magistralnog puta M-2 dionica dionica Mojkovac –Ribarevina u mjestu Ravna Rijeka, projektovati u putnom pojasu (putnom zemljištu) van kolovoznih traka .
- Prelazak magistralnog puta izvršiti podbušavanjem ispod kolovozne konstrukcije na dubini od 80cm i na taj način preći na drugu stranu puta bez rušenja kolovozne konstrukcije.
- Na potezima kada trasa kabla prolazi nožicom nasipa predvidjeti zaštitu rova u fazi iskopa i polaganja kabla.
- Na predmetnoj dionici polaganja kabla ima objekata (most) pa shodno tome treba obratiti pažnju na koji način izvršiti prelazak mosta. Obavezno od nadležnih institucija pribaviti katastar postojećih podzemnih istalacija.
- Neophodno je izvršiti snimanje situacije terena i saglasno toj situaciji i navedenoj trasi kabla izraditii projekat izgradnje elektro instalacija, **sa tačno definisanim dužinama kabla koji treba da se postavi u putu i putnom zemljištu.**
- Tehničkom dokumentacijom obraditi karakteristične poprečne presjeke sa tačno definisanim položajem budućeg kabla i magistralnog puta.
- Identifikovati putnu opremu (vertikalnu signalizaciju, odbojne ograde i smjerokazne stubiće) definisati način njihove zaštite prilikom iskopa rova (njihovo skidanje i ponovno postavljanje)

- Za predmetnu instalaciju treba da se **plati jednokratna naknada** propisana Zakonom o putevima (,,Sl. List RCG,, br.42/04 i ,,Sl. List CG,, br.21/09, 54/09, 40/10, 36/11 i 40/11) i Pravilnikom o korišćenju i naknadama za korišćenje putnog pojasa i drugog zemljišta koje pripada državnom putu (,,Sl. List RCG,, br.73/04 i ,,Sl. List CG,, 53/12), koja se plaća prilikom izdavanja odobrenja, kao i **godišnja naknada** shodno navedenom Pravilniku.

Glavni odnosno Idejni projekat za izgradnju stubne trafostanice sa priključnim NN vodom u zoni Magistralnog puta M-2, dionica Mojkovac –Ribarevina u mjestu Ravna Rijeka, urađen po svim važećim propisima i standardima u skladu sa navedenim uslovima, sa izvještajem o izvršenoj tehničkoj kontroli projekta **(izvještaj o reviziji projekta),** Investitor će dostaviti Direkciji za saobraćaj (u dva primjerka), radi izdavanja saobraćajne saglasnosti.

Dostavljeno:
- naslovu x2
- u spise predmeta
- arhivi

DIREKTOR

Savo Parača

Crna Gora
OPŠTINA BIJELO POLJE
Sekretarijat stambeno komunalne
poslove i saobraćaj
Br.14/6- 82/6-15
Bijelo Polje,15.06.2015.godine

Sekretarijat za stambeno komunalne poslove i saobraćaj Opštine Bijelo Polje, rješavajući po zahtjevu Sekretarijata za uređenje prostora i održivi razvoj br. 06/2-82/5-15 od 15.06.2015. godine, za potrebe "Sanpetrola" iz Bijelog Polja, radi izgradnje stubne trafostanice, a shodno članu 16 stav 1 alineja 3 i stav 2, Odluke o opštinskim i nekategorisanim putevima(Sl.list RCG – opštinski propisi br. 16/07) izdaje

SAOBRAĆAJNO – TEHNIČKE USLOVE ZA IZRADU PROJEKTNE DOKUMENTACIJE

- U trouglovima preglednosti ne smiju se graditi bilo kakvi objekti koji ometaju preglednost opštinskog puta i ne smiju se nalaziti u vazdušnom prostoru koji pripada putu, a to je najmanje 7 m iznad kolovoza.
- Elektro kablove postaviti ispod trotoara, pješačkih staza i drugih elemenata puta, a samo kada nema drugih mogućnosti ispod kolovoza.
- Dubina ukopavanja iznosi najmanje 0,80metar.
- Prilikom izvođenja radova na ulici i trotoaru izvođač je dužan : da obezbijedi nesmetano i bezbjedno odvijanje saobraćaja, da preduzme sve mjere obezbjeđenja i zaštite učesnika u saaobraćaju, objekata i opreme puta, da obezbijedi gradilište tako da se omogući nesmetan i bezbjedan prolaz pješaka i vozila, da obilježi i noću osvijetli mjesta na kojima je prilaz dozvoljen, odnosno zabranjen, da na gradilištu stalno održava red i čistoću, tako da se prolaznici i vozila ne prljaju ili eventualno oštete, kao i da se ne stvara i raznosi prašina, blato i smeće
- Izvođač radova je dužan da prije početka radova, postavi privremenu saobraćajnu signalizaciju i obezbijedi mjesto na kojem se izvode radovi i da tu signalizaciju održava tokom izvođenja radova, a nakon završetka radova da je ukloni.
- Prilikom izvođenja radova na putu, na dijelu koji nije zatvoren za saobraćaj, lica koja izvode radove i nalaze se na putu ili pored puta moraju na sebi imati prsluk sa svjetlosno reflektujućim osobinama.
- Po završetku radova, svi elementi puta se moraju dovesti u prvobitno - ispravno stanje.
- Projektna dokumentacija treba da sadrži tehničko rješenje obezbjeđenja mjesta izvođenja radova i privremenog režima odvijanja saobraćaja za vrijeme izvođenja radova.
- Projektnu dokumentaciju – fazu saobraćaja, obezbjeđenja mjesta izvođenja radova i režima privremenog odvijanja saobraćaja, urađenu u skladu sa gore propisanim uslovima, važećim propisima i standardima dostaviti Sekretarijatu za stambeno komunalne poslove i saobraćaj za izdavanje saobraćajne saglasnosti.

Dostavljeno: - podnosiocu zahtjeva x 2
- u spise predmeta

Obradio:
Stojan Zeković

SEKRETAR
Dejan Luković

CRNA GORA
AGENCIJA ZA ELEKTRONSKE KOMUNIKACIJE I POŠTANSKU DJELATNOST

TEL: +382 (0)20 406 700
FAX: +382 (0)20 406 702
E-MAIL: ekip@ekip.me
www.ekip.me

Broj: 0404 – 3813/2
Podgorica, 19. 06. 2015.godine

SEKRETARIJAT ZA UREĐENJE PROSTORA OPŠTINE BIJELO POLJE
- n/r v.d. sekretara Milanka Minića -

84 000 BIJELO POLJE
ul. Slobode bb

Predmet: **Uslovi za izgradnju**

– stubne trafostanice na katastarskoj parceli broj 1009/2 KO Ravna Rijeka, sa priključnim podzemnim NN vodom koji prolazi preko katastarskih parcela broj 1009/2, 1018/1 i 1360/1 KO Ravna Rijeka i katastarskih parcela broj 4428, 4438/3, 404, 403, 402, 400 i 398 KO Majstorovina, u zahvatu Lokalne studije lokacije »Benzinska pumpa Ravna Rijeka«, Opština Bijelo Polje koju investira **»SANPETROL« d.o.o iz Bijelog Polja.**

Poštovani,

Na osnovu člana 26 stav 4 Zakona o elektronskim komunikacijama („Službeni list Crne Gore" broj: 50/08, 70/09, 49/10, 32/11) i vašeg zahtjeva broj 06/2–82/6–15 od 15. 06. 2015.godine, koji je kod ove Agencije zaveden pod brojem 0102–3813/1 dana 17. 06. 2015.godine, Agencija za elektronske komunikacije i poštansku djelatnost utvrđuje uslove za izgradnju elektronske komunikacione infrastrukture objekta – **izgradnja stubne trafostanice na katastarskoj parceli broj 1009/2 KO Ravna Rijeka, sa priključnim podzemnim NN vodom koji prolazi preko katastarskih parcela broj 1009/2, 1018/1 i 1360/1 KO Ravna Rijeka i katastarskih parcela broj 4428, 4438/3, 404, 403, 402, 400 i 398 KO Majstorovina, u zahvatu Lokalne studije lokacije »Benzinska pumpa Ravna Rijeka«, Opština Bijelo Polje** koju investira **»SANPETROL« d.o.o iz Bijelog Polja** kako slijedi:

1. Aktivnosti u zoni telekomunikacionih objekata treba izvoditi u skladu sa odredbama člana 28 Zakona o elektronskim komunikacijama, pa se u blizini objekata, opreme i u blizini trasa na kojim su postavljene komponente elektronskih komunikacionih mreža ili radio koridora ne smiju izvoditi radovi, graditi novi objekti, saditi sadnice ili preduzimati bilo koje druge aktivnosti koje bi mogle oštetiti komponente elektronskih komunikacionih mreža ili ometati njihov rad. Investitor je obavezan da od operatora elektronskih komunikacionih usluga, koji za pružanje usluge koristi telekomunikacione kablove, pribavi izjavu o položaju navedene infrastrukture u zoni zahvata. U ovom slučaju izjavu treba pribaviti od **Crnogorskog**

Telekoma A.D. Podgorica. Na osnovu navedene izjave potrebno je projektom predvidjeti zaštitu ili eventualno potrebno izmještanje postojeće elektronske komunikacione infrastrukture, kako ne bi došlo do njenog oštećenja i ometanja rada elektronske komunikacione mreže. Prema odredbama člana 29 Zakona o elektronskim komunikacijama u slučaju kada je, radi izgradnje komunalnih objekata i drugih javnih objekata i instalacija, potrebno da se izmjesti ili zaštiti postojeća elektronska komunikaciona mreža ili pripadajuća infrastruktura, investitor gradnje ima obavezu da obavijesti vlasnika elektronske komunikacione mreže ili pripadajuće infrasrukture, najmanje 30 dana prije predviđenog početka radova i da mu obezbijedi pristup radi nadzora nad izvođenjem radova.

2. Prilikom projektovanja/izgradnje objekta pridržavati se odrebi Pravilnika o širini zaštitnih zona i vrsti radio koridora u kojima nije dopušteno planiranje i gradnja drugih objekata ("Službeni list Crne Gore, broj 33/2014" od 4.8.2014. godine).

   Shodno navedenom, u slučaju izgradnje elektroenergetskog objekta – **stubne trafostanice sa priključnim podzemnim NN vodom**, potrebno je poštovati odredbe iz članova 4 i 5 ovog Pravilnika, a koje propisuju Uticaj elektroenergetskih postrojenja na telekomunikacione vodove i Paralelno vođenje i ukrštanje podzemnog i nadzemnog telekomunikacionog kabla sa elektroenergetskom infrastrukturom.

Prilikom projektovanja/izgradnje objekta pridržavati se tehničkih standarda iz predmetne oblasti.

S poštovanjem,

IZVRŠNI DIREKTOR
Zoran Sekulić

Dostaviti:
- Naslovu preporučeno
- a/a

Položaj budućeg niskonaponskog elektro kabla u dužini od 253.55m od planirane trafostanice na KP 1009/2, K.O. Ravna Rijeka, O. Bijelo Polje čr.stuba na KP398 KO Majstorovina.

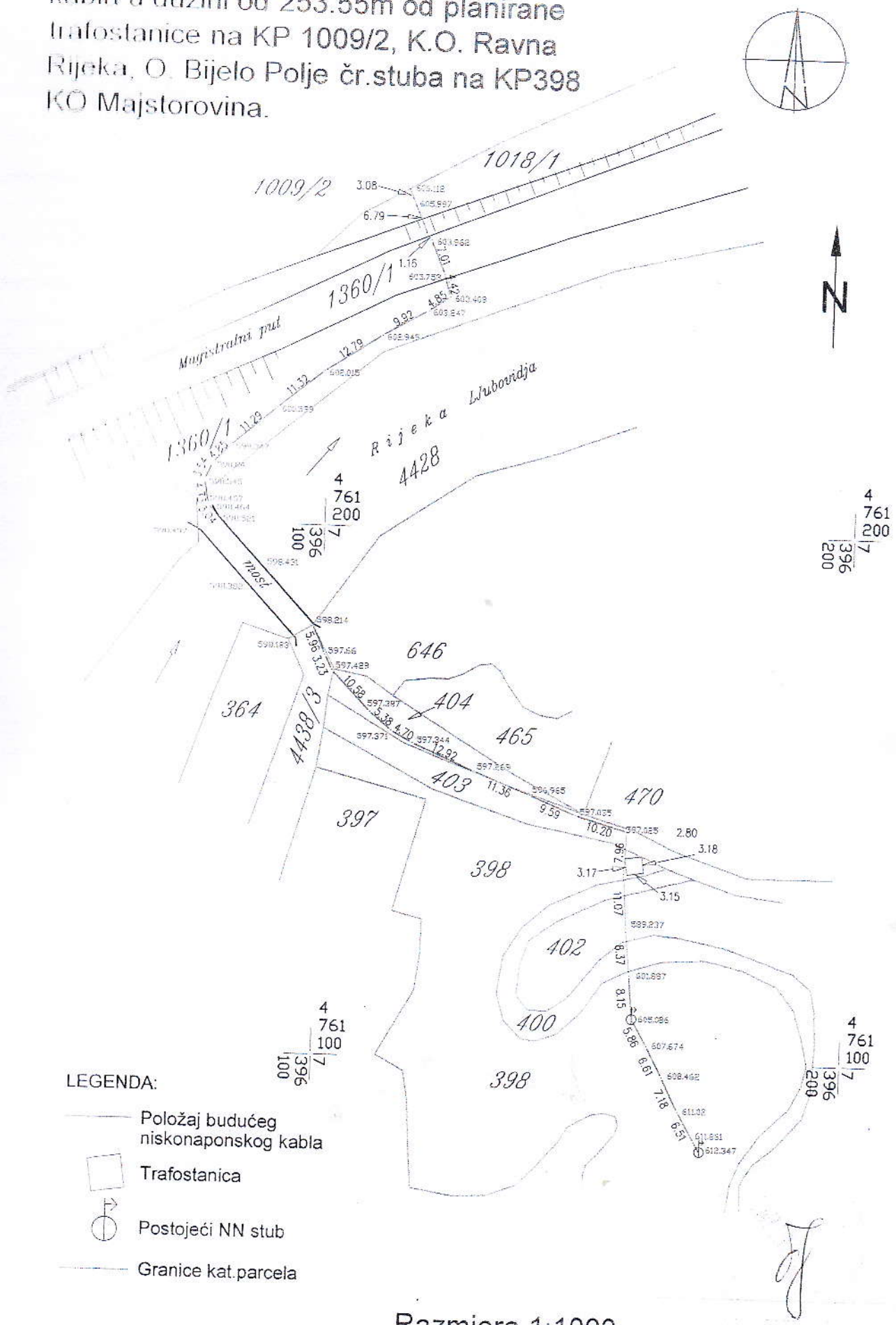

Razmjera 1:1000

28000000016

CRNA GORA
UPRAVA ZA NEKRETNINE

PODRUČNA JEDINICA
BIJELO POLJE

Broj: 105-956-4599/2015
Datum: 11.06.2015
KO: RAVNA RIJEKA

Na osnovu člana 173. Zakona o državnom premjeru i katastru nepokretnosti ("Sl. list RCG" br. 29/07 i "Sl. list CG" br. 32/11), postupajući po zahtjevu SEKRETARIJAT ZA UREDJENJE PROSTORA BR.06/1-3340, , izdaje se

LIST NEPOKRETNOSTI 461 - PREPIS

Podaci o parcelama

Broj	Podbroj	Broj zgrade	Plan Skica	Datum upisa	Potes ili ulica i kućni broj	Način korišćenja Osnov sticanja	Bon. klasa	Površina m²	Prihod
1009	2		16 16	03/04/2014	SOPLJAČE	Njiva 4. klase RAZMJENA		1589	12.71
								1589	12.71

Podaci o vlasniku ili nosiocu

Matični broj - ID broj	Naziv nosioca prava - adresa i mjesto	Osnov prava	Obim prava
0000002808218	DOO SANPETROL Ravna Rijeka Ravna Rijeka	Svojina	1/1

Ne postoje tereti i ograničenja.

Taksa je oslobođena na osnovu člana 13 i 14 Zakona o administrativnim taksama ("Sl.list RCG" br. 55/03, 46/04, 81/05 i 02/06, "Sl.list CG" 22/08, 77/08, 03/09, 40/10, 20/11 i 26/11).

Crna Gora - Ministarstvo finansija - UPRAVA ZA NEKRETNINE - 16 - PODGORICA

Načelnik:

Medojević Vera, dipl pravnik

1281518

28000000016

CRNA GORA
UPRAVA ZA NEKRETNINE

PODRUČNA JEDINICA
BIJELO POLJE

Broj: 105-956-4615/2015
Datum: 12.06.2015
KO: RAVNA RIJEKA

Na osnovu člana 173. Zakona o državnom premjeru i katastru nepokretnosti ("Sl. list RCG" br. 29/07 i "Sl. list CG" br. 32/11), postupajući po zahtjevu SEKRETARIJAT ZA UREDJENJE PROSTORA BR.06/1-3354, , izdaje se

LIST NEPOKRETNOSTI 208 - IZVOD

Podaci o parcelama

Broj	Podbroj	Broj zgrade	Plan Skica	Datum upisa	Potes ili ulica i kućni broj	Način korišćenja Osnov sticanja	Bon. klasa	Površina m²	Prihod
1018	1		17 16		RAVNA RIJEKA	Nekategorisani putevi ODLUKA DRŽAVNOG ORGANA		3071	0.00
								3071	0.00

Podaci o vlasniku ili nosiocu

Matični broj - ID broj	Naziv nosioca prava - adresa i mjesto	Osnov prava	Obim prava
6028000001847	CRNA GORA-SUB. RASPOL.OPŠTINA B.POLJE UL.SLOBODE B.B. Bijelo Polje Bijelo Polje	Svojina	1/1

Ne postoje tereti i ograničenja.

Taksa je oslobođena na osnovu člana 13 i 14 Zakona o administrativnim taksama ("Sl.list RCG" br. 55/03, 46/04, 81/05 i 02/06, "Sl.list CG" 22/08, 77/08, 03/09, 40/10, 20/11 i 26/11).

Crna Gora - Ministarstvo finansija - UPRAVA ZA NEKRETNINE - PODGORICA

Načelnik:

Medojević Vera, dipl pravnik

28000000016

CRNA GORA
UPRAVA ZA NEKRETNINE

PODRUČNA JEDINICA
BIJELO POLJE

Broj: 105-956-4600/2015
Datum: 11.06.2015
KO: RAVNA RIJEKA

Na osnovu člana 173. Zakona o državnom premjeru i katastru nepokretnosti ("Sl. list RCG" br. 29/07 i "Sl. list CG" br. 32/11), postupajući po zahtjevu SEKRETARIJAT ZA UREDJENJE PROSTORA BR.06/1-3340, , izdaje se

LIST NEPOKRETNOSTI 466 - IZVOD

Podaci o parcelama

Broj	Podbroj	Broj zgrade	Plan Skica	Datum upisa	Potes ili ulica i kućni broj	Način korišćenja Osnov sticanja	Bon. klasa	Površina m²	Prihod
1360	1		16 32	04/03/2015	RAVNA RIJEKA	Magistralni put ODLUKA DRŽAVNOG ORGANA		52098	0.00
								52098	0.00

Podaci o vlasniku ili nosiocu

Matični broj - ID broj	Naziv nosioca prava - adresa i mjesto	Osnov prava	Obim prava
6028000001975	CG-SUBJEKT RASPOLAGANJA VLADA CG PODGORICA Podgorica	Svojina	1/1

Ne postoje tereti i ograničenja.

Taksa je oslobođena na osnovu člana 13 i 14 Zakona o administrativnim taksama ("Sl.list RCG" br. 55/03, 46/04, 81/05 i 02/06, "Sl.list CG" 22/08, 77/08, 03/09, 40/10, 20/11 i 26/11).

Crna Gora - Ministarstvo finansija - UPRAVA ZA NEKRETNINE - PODGORICA

Načelnik:

Medojević Vera, dipl pravnik

1281519

28000000016

CRNA GORA
UPRAVA ZA NEKRETNINE

PODRUČNA JEDINICA
BIJELO POLJE

Broj: 105-956-4601/2015
Datum: 11.06.2015
KO: MAJSTOROVINA

Na osnovu člana 173. Zakona o državnom premjeru i katastru nepokretnosti ("Sl. list RCG" br. 29/07 i "Sl. list CG" br. 32/11), postupajući po zahtjevu SEKRETARIJAT ZA UREDJENJE PROSTORA BR.06/1-3340, , izdaje se

LIST NEPOKRETNOSTI 774 - IZVOD

Podaci o parcelama

Broj Podbroj	Broj zgrade	Plan Skica	Datum upisa	Potes ili ulica i kućni broj	Način korišćenja Osnov sticanja	Bon. klasa	Površina m²	Prihod
4428		2,3,4,7,		MAJSTOROVINA	Rijeka -		184159	0.00
							184159	0.00

Podaci o vlasniku ili nosiocu

Matični broj - ID broj	Naziv nosioca prava - adresa i mjesto	Osnov prava	Obim prava
6028000001975	CG-SUBJEKT RASPOLAGANJA VLADA CG PODGORICA Podgorica	Svojina	1/1

Ne postoje tereti i ograničenja.

Taksa je oslobođena na osnovu člana 13 i 14 Zakona o administrativnim taksama ("Sl.list RCG" br. 55/03, 46/04, 81/05 i 02/06, "Sl.list CG" 22/08, 77/08, 03/09, 40/10, 20/11 i 26/11).

Crna Gora - Ministarstvo ... UPRAVA ZA NEKRETNINE PODGORICA

Načelnik:

Medojević Vera, dipl pravnik

28000000016

CRNA GORA
UPRAVA ZA NEKRETNINE

PODRUČNA JEDINICA
BIJELO POLJE

Broj: 105-956-4616/2015
Datum: 12.06.2015
KO: MAJSTOROVINA

Na osnovu člana 173. Zakona o državnom premjeru i katastru nepokretnosti ("Sl. list RCG" br. 29/07 i "Sl. list CG" br. 32/11), postupajući po zahtjevu SEKRETARIJAT ZA UREDJENJE PROSTORA BR.06/1-3355, , izdaje se

LIST NEPOKRETNOSTI 190 - IZVOD

Podaci o parcelama

Broj	Podbroj	Broj zgrade	Plan Skica	Datum upisa	Potes ili ulica i kućni broj	Način korišćenja Osnov sticanja	Bon. klasa	Površina m²	Prihod
4438	3		3,7,14, 56	23/01/2015	MAJSTOROVINA	Nekategorisani putevi -		2082	0.00
								2082	0.00

Podaci o vlasniku ili nosiocu

Matični broj - ID broj	Naziv nosioca prava - adresa i mjesto	Osnov prava	Obim prava
6028000001847	CRNA GORA-SUB. RASPOL.OPŠTINA B.POLJE UL.SLOBODE B.B. Bijelo Polje Bijelo Polje	Svojina	1/1

Ne postoje tereti i ograničenja.

Taksa je oslobođena na osnovu člana 13 i 14 Zakona o administrativnim taksama ("Sl.list RCG" br. 55/03, 46/04, 81/05 i 02/06, "Sl.list CG" 22/08, 77/08, 03/09, 40/10, 20/11 i 26/11).

Crna Gora - Ministarstvo - UPRAVA ZA NEKRETNINE - PODGORICA

Načelnik:

Medojević Vera, dipl pravnik

1281527

28000000016

CRNA GORA
UPRAVA ZA NEKRETNINE

PODRUČNA JEDINICA
BIJELO POLJE

Broj: 105-956-4602/2015
Datum: 11.06.2015
KO: MAJSTOROVINA

Na osnovu člana 173. Zakona o državnom premjeru i katastru nepokretnosti ("Sl. list RCG" br. 29/07 i "Sl. list CG" br. 32/11), postupajući po zahtjevu SEKRETARIJAT ZA UREDJENJE PROSTORA BR.06/1-3340, , izdaje se

LIST NEPOKRETNOSTI 190 - IZVOD

Podaci o parcelama

Broj Podbroj	Broj zgrade	Plan Skica	Datum upisa	Potes ili ulica i kućni broj	Način korišćenja Osnov sticanja	Bon. klasa	Površina m²	Prihod
400		3 11		POBRNJICA	Nekategorisani putevi -		945	0.00
403		3 11		POBRNJICA	Nekategorisani putevi -		563	0.00
4438 1		3,7,14, 56	23/01/2015	MAJSTOROVINA	Nekategorisani putevi -		20985	0.00
							22493	0.00

Podaci o vlasniku ili nosiocu

Matični broj - ID broj	Naziv nosioca prava - adresa i mjesto	Osnov prava	Obim prava
6028000001847	CRNA GORA-SUB. RASPOL.OPŠTINA B.POLJE UL.SLOBODE B.B. Bijelo Polje Bijelo Polje	Svojina	1/1

Ne postoje tereti i ograničenja.

Taksa je oslobođena na osnovu člana 13 i 14 Zakona o administrativnim taksama ("Sl.list RCG" br. 55/03, 46/04, 81/05 i 02/06, "Sl.list CG" 22/08, 77/08, 03/09, 40/10, 20/11 i 26/11).

Crna Gora - Ministarstvo finansija - UPRAVA ZA NEKRETNINE - PODGORICA

Načelnik:

Medojević Vera, dipl pravnik

28000000016

CRNA GORA
UPRAVA ZA NEKRETNINE

PODRUČNA JEDINICA
BIJELO POLJE

Broj: 105-956-4603/2015
Datum: 11.06.2015
KO: MAJSTOROVINA

Na osnovu člana 173. Zakona o državnom premjeru i katastru nepokretnosti ("Sl. list RCG" br. 29/07 i "Sl. list CG" br. 32/11), postupajući po zahtjevu SEKRETARIJAT ZA UREDJENJE PROSTORA BR.06/1-3340, , izdaje se

LIST NEPOKRETNOSTI 561 - IZVOD

Podaci o parcelama

Broj	Podbroj	Broj zgrade	Plan Skica	Datum upisa	Potes ili ulica i kućni broj	Način korišćenja Osnov sticanja	Bon. klasa	Površina m²	Prihod
398			3 11		POBRNJICA	Pašnjak 3. klase -		4242	5.09
398		1	3 11		POBRNJICA	Pomoćna zgrada -		129	0.00
402			3 11		POBRNJICA	Šume 4. klase -		814	3.17
404			3 11		POBRNJICA	Pašnjak 3. klase -		291	0.35
								5476	8.61

Podaci o vlasniku ili nosiocu

Matični broj - ID broj	Naziv nosioca prava - adresa i mjesto	Osnov prava	Obim prava
6028000001847	CRNA GORA-SUB. RASPOL.OPŠTINA B.POLJE UL.SLOBODE B.B. Bijelo Polje Bijelo Polje	Svojina	1/1

Podaci o objektima i posebnim djelovima

Broj	Podbroj	Broj zgrade	Način korišćenja Osnov sticanja Sobnost	PD Godina izgradnje	Spratnost/ Sprat Površina	Osnov prava Vlasnik ili nosilac prava Adresa, Mjesto
398		1	Pomoćna zgrada -	919	129	Svojina 1/1 CRNA GORA-SUB. RASPOL.OPŠTINA B.POLJE UL.SLOBODE B.B. Bijelo Polje Bijelo Polje 6028000001847

Ne postoje tereti i ograničenja.

Taksa je oslobođena na osnovu člana 13 i 14 Zakona o administrativnim taksama ("Sl.list RCG" br. 55/03, 46/04, 81/05 i 02/06, "Sl.list CG" 22/08, 77/08, 03/09, 40/10, 20/11 i 26/11).

Crna Gora - Ministarstvo ... UPRAVA ZA NEKRETNINE

Načelnik:

Medojević Vera, dipl pravnik