URBANISTIČKO - TEHNIČKI USLOVI

1	**CRNA GORA** **OPŠTINA BIJELO POLJE** **Broj: 06/4-332/24-195/2** **Bijelo Polje,11.04.2024.god.**	**OPŠTINA BIJELO POLJE**
2	**Sekretarijat za planiranje i uređenje prostora Opštine Bijelo Polje**, na osnovu člana 74 Zakona o planiranju prostora i izgradnji objekata (,,Sl. list CG" br. 64/17, 44/18, 63/18, 11/19 i 82/20, 86/22, 4/23), Uredbe o povjeravanju dijela poslova Ministarstva prostornog planiranja, urbanizma i državne imovine jedinicama lokalne samouprave ("Sl.list CG", br.12/24 i podnijetog zahtjeva Kovačević Save izdaje:	
3	**URBANISTIČKO-TEHNIČKE USLOVE** **za izradu tehničke dokumentacije**	
4	za izgradnju objekta na dijelu katastarske parcele br.421/1 KO Lozna u zahvatu Prostorno urbanističkog plana Opštine Bijelo Polje ("Sl.list CG-opštinski propisi", br. 7/14 i „Sl.list CG", 96/22).	
5	**PODNOSILAC ZAHTJEVA:**	**Kovačević Sava**
6	**POSTOJEĆE STANJE**	
	U listu nepokretnosti 216 - izvod na katastarskoj parceli br.421/1 KO Lozna evidentirano je: voćnjak 4.klase površine 1358 m^2; dvorište 500 m^2 ; porodična stambena zgrada bruto površine osnove 39 m^2, spratnosti 1P – zgrada br.1; prizemna pomoćna zgrada br.2 površine 15 m^2, prizemna pomoćna zgrada br.3 površine 25 m^2 ; prizemna pomoćna zgrada br.4 površine 28 m^2 ; prizemna pomoćna zgrada br.5 površine 27 m^2 ; U slučaju uklanjanja postojećeg objekta sa parcele potrebno je da se vlasnik zahtjevom obrati nadležnom inspekcijskom organu u skladu sa članom 112 Zakona o planiranju i uređenju prostora (,,Sl. list CG" br. 64/17, 44/18, 63/18, 11/19 i 82/20, 86/22, 4/23).	
7	**PLANIRANO STANJE**	
7.1.	**Namjena parcele odnosno lokacije**	

	Predmetna lokacija, nalazi se u zoni planiranoj za izgradnju izvan građevinskog područja na poljoprivrednom zemljištu (P). Izvan građevinskih područja naselja moguća je izgradnja privrednih, turističkih i drugih objekata, uključujući stambene objekte poljoprivrednih domaćinstava, mini hidroelektrana, a naročito farmi i drugih poljoprivrednih i ekonomskih objekata koji ne mogu da se lociraju unutar građevinskog zemljišta, centralnih djelova naselja i urbanog područja. Na planiranom poljoprivrednom zemljištu izvan građevinskih područja naselja moguća je izgradnja ekonomskih objekata u funkciji poljoprivrede, biljna i stočarska proizvodnja (voćarstvo i stočarstvo); poslovnih objekata u funkciji poljoprivrede; ekonomskih objekata u funkciji poljoprivrede, objekata skladištenja i prerade poljoprivrednih proizvoda, ukoliko postoje infrastrukturne pretpostavke; pomoćnih objekata koji su u funkciji poljoprivrede i to garaža, koševa, ambara, ostava, nadstrešnica i slično, kao i garaža ili nadstrešnica za poljoprivrednu mehanizaciju, mašine i vozila;objekata saobraćajne i komunalne infrastrukture. U okviru ove namjene moguća je izgradnja stambenih objekata porodičnog stanovanja SMG - do 500m2 GBP, četiri zasebne stambene jedinice. Za razvoj seoskog turizma adekvatne su prigradske zone, u okruženju urbanog tkiva grada, nastale kao novoizgrađeni kompleksi u ruralnim prostorima. Na negrađevinskom zemljištu – Ruralno individualno stanovanje na poljoprivrednom zemljištu osim dozvoljenih sadržaja i objekata daje se mogućnost izgradnje i objekata za potrebe turizma (eko–turizam, eko hotel, motel, objekti turističkog smještaja u domaćinstvu, seoskom domaćinstvu, smještaj u seoskom turizmu, etno-sela, kampovi i sl.) čiji su sadržaji u skladu sa opštim smjernicama koje se odnose na sadržaje i vrstu turizma za određena područja i njihove karakteristike. Za građenje objekata turističkog smještaja u domaćinstvu, smještaj u seoskom turizmu moguća je izgradnja novih objekata i/ili rekonstrukcija i adaptacija postojećih objekata za smještaj turista i pomoćnih objekata koji su u funkciji turističkog smještaja - zatvoreni i otvoreni objekti za pripremu i usluživanje hrane i pića, prezentaciju i degustaciju lokalnih gastronomskih specijaliteta, sanitarni čvorovi, nadstrešnice i slično. Parametri definisani planskim dokumentom su maksimalno dozvoljeni, ukoliko se mogu postići obzirom da je potrebno ispoštovati Pravilnike kojim se definišu ove vrste smještajnih i ugostiteljskih objekata.
7.2.	**Pravila parcelacije**
	Ukupna površina parcele iznosi 1992 m^2. Površina dijela katastarske parcele za individualno stanovanje, stambeni dio dvorišta, iznosi min 350 m^2 - max 500m^2.
7.3.	**Građevinska i regulaciona linija, odnos prema susjednim parcelama**
	Regulaciona linija: regulaciona linija poklapa se sa granicom katastarske parcele. Građevinska linija prema pristupnom putu je na rastojanju 3m od regulacione linije. Minimalna udaljenost slobodno stojećeg objekta iznosi 3m od granice susjedne parcele. Objekat se postavlja na ili iza građevinske linije.
8	**PREPORUKE ZA SMANJENJE UTICAJA I ZAŠTITU OD ZEMLJOTRESA, KAO I DRUGE USLOVE ZA ZAŠTITU OD ELEMENTARNIH NEPOGODA I TEHNIČKO-TEHNOLOŠKIH I DRUGIH NESREĆA**
	Proračune raditi na VII (sedmi) stepen seizmičkog inteziteta po MCS skali. Objekat mora biti izgrađen prema važećim propisima za građenje u seizmičkim područjima. Mjere zaštite od seizmičkih razaranja obuhvataju sve preporuke za planiranje i projektovanje koje su iznesene u planu, a odnose se na planiranje i funkcionalni zoning, planiranje i pojektovanje infrastrukturnih sistema, lociranje i

	fundiranje, tj izgradnju objekata. Ove mjere su u skladu sa rezultatima i preporukama "Elaborata o seizmološkim podlogama i seizmičkoj mikroreonizaciji područja Crne Gore". Pored toga, na predmetnom području obavezno je sprovođenje inženjersko - geoloških, seizmičkih i geofizičkih ispitivanja terena na kome će se graditi novi objekti. **Uslovi za zaštitu od prirodnih i tehničko-tehnoloških nesreća:** Potrebno je da se pri izgradnji na predmetnom prostoru, skupom urbanističkih i građevinskih karakteristika zadovolje potrebe zaštite i to prije svega tako da se smanje dejstva eventualnog mogućeg razaranja objekata. Zbog toga je, pri planiranju na ovom prostoru obavezno obezbijediti mjere zaštite od elementarnih i drugih većih nepogoda. U tom smislu, sa aspekta zaštite na predmetnom području su razrađene i sprovedene mjere i dati parametri povredivosti. Kao optimalna mjera za smanjenje povredivosti, ostvaren je koncept kojim je predmetni prostor koncipiran kao urbani sistem, koji će funkcionisati u sklopu celokupnog naselja. **Zaštita od požara:** Tehničkom dokumentacijom predvidjeti mjere zaštite od požara shodno propisima za ovu vrstu objekata.U cilju zaštite od elementarnih nepogoda postupiti u skladu sa Zakonom o zaštiti i spašavanju ("Sl.list CG", br.13/07, 05/08, 86/09, 32/11, 54/16, 146/21) i Pravilnikom o mjerama zaštite od elementarnih nepogoda ("Sl.list CG", br.8/93).
9	**USLOVI I MJERE ZAŠTITE ŽIVOTNE SREDINE**
	Nove objekte graditi u skladu sa zahtijevanim visokim stepenom zaštite prirode, bez krčenja šuma, bez ugrožavanja vodotokova, sa primjenom visokih tehnologija u zaštiti zemljišta, voda, vazduha , flore i faune. Regulisati otpadne vode na adekvatan način da se eliminiše svako potencijalno zagađenje. Tehničkom dokumentacijiom predvidjeti uslove i mjere za zaštitu životne sredine u skladu sa odredbama Zakona o životnoj sredini, Zakona o proceni uticaja na životnu sredinu, Zakon o zaštiti prirode kao i svim važećim pravilnicima vezanim za ovu oblast.
10	**USLOVI ZA PEJZAŽNO OBLIKOVANJE**
	Zelenilo individualnih stambenih objekata (okućnice - SMG stanovanje) - ZO Preporuka za uređenje i rekonstrukciju slobodnih i zelenih površina za kuće na višim kotama i prednjim poljoprivrednim baštama je: - ograđivanje dvorišta živicom, naročito prema saobraćajnicama, i odvajanje poljoprivrednih površina od okućnica koje se hortikulturno uređuju; - uz živicu je moguće formirati drvored i od voćki, koji će imati i estetski karakter. U zonama za individualno stanovanje koje su uz regulacionu liniju ograđivanje dvorišta se vrši živicom, a gdje nije moguće, formira se drvored prema saobraćajnicama. Ukoliko postoje ogradni zidovi, neophodno je koristiti vertikalno zelenilo - puzavice.
11	**USLOVI I MJERE ZAŠTITE NEPOKRETNIH KULTURNIH DOBARA I NJIHOVE ZAŠTIĆENE OKOLINE**
	U okviru predmetnog prostora potrebno je poštovati odredbe i metodologiju zaštite spomenika kulture koji su postavljeni u Zakonu o zaštiti kulturnih dobara („Sl.list CG" 49/10, 40/11, 44/17) posebno članovi 87 i 88. U slučaju pronalaženja nalaza od arheološkog značaja, sve radove treba prekinuti i obavjestiti Ministarstvo kulture i Upravu za zaštitu kulturnih dobara, kako bi se preduzele sve potrebne mjere za njihovu zaštitu, shodno zakonu.

12	**USLOVI ZA LICA SMANJENE POKRETLJIVOSTI I LICA SA INVALIDITETOM**
	/
13	**USLOVI ZA POSTAVLJANJE I GRADNJU POMOĆNIH OBJEKATA**
	U stambenom dijelu dvorišta, pored porodično-stambenog objekta, dozvoljena je izgradnja ljetnje kuhinje, trijema, sušnice, peći za hljeb, mljekara i magacin za sopstvene potrebe. Na ekonomskom dijelu dvorišta, do stambenog dijela, lociraju se čisti ekonomski objekti garaže, ambari, koševi, magacini, nadstrešnice i slično koji mogu pojedinačno biti korisne površine do 50 m2, kao i garaža ili nadstrešnica za poljoprivrednu mehanizaciju, mašine i vozila; U stambenom dijelu dvorišta ne mogu se graditi ekonomski i poljoprivredni objekti.
14	**USLOVI ZA OBJEKTE KOJI MOGU UTICATI NA BEZBJEDNOST VAZDUŠNOG SAOBRAĆAJA**
	/
15	**USLOVI ZA OBJEKTE KOJI MOGU UTICATI NA PROMJENE U VODNOM REŽIMU**
	Prilikom izrade tehničke dokumentacije poštovati Zakon o vodama ("Sl.list.RCG", br.27/07, i „Sl.list CG“ 73/10, 32/11, 47/11, 48/15, 52/16, 55/16, 2/17, 80/17 i 84/18).
16	**MOGUĆNOST FAZNOG GRAĐENJA OBJEKTA**
	/
17	**USLOVI ZA PRIKLJUČENJE NA INFRASTRUKTURU**
17.1.	**Uslovi priključenja na elektroenergetsku infrastrukturu**
	Pri izgradnji objekata pridržavati se propisa o minimalnom rastojanju od vodova pod naponom svih naponskih nivoa prema važećim pravilnicima o tehničkim normativima za izgradnju nadzemnih i podzemnih elektroenergetskih vodova napona od 1 kV do 400 kV („Službeni list SFRJ“, broj 65/88 i „Službeni list SRJ“, broj 18/92), a koji govori o minimalnoj sigurnosnoj horizontalnoj udaljenosti i siguronosnoj visini objekata od vodova pod naponom. Zabranjuje se izgradnja stambenih, ugostiteljskih objekata, proizvodnih objekata i ostalih objekata u zaštitnoj zoni dalekovoda. Prilikom izgradnje objekata držati se važećih tehničkih propisa za izgradnju nadzemnih elektroenergetskih vodova nazivnog napona od 1 kV do 400 kV i objekata elektroenergetske infrastrukture. Zaštitni pojas za elektrovodove Dalekovod 400 kV: širina koridora min 40 m obostrano od horizontalne projekcije dalekovoda. Dalekovod 220 kV: širina koridora min 30 m obostrano od horizontalne projekcije

	dalekovoda. Dalekovod 110 kV: širina koridora min 25m obostrano od horizontalne projekcije dalekovoda. Dalekovod 35 kV: širina koridora min 10 m obostrano od horizontalne projekcije dalekovoda. Dalekovod 10 kV: širina koridora min 5 m obostrano od horizontalne projekcije dalekovoda. Sve objekte, a naročito objekte za stalan boravak ljudi, treba graditi što dalje od dalekovoda 400 kV, 220 kV i 110 kV (min. 25 m od DV 110 kV, odnosno 30 m od DV 220 kV). Za dobijanje odobrenja za izgradnju objekata u blizini vodova navedenog naponskog nivoa potrebno je pribaviti saglasnost od nadležnog JP za prenos el. energije, koje će kao subjekat koji koristi el.energetske objekte utvrditi uslove za izgradnju. Gradnju objekata za stalan boravak ljudi, kao i drugih objekata treba izbjegavati i u blizini vodova 35kV i 10kV, odnosno u zoni od min. 5 m lijevo i desno horizontalno od projekcije najbližeg provodnika u neotklonjenom stanju. Ukoliko se iz nekih opravdanih razloga mora graditi u navedenoj zoni, potrebno je prije početka izgradnje pribaviti saglasnost od nadležnog JP na elaborat koji treba da uradi ovlašćena projektantska organizacija za takve poslove a koji treba da sadrži: - uzdužni i poprečni profil trase dalekovoda u rasponu ukrštanja (geodetski snimak) sa prikazom visine stubova i provodnika iznad zemlje; - situacioni prikaz položaja objekata u odnosu na dalekovod; - potreban proračun; - zaključak o ispunjenosti svih uslova iz tehničkih propisa i mišljenje da li se izgradnjom u blizini el. energetskog objekta ugrožava bezbjednost ljudi i imovine. Tehnička dokumentacija treba da sadrži razradu priključka objekta na niskonaponsku mrežu koji je neophodno projektovati shodno uslovima datim u Tehničkim preporukama EPCG i to: -Tehnička preporuka za priključenje potrošača na niskonaponsku mrežu TP-2 (dopunjeno izdanje) -Tehnička preporuka – Tipizacija mjernih mjesta -Uputstvo i tehnički uslovi TP-1b-Distributivna transformatorska stanica DTS-EPCG 10/04 kV. Električne instalacije projektovati i izvesti u skladu sa važećim propisima i standardima.
17.2.	**Uslovi priključenja na vodovodnu i kanalizacionu infrastrukturu**
	Hidrotehničke instalacije projektovati prema važećim tehničkim propisima i standardima. Sastavni dio urbanističko – tehničkih uslova je i akt izdat od strane DOO Vodovod "Bistrica" iz Bijelog Polja, broj 643 od 04.04.2024.godine, koji čini sastavni dio ovih uslova. <u>Tretman otpadnih voda za infrastrukturno nepristupačne lokacije</u> <u>Ekološki bioprečistači - septičke bio jame</u> Ekološka osviješćenost vodi ka traženju čišćih, energetski učinkovitijih i jednostavnih rješenja kada je u pitanju odvođenje otpadnih voda. Biološki uređaji su zamjena za klasične septičke jame, koje su ekološki neprihvatljive. Iz biološkog uređaja ispušta se pročišćena voda koja ne opterećuje okoliš, za razliku od klasične septičke jame. Biološki uređaji iziskuju i manje troškove, pogotovo s obzirom na septičke jame, koje je potrebno čistiti svakih nekoliko mjeseci. Investicija u biološki uređaj je podjednaka investiciji u zbirne septičke jame odgovarajućeg potrebnog volumena.

	Septička biojama je izrađena od polietilena, kao jedinstvena cjelina sa središnjim otvorom na vrhu, za koji je predviđen nepropusni poklopac s navojima. Središnji otvor namijenjen je za reviziju i za odstranjivanje otpada i mulja. U unutrašnjosti biološke jame nalazi se konusni lijevak sa ljevkastim završetkom za izlazak pročišćenih voda od PVC-a, promjera u zavisnosti od veličine i kapaciteta jame, s gumenom (NEOPREN) spoljnom brtvom. Ovaj se proizvod koristi za potrebe stanovnika sa potrošnjom vode od 100 do 400 l/osobi, a izveden je od reciklirajućeg materijala. Preporučuje se za sakupljanje kućnih otpadnih (sanitarnih) voda i kod manjih industrijskih postrojenja. 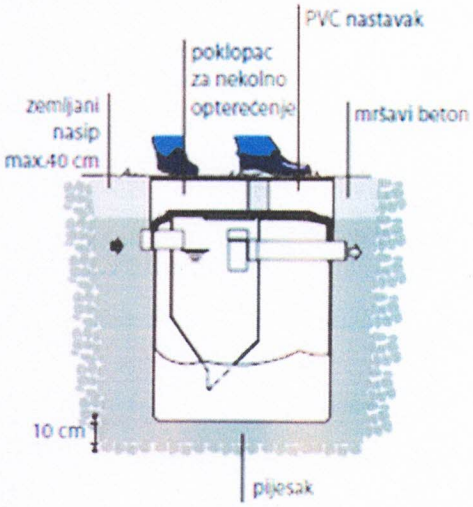 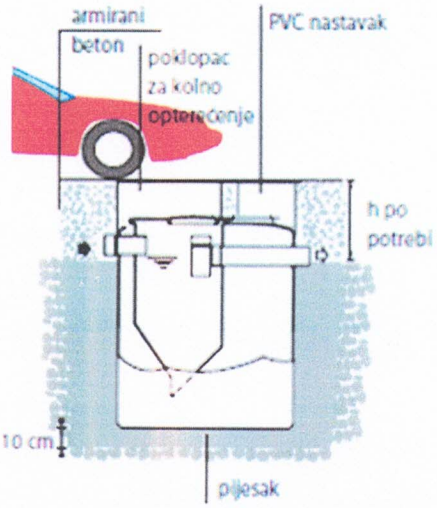
17.3.	**Uslovi priključenja na saobraćajnu infrastrukturu**
	Objekat se priključuje na put označen kao katastarska parcela br.592 KO Lozna shodno saobraćajno – tehničkim uslovima br.14-332/24-190/1 od 09.04.2024.godine izdatim od Sekretarijata za stambeno - komunalne poslove i saobraćaj .
17.4.	**Ostali infrastrukturni uslovi**
	Mjesto, način i uslovi priključenja objekta na telekomunikacionu infrastrukturnu mrežu: Priključak novih objekata na TK infrastrukturu predviđen je iz samostojećih koncentracionih ormana ili direktno do TK ormana postavljenih u samom objektu. Priključak izvesti kroz prethodno položene PVC cijevi 110mm, odnosno PE cijevi prečnika 40mm do objekata. Unutrašnju telekomunikacionu instalaciju izvoditi u svemu prema Uputstvu o izradi telefonskih instalacija i uvoda - ZJPTT i važećih propisa i standarda iz ove oblasti. Prilikom izrade tehničke dokumentacije potrebno je poštovati propise koji se odnose na zaštitu i izgradnju elektronske komunikacione infrastrukture i elektronskih komunikacionih mreža, odnosno Zakona o elektronskim komunikacijama ("Sl.list CG", br.40/13, 56/13, 2/17 i 49/19) i ostalih propisa koji su doneseni na osnovu njega. Takođe koristiti sledeće sajtove: -sajt na kome se nalaze relevantni propisi u skladu sa kojim se obavlja izrada tehničke dokumentacije http://www.ekip.me/regulativa/; -sajt na kome Agencija objavljuje podatke o postojećem stanju elaktronske komunikacione infrastrukture http://ekinfrastruktura.ekip.me/ekip.me kao i

	-adresu web portala http://ekinfrastruktura.ekip.me/ekip/login.isp preko koga sve zainteresovane strane od Agencije za telekomunikacije i poštansku djelatnost mogu da zatraže otvaranje korisničkog naloga, kako bi pristupili georeferentnoj bazi podataka elektronske komunikacione infrastrukture. **Uslovi za kablovske distributivne sisteme RTV programa:** Priključak objekata na KDS izvesti podzemnim optičkim ili koaksialnim kablom ostavljenog kroz odgovarajuću PVC cijev do unutrašnjeg priključka (KDS distributivni orman ili direktan priključak za individualni objekat).
18	**POTREBA IZRADE GEODETSKIH, GEOLOŠKIH (GEOTEHNIČKIH, INŽENJERSKO-GEOLOŠKIH, HIDROGEOLOŠKIH, GEOMEHANIČKIH I SEIZMIČKIH) PODLOGA, KAO I VRŠENJA GEOTEHNIČKIH ISTRAŽNIH RADOVA I DRUGIH ISPITIVANJA**
	Potrebe za geološkim, hidrološkim, geodetskim ispitivanjima: Svi objekti moraju biti izgrađeni prema važećim propisima i u skladu sa geomehaničkim ispitivanjima u zoni građenja. Meteorološki podaci: Područje opštine Bijelo Polje ima umereno kontinentalnu klimu u prostornom dolinskom dijelu. Dolinski dio karakteriše umereno topla i vlažna klima sa toplim ljetima. Srednja godišnja temperatura iznosi 9,4 C. Najtopliji mjesec je jul sa srednjom temperaturom 19,1 C, a najhladniji mjesec je januar sa temperaturom -0,9 C. Srednja godišnja vrednost insolacije je 1 635,3 časova, srednji mjesečni maksimum je u julu mjesecu i iznosi 228,4 časova, a minimum je u decembru sa 39 časova. Veći dio područja odlikuje se modifikovanim fluviometrijskim režimom padavina, pri čemu se maksimalne količine izlučuju u kasnoj jeseni i u prvom dijlu zime (oktobar-januar), a minimalne tokom ljeta (jun-avgust). Za područje opštine Bijelo Polje, obimnije snežne padavine karakteristične su od sredine novembra, a najintenzivnije su u razdoblju decembar-mart. Snežni pokrivač traje oko 5 meseci. Srednja godišnja suma padavina je 920mm. Srednja mjesečna suma padavina najveća je u novembru i iznosi 112,8mm, a najmanja u avgustu 55,1mm. Na osnovu podataka mjernih stanica može se konstatovati da se relativna vlažnost vazduha u Bijelom Polju nalazi u granicama umjerene povišenosti. Relativna vlažnost vazduha je veća zimi nego ljeti. Na planinama ljeti raste sa visinom. Srednja godišnja vrijednost vlažnosti je 77,3%, maksimum je u decembru 84,1%, dok je minimum u julu 72,6%. U Bijelom Polju su izrazitije zastupljeni vjetrovi iz jugozapadnog, jugoistočnog i sjeveroistočnog pravca jer se tim pravcima pruža dolina Lima i njene pritoke s jedne i bjelopoljska kotlina sa druge strane. U vrijeme duvanja zapadnih i sjeverozapadnih vjetrova ima dosta padavina, a za vrijeme juga temperature vazduha rastu.
19	**POTREBA IZRADE URBANISTIČKOG PROJEKTA**
	/
20	**ZA ZGRADE URBANISTIČKO-TEHNIČKI USLOVI SADRŽE I URBANISTIČKE PARAMETRE**
	Oznaka urbanističke parcele — Katastarska parcela br.421/1 KO Lozna

	Površina urbanističke parcele	1992m^2 površina ukupne parcele min 350 m^2 - max 500m^2 stambeni dio parcele
	Maksimalni indeks zauzetosti	0,40 na ukupnoj parceli 0,30 na stambenom dijelu parcele
	Maksimalni indeks izgrađenosti	0,80 na ukupnoj parceli 1,00 na stambenom dijelu parcele
	Bruto građevinska površina objekata (max BGP)	500m^2 (max BGP stambenog objekta)
	Maksimalna spratnost objekata	P+1+Pk (tri etaže bez obzira na njihovu nomenklaturu - stambeni objekat) P+0 pomoćni objekti
	Maksimalna visinska kota objekta	/
	Objekti su isključivo samostojeći i mogu imati podrumski dio, ako ne postoje smetnje geotehničke ili hidrotehničke prirode. U obračun urbanističkih parametara ulaze svi objekti sa parcele. Najveća visina etaže za obračun visine građevine, mjerena između gornjih kota međuetažnih konstrukcija iznosi za stambene etaže 3,50m a za poslovne etaže 4,50m. Potkrovlje (Pk) je dio građevine čiji se prostor nalazi neposredno ispod kosog ili zaobljenog krovišta. Najveće moguće dimenzije potkrovlja određene su visinom nadzidka od 1,60m, te visinom sljemena krovišta od 4,5m mjerenih od gornje kote podne konstrukcije potkrovlja.	
	Parametri za parkiranje odnosno garažiranje vozila	Parkiranje i garažiranje je planirano u okviru parcele ili u garaži u objektu. Broj parking mjesta obezbjediti po normativu - 1 PM /1 stan. Minimalna širina kolskog prilaza sa javne saobraćajnice je 3m.
	Smjernice za oblikovanje i materijalizaciju, posebno u odnosu na ambijentalna svojstva područja	Izgradnju objekta projektovati u duhu i skladu sa postojećim objektima i u skladu sa ambijentom, kao i u skladu sa tehničkim propisima, normativima i standardima za projektovanje ove vrste objekata. U izgradnji objekata treba koristiti elemente tradicionalne arhitekture tog podneblja ukomponovane na savremen način, prirodne materijale i dr.Fasade objekata su predviđeni od kvalitetnog i trajnog materijala i kvalitetno izvedeni.Krovni pokrivači su predviđeni od kvalitetnog i trajnog materijala i kvalitetno izvedeni.Za sve objekte se preporučuju kosi krovovi, dvovodni ili četvorovodni, a kod komplikovanijih objekata i kombinovani, nagib krovnih ravni je u funkciji odabranog krovnog pokrivača.
	Uslovi za unapređenje energetske efikasnosti	Održivoj potrošnji energije treba dati prioritet racionalnim planiranjem potrošnje, te implementacijom mjera energetske

		efikasnosti u sve segmente energetskog sistema. Održiva gradnja je svakako jedan od značajnijih segmenata održivog razvoja koji uključuje: -Upotrebu građevinskih materijala koji nisu štetni po životnu sredinu -Energetsku efikasnost zgrada -Upravljanje otpadom nastalim prilikom izgradnje ili rušenja objekata U cilju energetske i ekološki održive izgradnje objekata treba težiti : -Smanjenju gubitaka toplote iz objekta poboljšanjem toplotne zaštite spoljnih elemenata i povoljnim odnosom osnove i volumena zgrade -Povećanju toplotnih dobitaka u objektu povoljnom orijentacijom zgrade i korišćenjem sunčeve energije -Korišćenju obnovljivih izvora energije u zgradama (biomasa, sunce, vjetar itd) -Povećanju energetske efikasnosti termoenergetskih sistema. U cilju racionalnog korišćenja energije treba iskoristiti sve mogućnosti smanjenja korišćenja energije u objektima. Pri izgradnji objekata koristiti savremene termoizolacione materijale, kako bi se smanjila potrošnja toplotne energije. -Predvidjeti mogućnost korišćenja solarne energije. -Kao sistem protiv preterane insolacije korititi održive sisteme (zasenu škurama, gradjevinskim elementima, zelenilom i sl.) kako bi se smanjila potrošnja energije za veštačku klimatizaciju. -Pri proračunu koeficijenta prolaza toplote objekata uzeti vrednosti za 20-25% niže od maksimalnih dozvoljenih vrijednosti za ovu klimatsku zonu. -Drvoredima i gustim zasadima smanjiti uticaj vjetra i obezbjediti neophodnu zasjenu u ljetnjim mjesecima.Kod gradnje novih objekata važno je već u fazi idejnog rešenja u saradnji sa projektantom predvideti sve što je potrebno da se dobije kvalitetna i optimalna energetski efikasna zgrada.Zato je potrebno: -Analizirati lokaciju, orjentaciju i oblik kuće

		-Primeniti visoki nivo toplotne izolacije kompletnog spoljnjeg omotača objekta i izbegavati toplotne mostove. U cilju racionalnog korišćenja energije treba iskoristiti sve mogućnosti smanjenja korišćenja energije u objektima.
21	**DOSTAVLJENO:** - Podnosiocu zahtjeva - Direktoratu za inspekcijski nadzor i licenciranje - Arhivi.	
22	**OBRAĐIVAČI URBANISTIČKO-TEHNIČKIH USLOVA:**	
	Aleksandra Bošković A. Bošković	
23	**OVLAŠĆENO SLUŽBENO LICE:**	**Haris Šahman**
24	**M.P.**	**potpis ovlašćenog službenog lica** Haris
25	**PRILOZI**	
	- Grafički prilozi iz planskog dokumenta - Tehnički uslovi u skladu sa posebnim propisom - List nepokretnosti i kopija katastarskog plana	Saobraćajno - tehnički uslovi br.14-332/24—190/1 od 09.04.2024.godine.Sekretarijata za stambeno – komunalne poslove i saobraćaj, akt izdat od strane DOO Vodovod "Bistrica" iz Bijelog Polja, broj 643 od 04.04.2024.godine,

Crna Gora
Opština Bijelo Polje
Sekretarijat za stambeno
komunalne poslove i saobraćaj

Adresa: Ul. Nedjeljka Merdovića bb,
84 000 Bijelo Polje, Crna Gora
Tel/fax +382 (0) 50 484 811
E-mail: saobracaj@bijelopolje.co.me

10.04.2024

Br: 14-332/24-190/1 09.04.2024. godine

Za: Sekretarijat za planiranje i uređenje prostora, Opština Bijelo Polje

Veza: Zahtjev za izdavanje uslova UP 06/4 332/24-195/6

Predmet: Saobraćajno tehnički uslovi

Sekretarijat za stambeno-komunalne poslove i saobraćaj riješavajući po zahtjevu Sekretarijata za planiranje i uređenje prostora, Opštine Bijelo Polje broj 14-332/24-190 od 02.04.2024.godine veza akt broj 06/4-332/24-195/4 od 02.04.2024.godine, na osnovu člana 17 stav 1 tačka 1, i stava 2 i 4 istog člana, i člana 26 Zakona o putevima ("Službeni list Crne Gore", br. 082/20 i 140/22) izdaje:

SAOBRAĆAJNO TEHNIČKE USLOVE

Saobraćajno tehnički uslovi se izdaju investitoru Kovačević Savi iz Bijelog Polja za izradu tehničke dokumentacije za izgradnju objekta na lokaciji koju čini kat. parcela broj 421/1 KO Lozna u zahvatu Prostorno urbanističkog plana Opštine Bijelo Polje ("SL.list CG-opštinski propisi", br.7/14 i "SL.list CG", br.96/22) na osnovu nacrta urbanističko tehničkih uslova broj 06/4-332/24-195/2 od 02.04.2024.godine izdatih od Sekretarijata za planiranje i uređenje prostora Opštine Bijelo Polje.

Uslovi su sledeći:

- Priključenje objekta izvršiti na lokalni put kat.parcela broj 592 KO Lozna.
- Neophodno je pristupni put objektu objediniti u jedan jedinstveni prilaz-priključak.
- Na priključku objekta lokalnom putu neophodno je obezbijediti odgovarajuću preglednost za učesnike u saobraćaju.
- Odvod atmosferskih voda sa platoa, prilaznog puta i planiranog objekta predvidjeti tako da atmosferska voda ne dotiče na lokalni put.
- Parking prostor riješiti u okviru parcele.

Radi izdavanje saobraćajne saglasnosti dostaviti Sekretarijatu revidovani Glavni projekat koji mora biti urađen u skladu sa važećim propisima i standardima iz ove oblasti kao i u skladu sa saobraćajno tehničkim uslovima izdatim od ovog organa, a sve na osnovu člana 81 Zakona o planiranju prostora i izgradnji objekata ("Sl.list CG", br 064/17, 044/18, 063/18, 011/19, 082/20, 086/22 i 004/23), u suprotnom zahtjev će biti odbijen.

Dostavljeno: - Sekretarijat za planiranje i uređenje prostora, Opština Bijelo Polje
- u spise

Duško Ružić
Sekretar Sekretarijata

Kontakt osoba:
Jadranka Veličković, samostalni savjetnik I za saobraćaj tel: 067/276-495
Alida Sijarić, samostalni savjetnik III za saobraćaj

D.o.o
VODOVOD "BISTRICA"
Bijelo Polje

Muha Dizdarevića 8, 84000 Bijelo Polje
Tel/ 050/432-239, Fax: 050/432-120,
Korisnicka služba: 050/431-006
e-mail: vodovodbp@ t-com.me
PIB: 02004011, PDV: 70/31-00424-6,
Šifra djelatnosti 41000

CKB banka: 510-2196-48, Hipotekarna banka : 520-13821-31, Atlas banka: 505-96494-37, Prva banka : 535-5787-81

OPŠTINA BIJELO POLJE
SEKRETARIJAT ZA PLANIRANJE I UREĐENJE PROSTORA
84000 BIJELO POLJE

Crna Gora
Opština Bijelo Polje
Služba za zajedničke poslove
05.04.2024
Broj: 06 332/24 195/5

Datum: 04.04.2024.god.
Djelovodni broj: 643

Na osnovu Zakona o planiranju prostora i izgradnji objekata, član 74., a rješavajući po zahtjevu ***Kovačević Save*** *Vodovod „BISTRICA", Bijelo Polje* ***izdaje uslove za izgradnju objekta na kat. parc. br. 421/1 KO Lozna.***

U vezi Vašeg zahtjeva za izdavanje **uslova, *br. 06/4-332/24-195/3 od 02.04.2024.godine,*** dostavljamo Vam uslove za izgradnju objekta na kat. parc. br.421/1 KO Lozna.

Vodovodna mreža ne postoji za ovo naselje.

Fekalna kanalizacija ne postoji za ovo naselje. Potrebno je uraditi separator za preradu otpadnih voda (biološki separator). Prilikom odabira separatora voditi računa o potrebnom stepenu prečišćene vode, a prečišćenu vodu nakon tretmana treba sprovesti u prirodni recipijent – rijeku Lim ili upojni bunar. *(Uredba o klasifikaciji i kategorizaciji podzemnih i površinskih voda na teritoriji Crne Gore).* Kvalitet prečišćene vode mora zadovoljiti ***Pravilnik o kvalitetu i sanitarno – tehničkim uslovima za ispuštanje otpadnih voda u recipijent i javnu kanalizaciju, Sl. List CG, br. 45/08 od 31.07.2008, 9/10 od 19.02.2010, 26/12 od 24.05.2012, 52/12 od 12.10.2012 i 59/13 od 26.12.2013.godine.***

Hidrotehničke instalacije projektovati prema važećim tehničkim propisima i standardima.

Hidrotehničke instalacije projektovati prema važećim tehničkim propisima i standardima.

Tehnička obrada

Tomović Radoš dipl.inž. građ.

M.P.

D.O.O. VODOVOD „BISTRICA"
Bijelo Polje
Tehnički rukovodilac,

Marko Bulatović, dipl. inž. građ.

28000000021
105-919-1809/2024

UPRAVA ZA NEKRETNINE

CRNA GORA

PODRUČNA JEDINICA
BIJELO POLJE

Broj: 105-919-1809/2024
Datum: 28.03.2024.
KO: LOZNA

Na osnovu člana 173 Zakona o državnom premjeru i katastru nepokretnosti ("Sl. list RCG" br. 29/07, "Sl. list CG" br. 73/10, 032/11, 040/11, 043/15, 037/17 i 17/18), postupajući po zahtjevu OPŠTINE B. POLJE BR.06/4-332/24-195/1, , za potrebe izdaje se

LIST NEPOKRETNOSTI 216 - IZVOD

Podaci o parcelama

Broj	Podbroj	Broj zgrade	Plan Skica	Datum upisa	Potes ili ulica i kućni broj	Način korišćenja Osnov sticanja	Bon. klasa	Površina m^2	Prihod
421	1		1 21	28/09/2012	JAGOČE	Voćnjak 4. klase NASLJEĐE		1358	7.33
421	1		1 21	28/09/2012	JAGOČE	Dvorište NASLJEĐE		500	0.00
421	1	1	1 21	28/09/2012	JAGOČE	Porodična stambena zgrada NASLJEĐE		39	0.00
421	1	2	1 21	28/09/2012	JAGOČE	Pomoćna zgrada NASLJEĐE		15	0.00
421	1	3	1 21	28/09/2012	JAGOČE	Pomoćna zgrada NASLJEĐE		25	0.00
421	1	4	1 21	28/09/2012	JAGOČE	Pomoćna zgrada NASLJEĐE		28	0.00
421	1	5	1 21	28/09/2012	JAGOČE	Pomoćna zgrada NASLJEĐE		27	0.00
								1992	7.33

Podaci o vlasniku ili nosiocu

Matični broj - ID broj	Naziv nosioca prava - adresa i mjesto	Osnov prava	Obim prava
	KOVAČEVIĆ UROŠ SAVA	Svojina	1/1

Podaci o objektima i posebnim djelovima

Broj	Podbroj	Broj zgrade	Način korišćenja Osnov sticanja Sobnost	PD Godina izgradnje	Spratnost/ Sprat Površina	Prava Vlasnik ili nosilac prava Adresa, Mjesto
421	1	1	Porodična stambena zgrada NASLJEĐE	1980	1P 39	Svojina KOVAČEVIĆ UROŠ SAVA
421	1	1	Stambeni prostor NASLJEĐE Jedna soba	1	1P 34	Svojina KOVAČEVIĆ UROŠ SAVA
421	1	1	Stambeni prostor NASLJEĐE Dvije sobe	2	P 34	Svojina KOVAČEVIĆ UROŠ SAVA UL M. ŠĆEPANOVIĆA BR 4/1 BIJELO PO
421	1	2	Pomoćna zgrada NASLJEĐE	2001	P 15	Svojina KOVAČEVIĆ UROŠ SAVA
421	1	3	Pomoćna zgrada NASLJEĐE	2001	P 25	Svojina KOVAČEVIĆ UROŠ SAVA
421	1	4	Pomoćna zgrada NASLJEĐE	2001	P 28	Svojina KOVAČEVIĆ UROŠ SAVA

Podaci o objektima i posebnim djelovima

Broj	Podbroj	Broj zgrade	Način korišćenja Osnov sticanja Sobnost	PD Godina izgradnje	Spratnost/ Sprat Površina	Prava Vlasnik ili nosilac prava Adresa, Mjesto
421	1	5	Pomoćna zgrada NASLJEĐE	2001	P 27	Svojina KOVAČEVIĆ UROŠ SAVA

Ne postoje tereti i ograničenja.

Naplata takse je oslobođena na osnovu člana 17 Zakona o administrativnim taksama ("Sl.list CG, br. 18/19). Naplata naknade oslobođena je na osnovu člana 174 Zakona o državnom premjeru i katastru nepokretnosti ("Sl. list RCG" br. 29/07, "Sl. list CG" br. 73/10, 032/11, 040/11, 043/15, 037/17 i 17/18).

Crna Gora UPRAVA ZA NEKRETNINE PODGORICA

Načelnik:

Madžgalj Rajko, dipl pravnik

CRNA GORA
UPRAVA ZA NEKRETNINE
PODRUČNA JEDINICA: BIJELO POLJE
Broj: 105-917/24-243-DJ
Datum: 29.03.2024.

Katastarska opštiina: LOZNA
Broj lista nepokretnosti:
Broj plana: 1
Parcela: 421/1

SKICA PARCELA

Razmjera 1: 2500

S

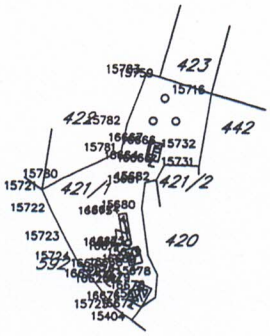

Obradio:

Ovjerava
Službeno lice:

*** UPRAVA ZA NEKRETNINE ***

PODRUCNA JEDINICA: BIJELO POLJE
KO: LOZNA, R 1:2500

Po zahjevu broj: 105-917/24-243-dj, od: 29.03.2024. godine

izdajemo slijedece koordinate detaljnih tacaka katastarskih parcela broj421/1 KO Lozna
ocitane graficki sa digitalnog plana
Katbase v2024.1.2 - (2) EKSPORT PODATAKA 29.03.2024 08:34

	7409310.81	4758298.04	0.00	
15404	7409300.80	4758245.07	826.86	Dopunski
15677	7409308.44	4758252.83	826.50	Dopunski
15678	7409309.00	4758260.52	825.70	Dopunski
15679	7409305.76	4758266.99	825.98	Dopunski
15680	7409303.52	4758283.15	826.06	Dopunski
15681	7409304.40	4758291.83	821.66	Dopunski
15682	7409308.12	4758292.79	821.94	Dopunski
15716	7409325.94	4758322.17	820.93	Dopunski
15721	7409270.22	4758289.21	839.97	Dopunski
15722	7409273.52	4758281.79	838.18	Dopunski
15723	7409278.36	4758272.31	835.26	Dopunski
15724	7409281.96	4758265.39	833.46	Dopunski
15725	7409295.00	4758249.15	828.34	Dopunski
15731	7409322.20	4758297.83	818.66	Dopunski
15732	7409323.20	4758304.11	818.70	Dopunski
15759	7409308.71	4758327.27	824.37	Dopunski
15780	7409277.46	4758293.37	838.89	Dopunski
15781	7409296.34	4758302.49	829.73	Dopunski
15782	7409298.18	4758311.73	829.13	Dopunski
15783	7409304.46	4758328.53	825.97	Dopunski
16624	7409291.86	4758259.50	831.64	Dopunski
16625	7409295.22	4758257.73	831.64	Dopunski
16626	7409297.09	4758261.27	831.64	Dopunski
16627	7409293.72	4758263.04	831.64	Dopunski
16664	7409304.42	4758299.80	823.54	Dopunski
16665	7409308.63	4758298.93	823.54	Dopunski
16666	7409309.91	4758305.09	823.54	Dopunski
16667	7409305.70	4758305.97	823.54	Dopunski
16668	7409299.74	4758263.48	830.22	Dopunski
16669	7409303.98	4758264.65	830.22	Dopunski
16670	7409302.47	4758270.14	830.22	Dopunski
16671	7409298.23	4758268.98	830.22	Dopunski
16672	7409297.74	4758270.38	829.54	Dopunski
16673	7409300.30	4758270.84	829.54	Dopunski
16674	7409298.44	4758281.37	829.54	Dopunski
16675	7409295.88	4758280.92	829.54	Dopunski

16676	7409298.98	4758252.04	830.58	Dopunski
16677	7409303.97	4758249.48	830.58	Dopunski
16678	7409307.16	4758255.70	830.58	Dopunski
16679	7409302.18	4758258.26	830.58	Dopunski

Parcela: 421/1 (P=1992)
Frontovi:

od	do	dužina(m)
15780	15781	20.97
15781	15782	9.42
15782	15783	17.94
15783	15759	4.43
15759	15716	17.97
15716	15732	18.27
15732	15731	6.36
15682	15681	3.84
15681	15680	8.72
15680	15679	16.31
15679	15678	7.24
15678	15677	7.71
15677	16677	5.59
16677	15404	5.43
15404	15725	7.09
15725	15724	20.83
15724	15723	7.80
15723	15722	10.64
15722	15721	8.12
15721	15780	8.35

Objekat: LN:-1, Parcela: 421/1, Porodicna stambena zgrada, zgrada: 1, P= 39 m2

16679	7409302.18	4758258.26	830.58
16678	7409307.16	4758255.70	830.58
16677	7409303.97	4758249.48	830.58
16676	7409298.98	4758252.04	830.58

Frontovi:

od	do	dužina(m)
16679	16678	5.60
16678	16677	6.99
16677	16676	5.61
16676	16679	6.99

Objekat: LN:-1, Parcela: 421/1, Pomocna zgrada, zgrada: 2, P= 15 m2

16627	7409293.72	4758263.04	831.64
16626	7409297.09	4758261.27	831.64
16625	7409295.22	4758257.73	831.64
16624	7409291.86	4758259.50	831.64

Frontovi:

od	do	dužina(m)

16627-16626 3.81
16626-16625 4.00
16625-16624 3.80
16624-16627 4.00

Objekat: LN:-1, Parcela: 421/1, Pomocna zgrada, zgrada: 3, P= 25 m2

16671	7409298.23	4758268.98	830.22
16670	7409302.47	4758270.14	830.22
16669	7409303.98	4758264.65	830.22
16668	7409299.74	4758263.48	830.22

Frontovi:

od	do	dužina(m)
16671	16670	4.40
16670	16669	5.69
16669	16668	4.40
16668	16671	5.70

Objekat: LN:-1, Parcela: 421/1, Pomocna zgrada, zgrada: 4, P= 28 m2

16675	7409295.88	4758280.92	829.54
16674	7409298.44	4758281.37	829.54
16673	7409300.30	4758270.84	829.54
16672	7409297.74	4758270.38	829.54

Frontovi:

od	do	dužina(m)
16675	16674	2.60
16674	16673	10.69
16673	16672	2.60
16672	16675	10.70

Objekat: LN:-1, Parcela: 421/1, Pomocna zgrada, zgrada: 5, P= 27 m2

16667	7409305.70	4758305.97	823.54
16666	7409309.91	4758305.09	823.54
16665	7409308.63	4758298.93	823.54
16664	7409304.42	4758299.80	823.54

Frontovi:

od	do	dužina(m)
16667	16666	4.30
16666	16665	6.29
16665	16664	4.30
16664	16667	6.30

Obradio: Pregledao:

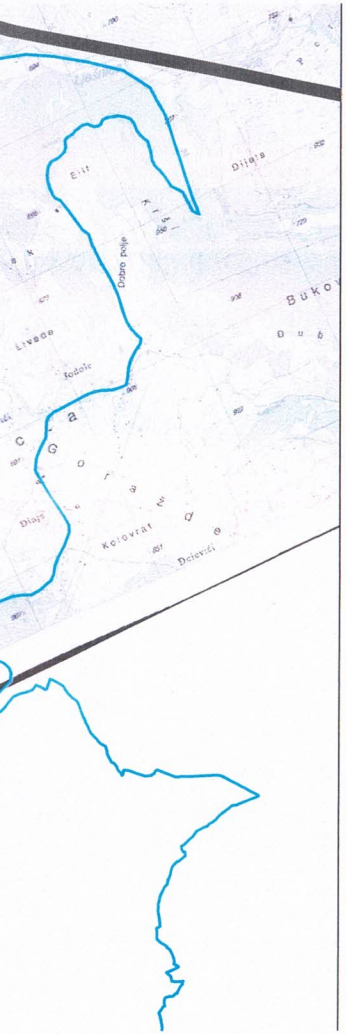

SIMBOLI :

- AUTOBUSKA STANICA
- ŽELJEZNIČKA STANICA
- ŽELJEZNIČKO STAJALIŠTE
- BENZINSKA STANICA
- PETLJA
- STALNI GRANIČNI PRELAZI
- OSTALI PRELAZI
- PREKOGRANIČNA SARADNJA
- HELIODROM
- PLANIRANO ODLAGALIŠTE OTPADA
- KONCESIONA PODRUČJA
- LEŽIŠTA MINERALNIH SIROVINA (šljunak,pijesak,građevinski kamen,bigar i mineralne vode)
- ŽIČARA
- TS 400/100kV
- TS 110/35kV
- TS 35/10kV
- TS 110/35kV PLAN
- TS 35/10kV PLAN
- Rasklopno postrojenje
- mHE PLAN

Crna Gora - Opština Bijelo Polje - Sekretarijat za planiranje i uređenje prostora - BIJELO POLJE

PROSTORNO- URBANISTIČKI PLAN OPŠTINE BIJELO POLJE

PLAN

Legenda

- Granica PUP-a
- Opštinska granica
- Državna granica

ODLUKA O DONOŠENJU
PUP-a Bijelo Polje
BR. 02 - 728
od 06.03.2014.godine

PREDSJEDNIK SKUPŠTINE
Džemal Ljušković

NARUČILAC	OPŠTINA BIJELO POLJE
NOSILAC IZRADE	MONTENEGROPROJEKT PLANET CLUSTER
PRILOG	NAMJENA POVRŠINA
RUKOVODILAC TIMA	mr Jadranka Popović ,dipl.ing.arh.urb. Antonio Jansana Vega, arhitekta
ODGOVORNI	Svetlana Cidanić, dipl.građ.planer

Crna Gora - Opština Bijelo Polje
Sekretarijat za planiranje i uređenje prostora
BIJELO POLJE

LEGENDA :

- POVRŠINE NASELJA za koje je predviđena generalna urbanistička razrad
- Površine ostalih naselja
- IGZ — Izdvojeno gradjevinsko zemljište
- Poljoprivredne površine
- Šumske površine
- Ostale prirodne površine
- Vodene površine
- Zaštićena područja
- Površine i koridori saobraćajne infrastrukture
- Površine i koridori ostale infrastrukture

MREŽA NASELJA:

- Centar regionalnog značaja
- Opštinski centar
- Lokalni centar
- Sekundarni lokalni centar
- Ostala naselja

DPP — Detaljni prostorni plan auto puta Bar-Boljari (zona uticaja auto puta)

PPPN — Prostorni plan posebne namjene Bjelasica-Komovi

Crna Gora - Opština Bijelo Polje * Sekretarijat za planiranje i uređenje prostora * BIJELO POLJE

SIMBOLI:

- AUTOBUSKA STANICA
- ŽELJEZNIČKA STANICA
- ŽELJEZNIČKO STAJALIŠTE
- BENZINSKA STANICA
- PETLJA
- STALNI GRANIČNI PRELAZI
- OSTALI PRELAZI
- PREKOGRANIČNA SARADNJA
- PLANINSKI VRHOVI
- PEĆINE
- SAKRALNA ARHITEKTURA
- INŽINJERSKA ARHITEKTURA
- PLANIRANO ODLAGALIŠTE OTPADA
- KONCESIONA PODRUČJA
- HELIODROM

Predlog lokacija za regionalnu deponiju čvrstog otpada, deponiju građevinskog otpada i otpada životinjskog porijekla

- Planirana deponija "Čelinska kosa " KO Majstorovina
- Lokacija na kat.par.252/1 KO Majstorovina
- Postojeće odlagalište Kumanica - kat.par.1 KO Dobrakovo
- Lokacija na kat.parc.534 KO Zaton
- Lokacija Ramčina dio kat.parc.1728 KO Fernića Krš
- Lokacija "Goja" dio kat.parc.2/2 KO Metanjac -deponija za građevinski otpad

- REZERVAT DIVLJAČI
- ORIJENTACIONA GRANICA KONKURSA

PROSTORNO URBANISTIČKI PLAN OPŠTINE BIJELO POLJE

PLAN

LEGENDA

MREŽA NASELJA:

- CENTAR REGIONALNOG ZNAČAJA
- OPŠTINSKI CENTAR
- LOKALNI CENTAR
- SEKUNDARNI LOKALNI CENTAR
- OSTALA NASELJA
- IZDVOJENO GRADJEVINSKO ZEMLJIŠTE
- GRANICA PUP-A
- OPŠTINSKA GRANICA
- DRŽAVNA GRANICA

NARUČILAC	OPŠTINA BIJELO POLJE		
NOSILAC IZRADE	MONTENEGROPROJEKT	PLANET CLUSTER	
PRILOG	REŽIM UREDJENJA		
RUKOVODILAC TIMA	mr Jadranka Popović ,dipl.ing.arh.urb. Antonio Jansana Vega, arhitekta		
ODGOVORNI PLANER	Ojdanić Svetlana,dipl.prost.planer		
datum:mart 2014.god.		R 1:25000	list br.4

Crna Gora - Opština Bijelo Polje - Sekretarijat za planiranje i uređenje prostora - BIJELO POLJE

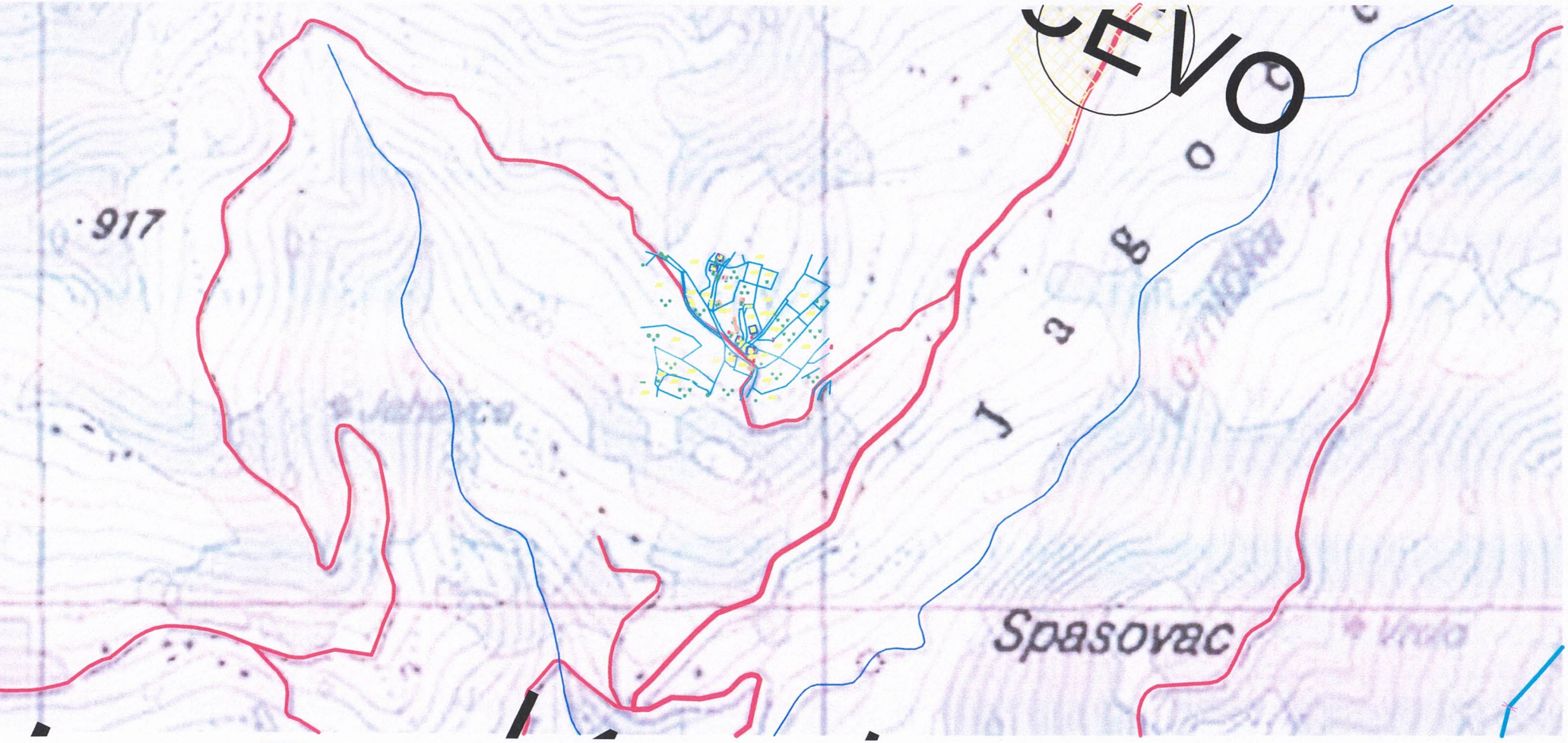

Crna Gora • Opština Bijelo Polje • Sekretarijat za planiranje i uređenje prostora • BIJELO POLJE

SAOBRAĆAJ

- MAGISTRALNA SAOBRAĆAJNICA
- LOKALNI PUT
- VAŽNIJI PUTEVI KOJI NISU JAVNI
- ULICE U NASELJIMA
- ZAŠTITNI POJASEVI OBILAZNOG PUTA M-21 - - - 60m; - - - 25m; (član 4 i član 70 Zakon o putevima Sl.list RCG, br. 42/04)
- ŽELJEZNIČKA PRUGA BEOGRAD-BAR sa infrastrukturnim i pružnim pojasom (Zakon o željeznici Sl.list RCG, br. 27/2013)
- IDEJNO REŠENJE TRASE PRUGE PLJEVLJA-BIJELO POLJE VAR1.7(L=56.42KM)
- IDEJNO REŠENJE TRASE PRUGE BIJELO POLJE-BERANE-PEĆ VAR2.2 (L=56,89KM)
- IDEJNO REŠENJE TRASE PRUGE BIJELO POLJE-BERANE-PEĆ VAR2.3(L=55.50LM)
- KORIDOR TRASE PRUGE PLJEVLJA-BIJELO POLJE V1.7 (Š=400,0M)
- KORIDORTRASE PRUGE BIJELO POLJE-BERANE-PEĆ V2.2 i V2.3 (Š=400,0M)
- KORIDOR AUTO PUTA L=2.0KM
- ZONA UTICAJA AUTOPUTA
- ŽIČARA

PLANSKI DOKUMENTI I STUDIJE

DPP	DETALJNI PROSTORNI PLAN
PPPN	PROSTORNI PLAN POSEBNE NAMJENE
DSL	DRŽAVNA STUDIJA LOKACIJE
DUP	DETALJNI URBANISTIČKI PLAN
LSL	LOKALNA STUDIJA LOKACIJE
UP	URBANISTIČKI PROJEKAT
ST	IZRADA STUDIJE

ZELENI POJAS U CRNOJ GORI
-Nacionalni biokoridor

LEGENDA

GRANICE GENERALNE URBANISTIČKE RAZRADE
1 Bijelo Polje
2 Pavino Polje
3 Tomaševo
4 Zaton
5 Lozna
6 Kanje
7 Bistrica

Crna Gora - Opština Bijelo Polje - Sekretarijat za planiranje i uređenje prostora - BIJELO POLJE

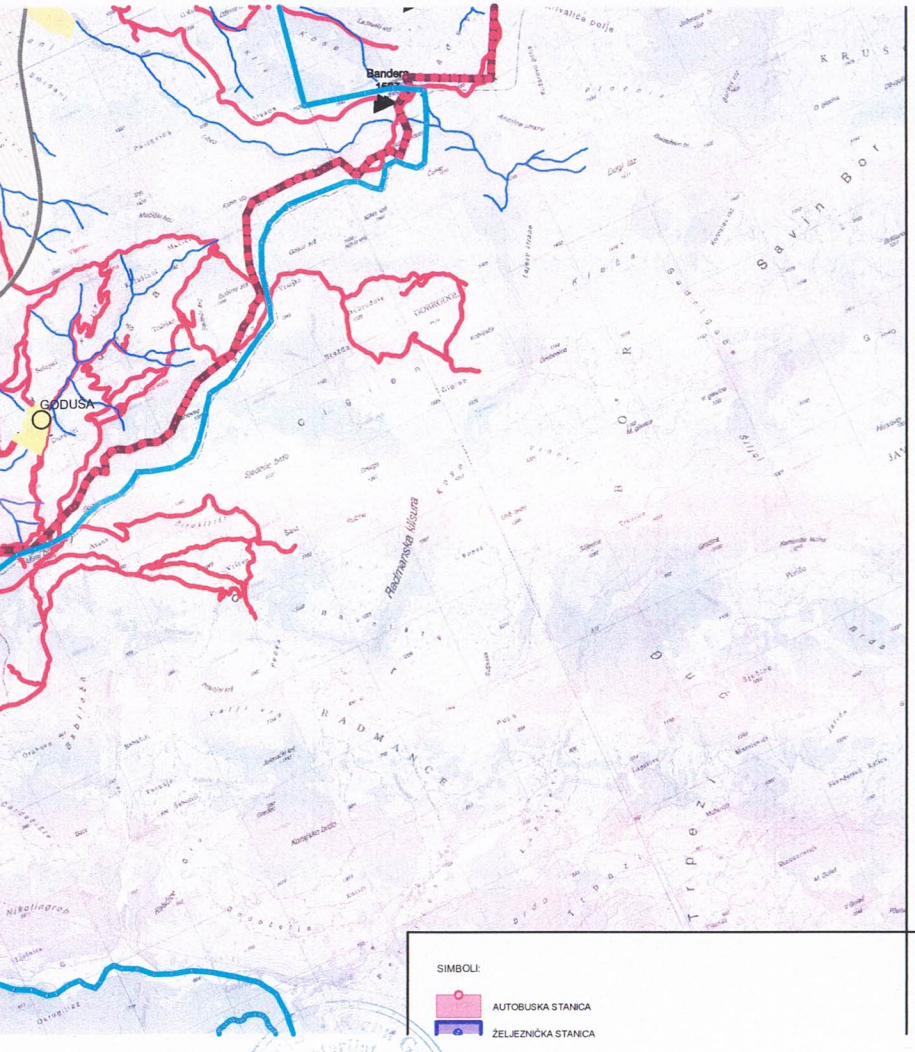

UP URBANISTIČKI PROJEKAT

ST IZRADA STUDIJE

ZELENI POJAS U CRNOJ GORI
-Nacionalni biokoridor

LEGENDA

GRANICE GENERALNE URBANISTIČKE RAZRADE
1 Bijelo Polje
2 Pavino Polje
3 Tomaševo
4 Zaton
5 Lozna
6 Kanje
7 Bistrica

ZP ZAŠTIĆENA PODRUČJA

Državni značaj

ZSP Spomenik prirode

1 Spomenik prirode - Djalovića klisura

2 Spomenik prirode - Novakovića pećina sa kanjonom Stožernice

3 Park prirode - Bistrica

SPORTSKO REKREATIVNE POVRŠINE VAN URBANOG JEZGRA

1 Park - šuma - Nedakusi

2 Park - šuma - Obrov

TURIZAM

1 Planinarski turistički centar - Torine (PPPN Bjelasica-Komovi)

2 Planinarski turistički centar - Crnijača (PPPN Bjelasica-Komovi)

3 Turističko-rekreativna zona Stožer

4 Turističko-rekreativna zona Kovren

5 Ušće

6 Lozna Luka

KULTURNO-ISTORIJSKI LOKALITETI

1 Samograd

KOMUNALNA I OSTALA INFRASTRUKTURA

IO Azil za pse

GRANICA STALNOG REZERVATA DIVLJAČI

REZERVAT DIVLJAČI

ORJENTACIONA GRANICA KONKURSA

SIMBOLI:

AUTOBUSKA STANICA

ŽELJEZNIČKA STANICA

PROSTORNO URBANISTIČKI PLAN

OPŠTINE BIJELO POLJE

Crna Gora - Opština Bijelo Polje - Sekretarijat za planiranje i uređenje prostora

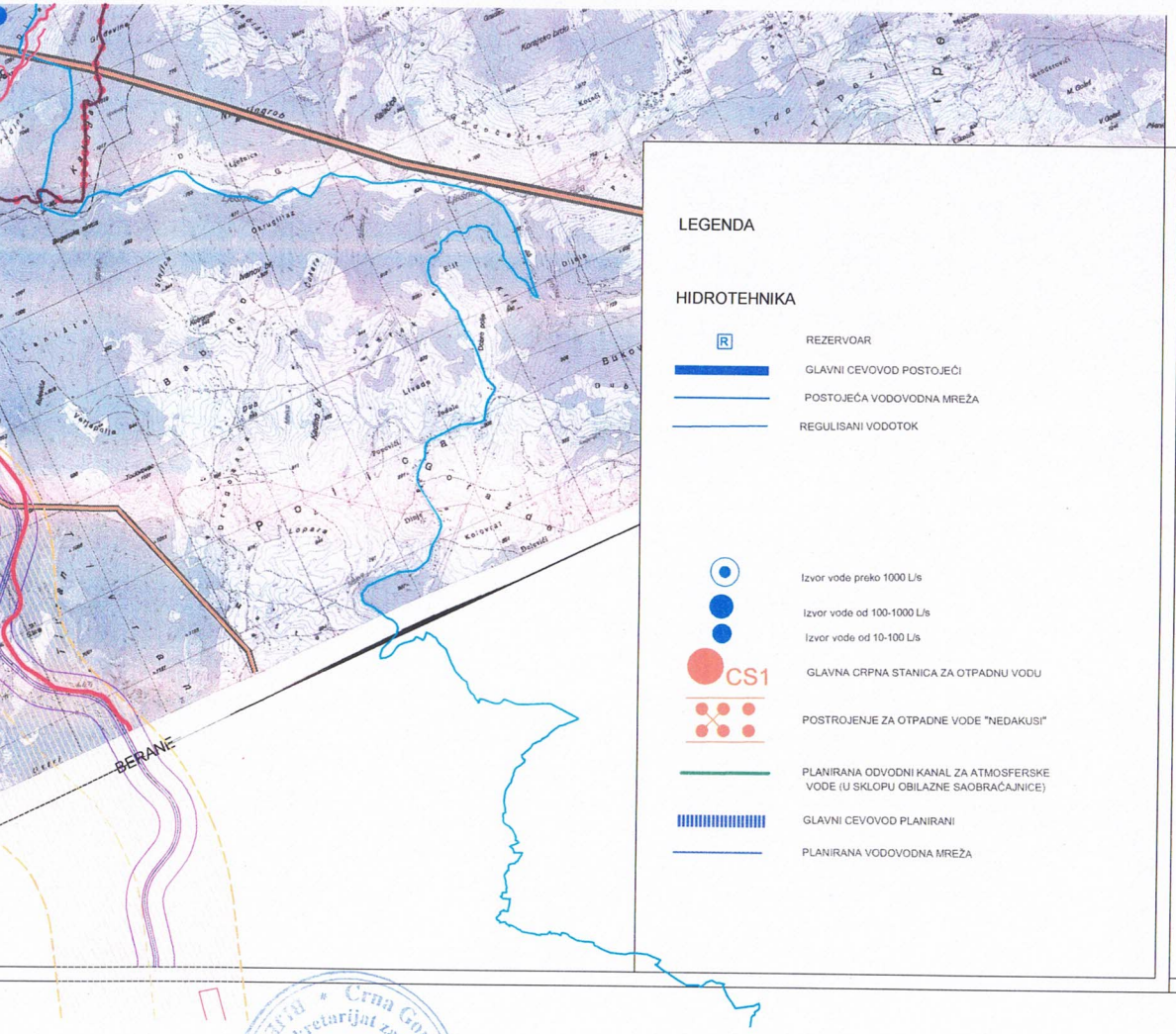

STALNI GRANIČNI PRELAZI

OSTALI PRELAZI

LEGENDA

HIDROTEHNIKA

REZERVOAR

GLAVNI CEVOVOD POSTOJEĆI

POSTOJEĆA VODOVODNA MREŽA

REGULISANI VODOTOK

Izvor vode preko 1000 L/s

Izvor vode od 100-1000 L/s

Izvor vode od 10-100 L/s

CS1 GLAVNA CRPNA STANICA ZA OTPADNU VODU

POSTROJENJE ZA OTPADNE VODE "NEDAKUSI"

PLANIRANA ODVODNI KANAL ZA ATMOSFERSKE VODE (U SKLOPU OBILAZNE SAOBRAĆAJNICE)

GLAVNI CEVOVOD PLANIRANI

PLANIRANA VODOVODNA MREŽA

PROSTORNO URBANISTIČKI PLAN OPŠTINE BIJELO POLJE

PLAN

N

LEGENDA

GRANICA ZAHVATA PUP-a

OPŠTINSKA GRANICA

DRŽAVNA GRANICA

ODLUKA O DONOŠENJU
PUP-a Bijelo Polje
BR. 02 - 728
od 06.03.2014.godine

PREDSJEDNIK SKUPŠTINE
Džemal Lušković

NARUČILAC	OPŠTINA BIJELO POLJE
NOSILAC IZRADE	MONTENEGROPROJEKT PLANET CLUSTER
PRILOG	TEHNIČKA INFRASTRUKTURA Saobraćaj, Hidrotehnika, Elektronska komunikaciona infrastruktura (Telekomunikacije) i Elektroenergetika
RUKOVODILAC TIMA	mr Jadranka Popović, dipl.ing.arh.urb. Antonio Jansana Vega, arhitekta
ODGOVORNI PLANER	Zoran Dašić, dipl.ing.grad. Nataša Novović, dipl.ing.grad. Željko Maraš, dipl.ing.el. Nada Dašić, dipl.ing.el.

datum: mart 2014.god.	R 1:25000	list br. 9

Crna Gora - Opština Bijelo Polje * Sekretarijat za planiranje i uređenje prostora * BIJELO POLJE

Crna Gora - Opština Bijelo Polje
Sekretarijat za planiranje i uređenje prostora
BIJELO POLJE

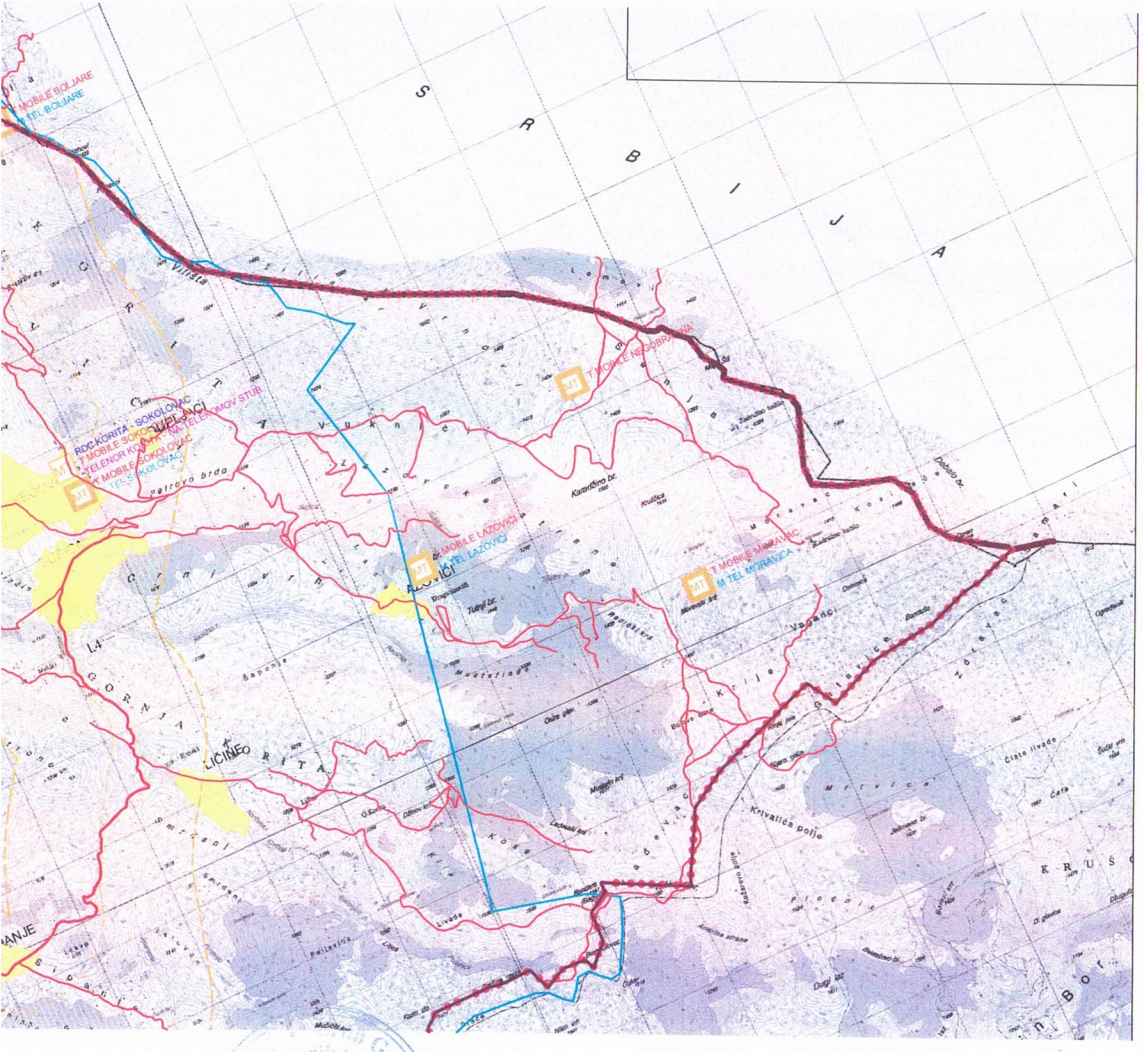

LEGENDA

TELEKOMUNIKACIJE

TC	ELEKTRONSKI KOMUNIKACIONI ČVOR CT POSTOJEĆI
MT	BAZNA STANICA MOBILNE TELEFONIJE POSTOJEĆA
MT	BAZNA STANICA MOBILNE TELEFONIJE **PLANIRANA**
	TELEKOMUNIKACIONA KANALIZACIJA SA MAGISTRALNIM OPTIČKIM KABLOM **POSTOJEĆA**
	POSTOJEĆI OPTIČKI KABAL U VLASNIŠTVU ŽICG

ELEKTROENERGETIKA

	ELEKTROVOD 400 kV
	ELEKTROVOD 220 kV
	ELEKTROVOD 110 kV
	ELEKTROVOD 110 kV PLAN
	ELEKTROVOD 35 kV
	ELEKTROVOD 35 kV PLAN
	KV VOD 35 kV PLAN
	ELEKTROVOD 35 KV UKIDANJE
TS	TS 400/110 kV
TS	TS 110/35 kV
TS	TS 35/10 kV
TS	TS 110/35 kV PLAN
TS	TS 35/10 kV PLAN
I	RASKLOPNO POSTROJENJE
	mHE PLAN

LEGENDA

SAOBRAĆAJ

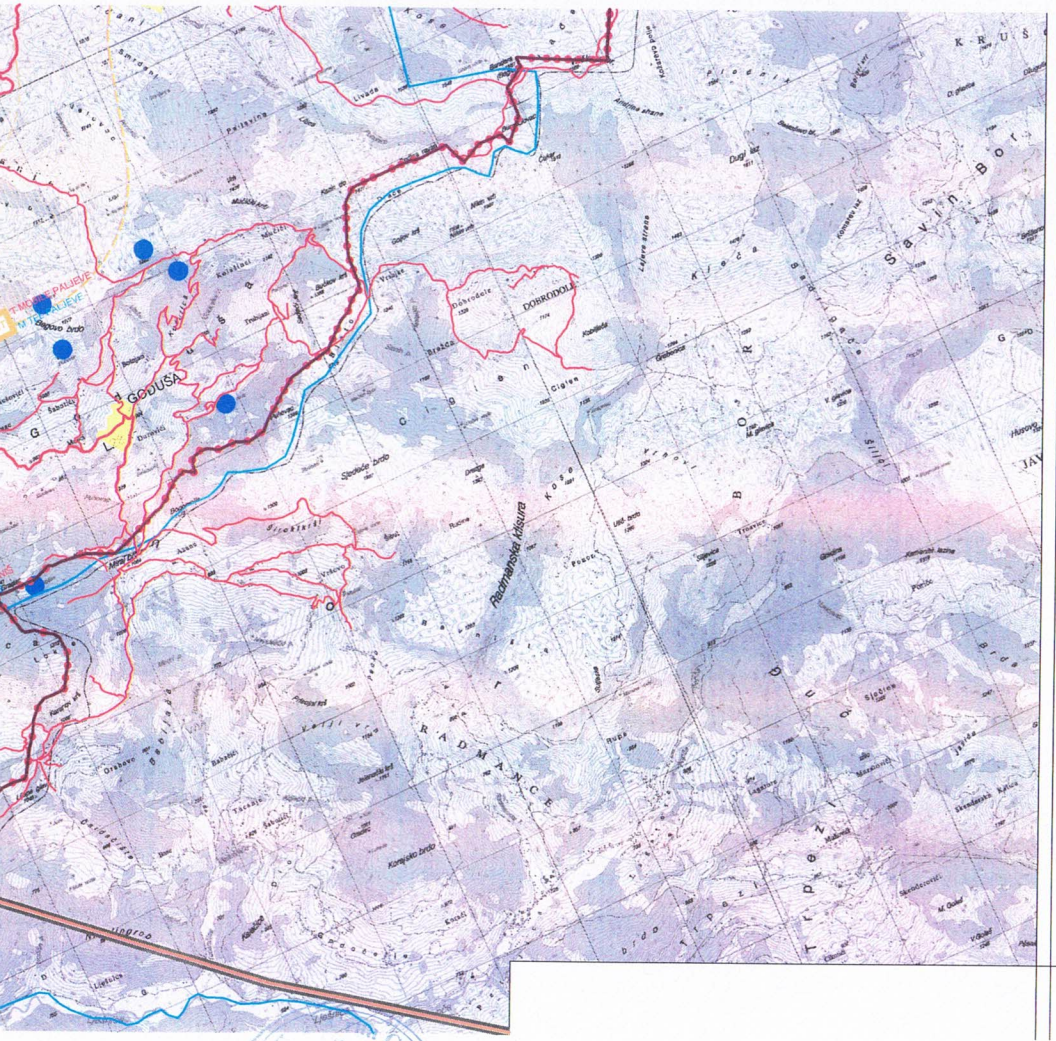

LEGENDA

SAOBRAĆAJ

- MAGISTRALNA SAOBRAĆAJNICA
- LOKALNI PUT
- VAŽNIJI PUTEVI KOJI NISU JAVNI
- ULICE U NASELJIMA
- ZAŠTITNI POJASEVI OBILAZNOG PUTA M-21 - - - 60m; - - - 25m; (član 4 i član 70 Zakon o putevima Sl.list RCG, br. 42/04)
- ŽELJEZNIČKA PRUGA BEOGRAD-BAR sa infrastrukturnim i pružnim pojasom (Zakon o željeznici Sl.list RCG, br. 27/2013)
- IDEJNO REŠENJE TRASE PRUGE PLJEVLJA-BIJELO POLJE VAR1.7(L=56.42KM)
- IDEJNO REŠENJE TRASE PRUGE BIJELO POLJE-BERANE-PEĆ VAR2.2 (L=56,89KM)
- IDEJNO REŠENJE TRASE PRUGE BIJELO POLJE-BERANE-PEĆ VAR2.3(L=55.50LM)
- KORIDOR TRASE PRUGE PLJEVLJA-BIJELO POLJE V1.7 (Š=400,0M)
- KORIDORTRASE PRUGE BIJELO POLJE-BERANE-PEĆ V2.2 i V2.3 (Š=400,0M)
- KORIDOR AUTO PUTA L=2.0KM
- ZONA UTICAJA AUTOPUTA
- ŽIČARA
- AUTOBUSKA STANICA
- ŽELJEZNIČKA STANICA
- ŽELJEZNIČKO STAJALIŠTE
- BENZINSKA STANICA
- PETLJA
- STALNI GRANIČNI PRELAZI
- OSTALI PRELAZI

Crna Gora - Opština Bijelo Polje
Sekretarijat za planiranje i uređenje prostora