URBANISTIČKO - TEHNIČKI USLOVI

1	**CRNA GORA** **Opština Bijelo Polje** **Sekretarijat za planiranje i uređenje prostora** **Br.06/4-332/24–231/2** **BijeloPolje, 29.04.2024.god.**	OPŠTINA BIJELO POLJE
2	Sekretarijat za planiranje i uređenje prostora Opštine Bijelo Polje, na osnovu člana 74 Zakona o planiranju prostora i izgradnji objekata (,,Sl. list CG" br. 64/17, 44/18, 63/18, 11/19, 82/20, 86/22, 4/23), Uredbe o povjeravanju dijela poslova Ministarstva prostornog planiranja, urbanizma i državne imovine jedinicama lokalne samouprave („Sl.list CG", br.12/24 i podnijetog zahtjeva Sekretarijata za izgradnju Opštine Bijelo Polje izdaje:	
3	**URBANISTIČKO - TEHNIČKE USLOVE** **za izradu tehničke dokumentacije**	
4	za izgradnju javne rasvjete duž dijela magistralnog puta M-5 (dionica Ribarevine – Berane) u naseljima Srđevac, Poda i Bioče u zahvatu Prostorno urbanističkog plana Opštine Bijelo Polje ("Sl.list CG-opštinski propisi", br. 7/14, „Sl.list CG", br.96/22).	
5	**PODNOSILAC ZAHTJEVA:**	Sekretarijat za izgradnju – Opština Bijelo Polje
6	**POSTOJEĆE STANJE**	
7	**PLANIRANO STANJE**	
7.1.	**Namjena parcele odnosno lokacije**	
	OSVJETLJENJE JAVNIH POVRŠINA Prostorno urbanističkim planom planirana je izgradnja javne rasvjete u sekundarnim opštinskim centrima i ostalim naseljima. Urbanističkim planovima javno osvjetljenje se dijelom definiše kao sastavni dio urbanističke cjeline tako da ga treba i izgraditi u skladu sa urbanističkim i saobraćajno-tehničkim zahtjevima, a težeći da instalacije osvjetljenja postane integralni element urbane sredine.	

	Pri planiranju osvjetljenja saobraćajnica i ostalih površina mora se osigurati minimalni osvetljaj koji će obezbjediti kretanje uz što veću sigurnost i konfor svih učesnika u noćnom saobraćaju, kao i u tome da instalacija osvjetljenja ima i svoju dekorativnu funkciju, zato se pri rješavanju uličnog osvjetljenja mora voditi računa o sve četiri osnovna mjerila kvaliteta osvetljenja: • nivo sjajnosti kolovoza • podužna i opšta ravnomernost sjajnosti • ograničavanje zaslepljivanja (smanjenje psihološkog blještanja) • vizuelno vođenje saobraćaja Spoljnu rasvjetu uraditi za saobraćajnice prema kategorizaciji saobraćajnica. Pri izradi glavnih projekata osvjetljenja saobraćajnica ulice će biti svetlotehnički klasifikovane, a na raskrsnicama svih saobraćajnica postići svjetlotehničku klasu za jedan stepen veću od samih ulica koje čine rasakrsnicu. Kod pješačkih staza i parkinga, unutar područja plana, obezbjediti srednju osvjetljenost od 20lX, uz minimalnu osvjetljenost od 7.5lx. Rasvjeta saobraćajnica definisana je u zavisnosti od kategorije saobraćajnica na sledeći način: Glavne saobraćajnice su osvjetljenje postavljanjem metalnih stubova visine 10-12m sa svjetiljkama snage prema fotometrijskom proračunu. Osvjetljenje svih internih saobraćajnica kao i parkinga, pešačkih staza i šetališta je planirano sa kandelaberskim i metalnim stubovima visine 5m sa svjetiljkom čiji je izvor svjetlosti natrijum visokog pritiska ili metalhalogenih izvora svetlosti snage prema fotometriskom proračunu. Broj svjetiljki biće određen glavnim projektima kao i tačan tip. Pri izboru stubova i svetiljki potrebno je voditi računa da se dionice ovih sobraćajnica iz područje plana ne mogu posmatrati nezavisno od ostalog dijela tih saobraćajnih pravaca. Napajanje svjetiljki je po trasi koja je naznačena za 1kV-ne kablove iz niskonaponskog polja u trafostanicama, a upravljanje (uključenje-isključenje) rasvjete je predviđeno foto ćelijom. Presek kabla za javnu rasvetu biće određen glavnim projektom na osnovu pada napona i drugih parametara. Zaštita niskog napona Mrežu niskog napona treba štititi od struja kratkog spoja sa NN visokoučinskim osiguračima, ugrađenim u NN polju pripadajuće TS 10/0.4kV. U priključnim kablovskim ormarićima zaštititi ogranke za objekte odgovarajućim osiguračima.
7.2.	**Pravila parcelacije**
	Članom 13 Pravilnika o načinu izrade i sadržini tehničke dokumentacije za građenje objekta ("Sl.list Crne Gore", br.44/18, 43/19), propisano je da tehnička dokumentacija sadrži elaborat parcelacije po planskom dokumentu ovjeren od strane organa uprave nadležnog za poslove katastra, a izuzetno za infrastrukturne objekte grafički prikaz buduće trase objekta na ažurnim katastarskim podlogama.
7.3.	**Građevinska i regulaciona linija, odnos prema susjednim parcelama**
	Kriterijumi i smjernice za izgradnju elektroenergetskih objekata Od postojećih i novoplaniranih trafo stanica se polažu niskonaponski 1kV-ni kablovi za napajanje električnom energijom potrošača tako i za osvjetljenje ulica(saobraćajnica). Presjek kablova niskonaponskih potrošača kao i ulične rasvete biće određen uslovima nadležne elektrodistributivne organizacije i glavnim projektima objekata na osnovu stvarnih jednovremenih snaga objekata. Ovim planom se predviđa da 1kV-ni razvod od trafo stanica pretripi izmene i iz vazdušne niskonaponske mreže postepeno pređe u pozemnu niskonaponsku mrežu. Način priključenja objekta kao i tip i presjk priključnih kablova za objekte biće određen od nadležnog elektrodistributivnog preduzeća i glavni projekti koji će se izrađivati za ove objekte. Niskonaponsku mrežu uraditi kablovski sa unificiranim presecima kablova, a polaganje je u zemlju na način predviđen tehničkim propisima U trotoaru ili mekom terenu predviđeno je polaganja 1kV-nih kablova. Kablovi se polažu na propisnim dubinama u prosjeku na 0.8m i pri polaganju se mora voditi računa o međusobnom rastojanju sa drugim instalacijama ili paralelnom vođenju istih.

	Pri prelasku kablova ispod saobraćajnica predviđeno je polaganje najmanje dve PVC cevi prečnika 110mm. U planu nisu naznačeni kablovi u grafičkom delu jer nisu dobijeni podaci o postojećim niskonaponskim kablovima i niskonaponskoj vazdušnoj mreži. Polaganje svih kablova izvesti prema važećim tehničkim uslovima za ovu vrstu djelatnosti. Na mjestima gdje se energetski kablovi vode paralelno ili ukrštaju sa drugim vrstama instalacija voditi računa o minimalnom rastojanju koje mora biti sledeće za razne vrste instalacija: Pri paralelnom vođenju energetskih i telekomunikacionih kablova najmanji horizontalni razmak je 0.5m za kablove 1kV,10kV, odnosno 1m za kablove 35kV.Ukrštanje energetskog i telekomunikacionog kabla vrši se na razmaku od 0.5m. Energetski kabal se polaže na većoj dubini od telekomunikacionog kabla. Ukoliko se razmaci ne mogu postići energetske kablove na tim mestim a provesti kroz cev. Pri ukrštanju energetskih kablova sa telekomunikacionim kablovima potrebno je da ugao bude što bliže pravom uglu. Ugao ukrštanja treba da bude najmanje 45 stepeni. Pri ukrštanju kablova za napone 250V najmanje vertikalno rastojanje mora da iznosi najmanje 0.3 a za veće kablove 0.5m. - Pri horizontalnom vođenju energetskog kabla sa vodovodnom ili kanalizacionom infrastrukturom(cevi) najmanji razmak iznosi 0.4m. Energetski kabl se pri ukštanju polaže iznad vodovodne ili kanalizacione cevi na najmanjem rastojanju od 0.3m. Ukoliko se ovi razmaci ne mogu postići na tim mjestima energetski kabl položiti kroz zaštitnu cijev
8	**PREPORUKE ZA SMANJENJE UTICAJA I ZAŠTITU OD ZEMLJOTRESA, KAO I DRUGE USLOVE ZA ZAŠTITU OD ELEMENTARNIH NEPOGODA I TEHNIČKO-TEHNOLOŠKIH I DRUGIH NESREĆA**
	Proračune raditi na VII (sedmi) stepen seizmičkog inteziteta po MCS skali. Objekat mora biti izgrađen prema važećim propisima za građenje u seizmičkim područjima. Mjere zaštite od seizmičkih razaranja obuhvataju sve preporuke za planiranje i projektovanje koje su iznesene u planu, a odnose se na planiranje i funkcionalni zoning, planiranje i pojektovanje infrastrukturnih sistema, lociranje i fundiranje, tj izgradnju objekata. Ove mjere su u skladu sa rezultatima i preporukama "Elaborata o seizmološkim podlogama i seizmičkoj mikroreonizaciji područja Crne Gore". Pored toga, na predmetnom području obavezno je sprovođenje inženjersko - geoloških, seizmičkih i geofizičkih ispitivanja terena na kome će se graditi novi objekti. **Uslovi za zaštitu od prirodnih i tehničko-tehnoloških nesreća:** Potrebno je da se pri izgradnji na predmetnom prostoru, skupom urbanističkih i građevinskih karakteristika zadovolje potrebe zaštite i to prije svega tako da se smanje dejstva eventualnog mogućeg razaranja objekata. Zbog toga je, pri planiranju na ovom prostoru obavezno obezbijediti mjere zaštite od elementarnih i drugih većih nepogoda. U tom smislu, sa aspekta zaštite na predmetnom području su razrađene i sprovedene mjere i dati parametri povredivosti. Kao optimalna mjera za smanjenje povredivosti, ostvaren je koncept kojim je predmetni prostor koncipiran kao urbani sistem, koji će funkcionisati u sklopu cjelokupnog naselja. **Zaštita od požara:** Tehničkom dokumentacijom predvidjeti mjere zaštite od požara shodno propisima za ovu vrstu objekata. U cilju zaštite od elementarnih nepogoda postupiti u skladu sa Zakonom o zaštiti i spašavanju ("Sl.list CG" , br.13/07, 05/08, 86/09, 32/11,54/16, 146/21) i Pravilnikom o mjerama zaštite od elementarnih nepogoda (" Sl.list RCG ", br.8/93) i Zakonu o zapaljivim tečnostima i gasovima („Službeni list CG", br.26/10 i 48/15). Prilikom izrade investiciono – tehničke dokumentacije obavezni su projekti ili elaborati zaštite od požara (i eksplozija ako se radi o objektima u kojima se definišu zone opasnosti od požara i eksplozija) planovi zaštite i spašavanja prema izrađenoj procjeni ugroženosti za svaki hazard posebno, kao i studije i procjene uticaja na životnu sredinu, te na navedeno pribave odgovarajuća mišljenja i saglasnosti u skladu sa zakonom.

	Mjere zaštite na radu: Projektant koji izrađuje projektnu dokumentaciju dužan je da shodno Zakona o zaštiti i zdravlju na radu ("Sl.list CG",br.34/14, 44/18) pri izradi tehničke dokumentacije ugradi propisane mjere zaštite na radu u skladu sa tehnološkim projektnim zadatkom. Investitor je dužan da od ovlašćene organizacije - privrednog društva za poslove zaštite na radu pribavi reviziju da je tehnička dokumentacija urađena u skladu sa propisima zaštite na radu, tehničkim propisima i standardima. Pri izgradnji objekta poslodavac koji izvodi radove dužan je izradi Elaborat o uređenju gradilišta u skladu sa aktom nadležnog ministarstva shodno članu 10 Zakona o zaštiti i zdravlju na radu.
9	**USLOVI I MJERE ZAŠTITE ŽIVOTNE SREDINE**
	Planirane intervencije treba da budu bezbjedne sa aspekta zagađenja životne sredine. Tehničkom dokumentacijom predvidjeti uslove i mjere za zaštitu životne sredine u skladu sa odredbama Zakona o procjeni uticaja na životnu sredinu („Sl.list CG", br.75/18) i Zakonom o zaštiti prirode („Službeni list CG", br.54/16, 18/19). Mišljenje br.09/4-332/24-47/58 od 09.04.2024.godine o potrebi procjene uticaja zahvata na životnu sredinu - Sekretarijat za ruralni i održivi razvoj Opštine Bijelo Polje.
10	**USLOVI ZA PEJZAŽNO OBLIKOVANJE**
	/
11	**USLOVI I MJERE ZAŠTITE NEPOKRETNIH KULTURNIH DOBARA I NJIHOVE ZAŠTIĆENE OKOLINE**
	U okviru predmetnog prostora potrebno je poštovati odredbe i metodologiju zaštite spomenika kulture koji su postavljeni u Zakonu o zaštiti kulturnih dobara („Sl.list CG 49/10, 40/11, 44/17, 18/19) posebno članovi 87 i 88. U slučaju pronalaženja nalaza od arheološkog značaja, sve radove treba prekinuti i obavjestiti Ministarstvo kulture i Upravu za zaštitu kulturnih dobara, kako bi se preduzele sve potrebne mjere za njihovu zaštitu, shodno zakonu.
12	**USLOVI ZA LICA SMANJENE POKRETLJIVOSTI I LICA SA INVALIDITETOM**
	/
13	**USLOVI ZA POSTAVLJANJE I GRADNJU POMOĆNIH OBJEKATA**
	/
14	**USLOVI ZA OBJEKTE KOJI MOGU UTICATI NA BEZBJEDNOST VAZDUŠNOG SAOBRAĆAJA**
	/
15	**USLOVI ZA OBJEKTE KOJI MOGU UTICATI NA PROMJENE U VODNOM REŽIMU**

	/
16	**MOGUĆNOST FAZNOG GRAĐENJA OBJEKTA**
	Moguća je faznost gradnje, kojom se određuje tehničko-tehnološka i funkcionalna cjelina građenja objekta, a sve u skladu sa članom 76 Zakona o planiranju prostora i izgradnji objekata („Sl.list CG“ 64/17, 44/18, 63/18, 11/19, 82/20, 86/22, 04/23).
17	**USLOVI ZA PRIKLJUČENJE NA INFRASTRUKTURU**
17.1.	**Uslovi priključenja na elektroenergetsku infrastrukturu**
	Sastavni dio ovih UTU je akt br.30-20-06-1046 od 23.04.2024.godine izdat od strane „Crnogorsko elektrodistributivnog sistema“ d.o.o Podgorica – Sektor za pristup mreži – Služba za pristup mreži Regiona 6 Bijelo Polje.
17.2.	**Uslovi priključenja na vodovodnu i kanalizacionu infrastrukturu**
	Uslovi br.709 od 16.04.2024.godine DOO Vodovod „Bistrica“ Bijelo Polje
17.3.	**Uslovi priključenja na saobraćajnu infrastrukturu**
	Saobraćajno tehnički uslovi za izradu projektne dokumentacije br.04-5053/2 od 17.04.2024.godine–Uprava za saobraćaj, Podgorica;
17.4.	**Ostali infrastrukturni uslovi**
	Prilikom izrade tehničke dokumentacije potrebno je poštovati propise koji se odnose na zaštitu i izgradnju elektronske komunikacione infrastrukture i elektronskih komunikacionih mreža, odnosno Zakon o elektronskim komunikacijama ("Sl.list CG", br.40/13, 56/13, 2/17, 49/19) i ostalih propisa koji su doneseni na osnovu njega. -sajt na kome se nalaze relevantni propisi u skladu sa kojima se obavlja izrada tehničke dokumentacije http://www.ekip.me/regulativa/; -sajt na kome Agencija objavljuje podatke o postojećem stanju elektronske komunikacione infrastrukture http://ekinfrastruktura.ekip.me/ekip.me; -adresu web portala http://ekinfrastruktura.ekip.me/ekip/login.isp; preko koga sve zainteresovane strane od Agencije za telekomunikacije i poštansku djelatnost mogu da zatraže otvaranje korisničkog naloga, kako bi pristupili georeferenciranoj bazi podataka elektronske komunikacione infrastrukture./
18	**POTREBA IZRADE GEODETSKIH, GEOLOŠKIH (GEOTEHNIČKIH, INŽENJERSKO-GEOLOŠKIH, HIDROGEOLOŠKIH, GEOMEHANIČKIH I SEIZMIČKIH) PODLOGA, KAO I VRŠENJA GEOTEHNIČKIH ISTRAŽNIH RADOVA I DRUGIH ISPITIVANJA**
	Svi objekti moraju biti izgrađeni prema važećim propisima i u skladu sa geomehaničkim ispitivanjima u zoni građenja. Prije izrade tehničke dokumentacije shodno članu 7 Zakonom o geološkim istraživanjima („Sl.list RCG“, br.28/93, 27/94, 42/94, 26/07, „Sl.list CG“, br.28/11) izraditi projekat geoloških istaživanja tla za predmetnu lokaciju i Elaborat o rezultatima izvršenih geoloških istraživanja. Meteorološki podaci: Područje opštine Bijelo Polje ima umereno kontinentalnu klimu u prostornom dolinskom dijelu. Dolinski dio karakteriše umereno topla i vlažna klima sa toplim ljetima.

Srednja godišnja temperatura iznosi 9,4 C. Najtopliji mjesec je jul sa srednjom temperaturom 19,1 C, a najhladniji mjesec je januar sa temperaturom -0,9 C. Srednja godišnja vrednost insolacije je 1 635,3 časova, srednji mjesečni maksimum je u julu mjesecu i iznosi 228,4 časova, a minimum je u decembru sa 39 časova.

Veći dio područja odlikuje se modifikovanim fluviometrijskim režimom padavina, pri čemu se maksimalne količine izlučuju u kasnoj jeseni i u prvom dijlu zime (oktobar-januar), a minimalne tokom ljeta (jun-avgust). Za područje opštine Bijelo Polje, obimnije snežne padavine karakteristične su od sredine novembra, a najintenzivnije su u razdoblju decembar-mart. Snežni pokrivač traje oko 5 meseci. Srednja godišnja suma padavina je 920mm. Srednja mjesečna suma padavina najveća je u novembru i iznosi 112,8mm, a najmanja u avgustu 55,1mm.
Na osnovu podataka mjernih stanica može se konstatovati da se relativna vlažnost vazduha u Bijelom Polju nalazi u granicama umjerene povišenosti. Relativna vlažnost vazduha je veća zimi nego ljeti. Na planinama ljeti raste sa visinom.
Srednja godišnja vrijednost vlažnosti je 77,3%, maksimum je u decembru 84,1%, dok je minimum u julu 72,6%. U B.Polju su izrazitije zastupljeni vjetrovi iz jugozapadnog, jugoistočnog i sjeveroistočnog pravca jer se tim pravcima pruža dolina Lima i njene pritoke s jedne i bjelopoljska kotlina sa druge strane. U vrijeme duvanja zapadnih i sjeverozapadnih vjetrova ima dosta padavina, a za vrijeme juga temperature vazduha rastu.

19	**POTREBA IZRADE URBANISTIČKOG PROJEKTA**
	/

20	**ZA ZGRADE URBANISTIČKO-TEHNIČKI USLOVI SADRŽE I URBANISTIČKE PARAMETRE**	
	Oznaka urbanističke parcele	/
	Površina urbanističke parcele	/
	Maksimalni indeks zauzetosti	/
	Maksimalni indeks izgrađenosti	/
	Bruto građevinska površina objekata (max BGP)	/
	Maksimalna spratnost objekata	/
	Maksimalna visinska kota objekta	/
	Parametri za parkiranje odnosno garažiranje vozila	/
	Smjernice za oblikovanje i materijalizaciju, posebno u odnosu na ambijentalna svojstva područja	/
	Uslovi za unapređenje energetske efikasnosti	/

21	**DOSTAVLJENO:** -Podnosiocu zahtjeva -Direktoratu za inspekcijski nadzor i licenciranje -U spise predmeta -a/a	
22	**OBRAĐIVAČI URBANISTIČKO-TEHNIČKIH USLOVA:**	
	Aleksandra Bošković	A. Bošković
23	**OVLAŠĆENO SLUŽBENO LICE:**	Haris Šahman
24	**M.P.**	**potpis ovlašćenog službenog lica**
25	**PRILOZI**	
	- Grafički prilozi iz planskog dokumenta u digitalnoj formi - List nepokretnosti i kopija katastarskog plana	Akt br.30-20-06-1046 od 23.04.2024.godine izdat od strane „Crnogorsko elektrodistributivnog sistema“ d.o.o Podgorica – Sektor za pristup mreži – Služba za pristup mreži Regiona 6 Bijelo Polje; Saobraćajno tehnički uslovi br.04-5053/2 od 17.04.2024.godine – Uprave za saobraćaj Podgorica; Mišljenje br.09/4-332/24-47/58 od 09.04.2024.godine o potrebi procjene uticaja zahvata na životnu sredinu - Sekretarijata za ruralni i održivi razvoj Opštine Bijelo Polje; Uslovi br.709 od 16.04.2024.godine DOO Vodovod „Bistrica“ Bijelo Polje;

Crna Gora - Opština Bijelo Polje - Sekretarijat za planiranje i uređenje prostora - BIJELO POLJE

Crna Gora
Uprava za saobraćaj

Adresa: IV Proleterske br. 19,
81000 Podgorica, Crna Gora
tel: +382 20 655 052
fax: +382 20 655 359

Crna Gora
Opština Bijelo Polje
Pisarnica: Služba za zajedničke poslove

Primljeno: 19.04.2024				
Organizacioni jedinica	Identitetni broj	Redni broj	Prilog	Vrijednost
UP 06	332/24	231/8		

Broj:04-5053/2
Podgorica, 17.04.2024.godine

OPŠTINA BIJELO POLJE
Sekretarijat za planiranje i uređenje prostora

PREDMET: saobraćajno – tehnički uslovi za izradu projektne dokumentacije za javnu rasvjetu (dionica magistralnog puta)

OBJEKAT: Javna rasvjeta na dijela magistralnog puta M-5 dionica kroz naselja Srđevac, Poda i Bioča

Uprava za saobraćaj, rješavajući po zahtjevu opštine Bijelo Polje – **Sekretarijat za planiranje i uređenje prostora** br.06/4-332/23-231/4 od 05.04.2024.godine., zaveden u Upravi za saobraćaj br. 04-5053/1 od 08.04.2024.godine, radi propisivanja saobraćajno - tehničkih uslova za izradu tehničke dokumentacije za objekata od opšteg interesa - **Javna rasvjeta na dijela magistralnog puta M-5 dionica kroz naselja Srđevac, Poda i Bioča** , a shodno članu 74 Zakona o planiranju prostora i izgradnji objekata („SL.list" br.64/17, 44/18, 63/18, 11/19, 82/20 i 86/22) i člana 17 Zakona o putevima (Sl.List CG" br. 82/20 i 140/22) izdaje sljedeće;

SAOBRAĆAJNO - TEHNIČKE USLOVE ZA IZRADU PROJEKTNE DOKUMENTACIJE

1. **Opšti saobraćajno – tehnički uslovi**

Uprava za saobraćaja izvodi radove na rekostrukciji dionice magistralnog puta, uz koji je planirana izrada projektne dokumentacije za objekat - **Javna rasvjeta na dijela magistralnog puta M-5 dionica kroz naselja Srđevac, Poda i Bioča. Sve aktivnosti na izradi projekta Javna rasvjeta na dijelu magistralnog puta trebaju biti uklopljene/upodobljene sa projektom rekonstrukcije dionice magistralnog puta koji Vam dostavljamo u prilogu.**

2. **Posebni saobraćajno – tehnički uslovi**

Radi se o postojećem objektu – magistralnom putu koji se rekonstruiše pa u cilju racionalnosti i povećanja bezbjednosti kako pješačkog tako i kolskog saobraćaja na predmetnoj dionici magistralnog puta prijekat rasvjete upodobiti sa projektom rekonstrukcije. Javna rasvjeta nije preporučljiva za dionice magistralnog puta gdje nema trotoara.
Stubove javne rasvjete pozicionira sa spoljašnje strane trotoara tako da slobodan prostor na trotoaru u kontinitetu bude minimum 0,9m kako bi trotoar imao funkciju za koju je i namijenjen a ne da korisnik trotoara prilikom prolaska pored stuba mora da koristi kolovoz magistralnog puta.
Trasa kablova za napajanje stubova treba da bude izvan kolovoznih traka magistralnog puta u zemljištu sa spoljašnje strane trotoara.
Projektnu dokumentaciju – Glavni projekat - **Javna rasvjeta na dijela magistralnog puta M-5 dionica kroz naselja Srđevac, Poda i Bioča** urađenu u skladu sa gore propisnim uslovima, važećim propisima i standardima sa izvještajem o izvršenoj tehničkoj kontroli (izvještaj o reviziji) dostaviti Upravi za saobraćaj radi izdavanja saobraćajne saglasnosti.

OBRADILI:
Radojica Poleksić, dipl.ing.građ.

Marko Spahić, građ.teh.
M. Spahić

DIREKTOR;
Radomir Vuksanović
R. Vuksanović

Crna Gora Uprava za saobraćaj Podgorica

DOSTAVLJENO;
-Naslovu x2
-U spise predmeta
-Arhivi

Crna Gora
OPŠTINA BIJELO POLJE
Sekretarijat za ruralni i održivi razvoj

Adresa:Ul.Nedeljka Merdovića bb , 84000 Bijelo Polje
Telefon: +382(0)50/484-805
www.bijelopolje.co.me

Crna Gora
OPŠTINA BIJELO POLJE
16.04.2024
UP I 06/4 332/24-231/7

Broj: 09/4-332/24- 47/58
Datum: 09.04.2024.godine

SEKRETARIJAT ZA PLANIRANJE I UREĐENJE PROSTORA

Veza: akt br. 06/4-332/24- 231/6

ovdje

Shodno zahtjevu, broj i datum gore navedeni, kojim se trazi mišljenje o potrebi pokretanja postupka procjene uticaja na životnu sredinu **za IZGRADNJU JAVNE RASVJETE duž dijela magistralnog puta M-5 (dionica Ribarevine- Berane) u naseljima Srđevac, Poda i Bioča, u zahvatuProstorno urbanističkog plana opštine Bijelo Polje,** a u predmetu Sekretarijata za izgradnju Opštine Bijelo Polje, Sekretarijat za ruralni i odrzivi razvoj, shodno članu 10 Zakona o procjeni uticaja na životnu sredinu („Sl.list CG", br. 75/18) i Uredbe o projektima za koje se vrši procjena uticaja na životnu sredinu („Sl.list RCG",br.20/07 i „Sl.list CG", br.47/13, 27/13 i 37/18), daje

MISLJENJE

da za dati projekat **NIJE potrebno pokrenuti postupak odlučivanja izrade elaborata** procjene uticaja na životnu sredinu.

Ovlašćeno službeno lice
Danijela Lazarević
Dlazarević

VD Sekretara
Armin Sijarić
Armin

Kontakt osoba: Danijela Lazarević
Telefon: +382(0)50/484-805
E-mail:odrzivirazvoj@bijelopolje.co.me

D.o.o
VODOVOD "BISTRICA"
Bijelo Polje

Mula Dizdarevića 8 , 84000 Bijelo Polje
Tel/ 050/432-239, Fax: 050/432-120,
Korisnicka služba: 050/431-006
e-mail: vodovodbp@t-com.me
PIB: 02004011, PDV: 70/31-00424-6,
Šifra djelatnosti 41000

CKB banka: 510-2196-48 , Hipotekarna banka : 520-13821-31, Atlas banka: 505-96494-37, Prva banka : 535-5787-81

OPŠTINA BIJELO POLJE
SEKRETARIJAT ZA PLANIRANJE I UREĐENJE PROSTORA
Ul. Slobode bb
84000 BIJELO POLJE

Datum: 16.04.2024.god.
Djelovodni broj: 709

Na osnovu Zakona o planiranju prostora i izgradnji objekata, član 74., a rješavajući po zahtjevu ***Sekretarijat za izgradnju, Opštine Bijelo Polje*** *D.O.O. Vodovod „BISTRICA", Bijelo Polje* ***izdaje uslove za izradu tehničke dokumentacije za izgradnju javne rasvjete duž dijela magistralnog puta M-5 (dionica Ribarevine – Berane) u naseljima Srđevac, Poda i Bioče.***

U vezi Vašeg zahtjeva za izdavanje **uslova, *br. 06/4-332/24-231/5 od 05.04.2024.godine***, dostavljamo Vam uslove za izgradnju objekata infrastrukture.

Crna Gora
Opština Bijelo Polje
Pisarnica Služba za zajedničke poslove

Primljeno: 17.04.2024				
Organizaciona jedinica	Jedinstveni klas. znak	Redni broj	Prilog	Vrijednost
06	332/24	231/7		

Vodovodna mreža ne postoji na predmetnom području.

Fekalna kanalizacija ne postoji na predmetnom području.

Tehnička obrada

Tomović Radoš dipl.inž. građ.

M.P.

D.O.O. VODOVOD „BISTRICA"
Bijelo Polje
Tehnički rukovodilac,

Marko Bulatović, dipl. inž. građ.

Crna Gora
Opština Bijelo Polje
Uprava za zajedničke poslove
24. 04. 2024
UP 06 532/24 234/9

CEDIS
Crnogorski elektrodistributivni sistem

Broj: 30-20-06-066
Od: 23.4.2024.godine

Obrazac broj 2

Sekretarijat za planiranje i uređenje prostora
ulica Slobode bb, Bijelo Polje

Na osnovu člana 72 Pravila za funkcionisanje distributivnog sistema električne energije ("Službeni list Crne Gore", br. 72/22), Ovlašćenja broj 10-10-45721/6 od 16.12.2022. godine u postupku rješavanja po zahtjevu za izdavanje tehničkih uslova za priključenje na distributivni sistem električne energije broj 30-20-06-875 od 09.04.2024.godine,podnijet od strane Sekretarijata za planiranje i uređenje prostora iz Bijelog Polja u ime Sekretarijata za izgradnju Opštine Bijelo Polje iz Bijelog Polja, DOO "Crnogorski elektrodistributivni sistem" Podgorica, podnosi

Z A H T J E V
za dopunu

Uvidom u Vaš zahtjev broj 30-20-06-875 od 09.04.2024.godine, utvrđeno je da nijeste dostavili sve potrebne podatke, neophodne za izdavanje tehničkih uslova za priključenje na distributivni sistem električne energije budućeg objekta javne rasvjete duž magistralnog puta M-5, dionica Ribarevine-Berane, u naseljima Srđevac, Poda i Bioča.
S tim u vezi, potrebno je da, u roku od 3 dana od dana od prijema ovog zahtjeva CEDIS-u, Sektoru za pristup mreži, Službi za pristup mreži Regiona 6, dostavite:

1) **potrebe u snazi (podatak o jednovremenoj vršnoj snazi i broju mjernih mjesta za predmetni objekat);**

Takođe vas informišemo da prije početka građenja investitor je u obavezi da pribavi katastar podzemnih i nadzemnih instalacija a njihovo eventualno izmještanje pada na teret Investitora (kako kroz ovaj zahtjev tražite i dostavljanje katastra naše elektroenergetske infrastrukture, isti smo proslijedili nadležnoj Službi, koja će Vas naknadno obavijestiti o tome).
Ukoliko se predmetni objekat gradi u zoni postojeće elektroenergetske infrastrukture, neophodno je uraditi Elaborat usklađenosti planiranog objekta sa njom.

Konačno Vas informišemo, da ukoliko ne postupite po ovom zahtjevu i u ostavljenom roku ne otklonite nedostatke, CEDIS neće biti u mogućnosti da izda tražene tehničke uslove za priključenje na distributivni sistem električne energije.

Zahtjev obradila:
Glavni inženjer u Službi za pristup mreži Regiona 6
Violeta Knežević,dipl.el.ing.
.....

Crnogorski elektrodistributivni sistem
Sektor za pristup mreži
Šef Službe za pristup mreži Regiona6,
Miloš Marić,dipl. ing.el.
.....

Dostaviti:
- *Podnosiocu zahtjeva : **Sekretarijat za planiranje i uređenje prostora, ulica Slobode bb, Bijelo Polje***
- *Sektoru za pristup mreži - Službi za pristup mreži Regiona 6*
- *a/a*

Društvo sa ograničenom odgovornošću "Crnogorski elektrodistributivni sistem" Podgori
Ul. Ivana Milutinovića br.12 81000 Podgorica
Telefon: +382 20 408 400 Faks: +382 20 408 413 e-mail: info@cedis.me www.cedis.me
PIB: 03099873 PDV: 30/31-16162-1
Broj žiro računa:
CKB BANKA 510-1714-39 HIPOTEKARNA BANKA 520-22559-07 ERSTE BANKA 540-8573-34 PR1

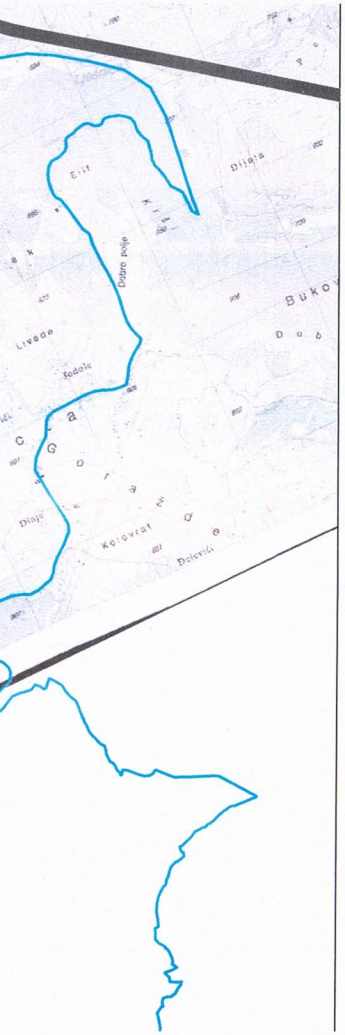

SIMBOLI :

- AUTOBUSKA STANICA
- ŽELJEZNIČKA STANICA
- ŽELJEZNIČKO STAJALIŠTE
- BENZINSKA STANICA
- PETLJA
- STALNI GRANIČNI PRELAZI
- OSTALI PRELAZI
- PREKOGRANIČNA SARADNJA
- HELIODROM
- PLANIRANO ODLAGALIŠTE OTPADA
- KONCESIONA PODRUČJA
- LEŽIŠTA MINERALNIH SIROVINA (šljunak,pijesak,građevinski kamen,bigar i mineralne vode)
- ŽIČARA
- TS 400/100kV
- TS 110/35kV
- TS 35/10kV
- TS 110/35kV PLAN
- TS 35/10kV PLAN
- Rasklopno postrojenje
- mHE PLAN

PROSTORNO- URBANISTIČKI PLAN OPŠTINE BIJELO POLJE

PLAN

Legenda

- Granica PUP-a
- Opštinska granica
- Državna granica

ODLUKA O DONOŠENJU
PUP-a Bijelo Polje
BR. 02 - 728
od 06.03.2014.godine

PREDSJEDNIK SKUPŠTINE
Džemal Ljušković

NARUČILAC	OPŠTINA BIJELO POLJE
NOSILAC IZRADE	MONTENEGROPROJEKT PLANET CLUSTER
PRILOG	NAMJENA POVRŠINA
RUKOVODILAC TIMA	mr Jadranka Popović ,dipl.ing.arh.urb. Antonio Jansana Vega, arhitekta
ODGOVORNI	Svetlana Cidanić, dipl.geod.planer

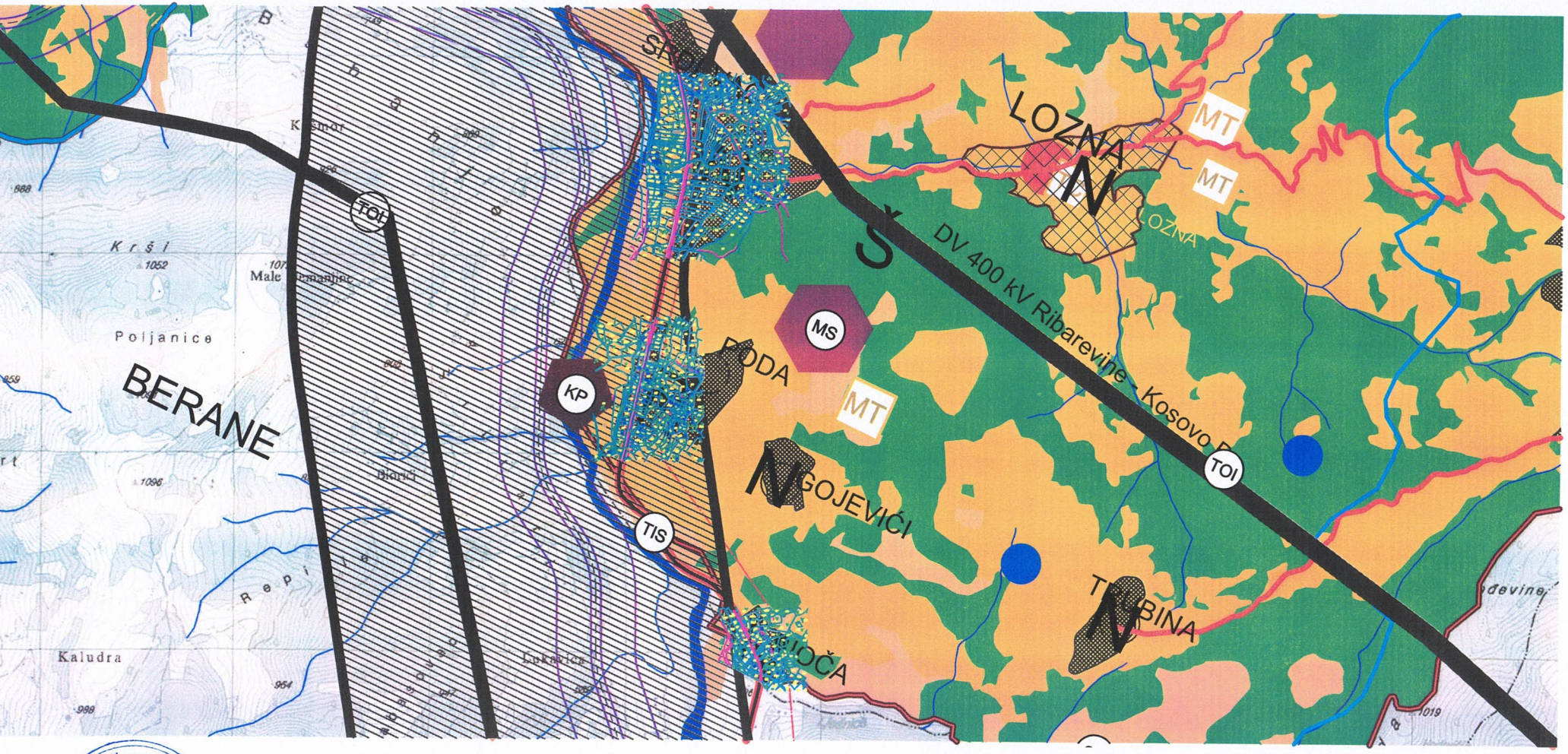

Crna Gora - Opština Bijelo Polje
Sekretarijat za planiranje i uređenje prostora
BIJELO POLJE

LEGENDA :

N — POVRŠINE NASELJA za koje je predviđena generalna urbanistička razrad

N — Površine ostalih naselja

IGZ — Izdvojeno gradjevinsko zemljište

Poljoprivredne površine

Šumske površine

Ostale prirodne površine

Vodene površine

Zaštićena područja

Površine i koridori saobraćajne infrastrukture

Površine i koridori ostale infrastrukture

MREŽA NASELJA:

Centar regionalnog značaja

Opštinski centar

Lokalni centar

Sekundarni lokalni centar

Ostala naselja

DPP — Detaljni prostorni plan auto puta Bar-Boljari (zona uticaja auto puta)

PPPN — Prostorni plan posebne namjene Bjelasica-Komovi

SIMBOLI:

- AUTOBUSKA STANICA
- ŽELJEZNIČKA STANICA
- ŽELJEZNIČKO STAJALIŠTE
- BENZINSKA STANICA
- PETLJA
- STALNI GRANIČNI PRELAZI
- OSTALI PRELAZI
- PREKOGRANIČNA SARADNJA
- PLANINSKI VRHOVI
- PEĆINE
- SAKRALNA ARHITEKTURA
- INŽINJERSKA ARHITEKTURA
- PLANIRANO ODLAGALIŠTE OTPADA
- KONCESIONA PODRUČJA
- HELIODROM

Predlog lokacija za regionalnu deponiju čvrstog otpada, deponiju građevinskog otpada i otpada životinjskog porijekla

- Planirana deponija "Čelinska kosa " KO Majstorovina
- Lokacija na kat.par.252/1 KO Majstorovina
- Postojeće odlagalište Kumanica - kat.par.1 KO Dobrakovo
- Lokacija na kat.parc.534 KO Zaton
- Lokacija Ramčina dio kat.parc.1728 KO Fernića Krš
- Lokacija "Goja" dio kat.parc.2/2 KO Metanjac -deponija za građevinski otpad

REZERVAT DIVLJAČI

ORJENTACIONA GRANICA KONKURSA

PROSTORNO URBANISTIČKI PLAN OPŠTINE BIJELO POLJE

PLAN

LEGENDA

MREŽA NASELJA:

- CENTAR REGIONALNOG ZNAČAJA
- OPŠTINSKI CENTAR
- LOKALNI CENTAR
- SEKUNDARNI LOKALNI CENTAR
- OSTALA NASELJA
- IZDVOJENO GRADJEVINSKO ZEMLJIŠTE
- GRANICA PUP-A
- OPŠTINSKA GRANICA
- DRŽAVNA GRANICA

NARUČILAC	OPŠTINA BIJELO POLJE		
NOSILAC IZRADE	MONTENEGROPROJEKT	PLANET CLUSTER	
PRILOG	REŽIM UREDJENJA		
RUKOVODILAC TIMA	mr Jadranka Popović ,dipl.ing.arh.urb. Antonio Jansana Vega, arhitekta		
ODGOVORNI PLANER	Ojdanić Svetlana,dipl.prost.planer		
datum:mart 2014.god.	R 1:25000	list br.4	

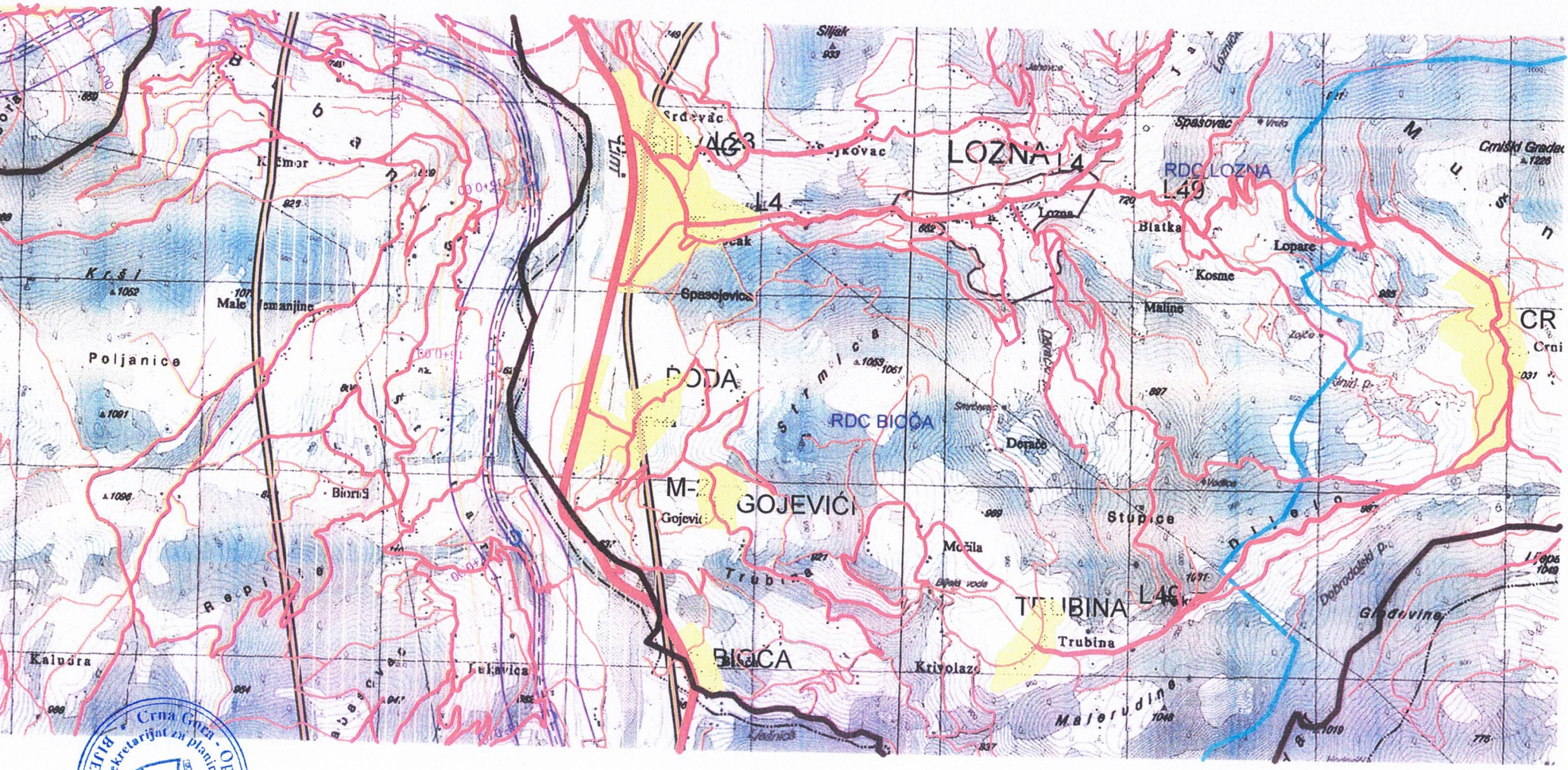

Crna Gora
Opština Bijelo Polje
Sekretarijat za planiranje i uređenje prostora
BIJELO POLJE

SAOBRAĆAJ

- MAGISTRALNA SAOBRAĆAJNICA
- LOKALNI PUT
- VAŽNIJI PUTEVI KOJI NISU JAVNI
- ULICE U NASELJIMA
- ZAŠTITNI POJASEVI OBILAZNOG PUTA M-21 - - - 60m; - - - 25m; (član 4 i član 70 Zakon o putevima Sl.list RCG, br. 42/04)
- ŽELJEZNIČKA PRUGA BEOGRAD-BAR sa infrastrukturnim i pružnim pojasom (Zakon o željeznici Sl.list RCG, br. 27/2013)
- IDEJNO REŠENJE TRASE PRUGE PLJEVLJA-BIJELO POLJE VAR1.7(L=56.42KM)
- IDEJNO REŠENJE TRASE PRUGE BIJELO POLJE-BERANE-PEĆ VAR2.2 (L=56,89KM)
- IDEJNO REŠENJE TRASE PRUGE BIJELO POLJE-BERANE-PEĆ VAR2.3(L=55.50LM)
- KORIDOR TRASE PRUGE PLJEVLJA-BIJELO POLJE V1.7 (Š=400,0M)
- KORIDORTRASE PRUGE BIJELO POLJE-BERANE-PEĆ V2.2 i V2.3 (Š=400,0M)
- KORIDOR AUTO PUTA L=2.0KM
- ZONA UTICAJA AUTOPUTA
- ŽIČARA

PLANSKI DOKUMENTI I STUDIJE

DPP	DETALJNI PROSTORNI PLAN
PPPN	PROSTORNI PLAN POSEBNE NAMJENE
DSL	DRŽAVNA STUDIJA LOKACIJE
DUP	DETALJNI URBANISTIČKI PLAN
LSL	LOKALNA STUDIJA LOKACIJE
UP	URBANISTIČKI PROJEKAT
ST	IZRADA STUDIJE

ZELENI POJAS U CRNOJ GORI
-Nacionalni biokoridor

LEGENDA

GRANICE GENERALNE URBANISTIČKE RAZRADE

1 Bijelo Polje
2 Pavino Polje
3 Tomaševo
4 Zaton
5 Lozna
6 Kanje
7 Bistrica

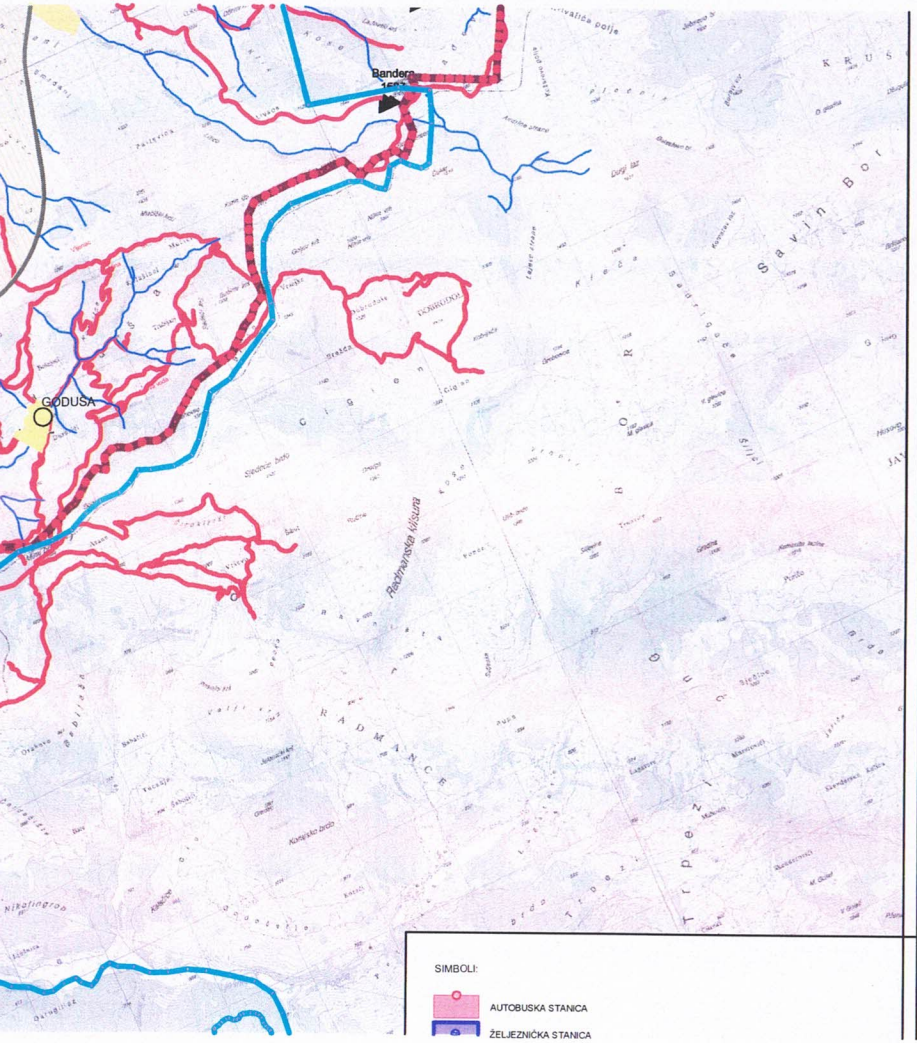
Bandera
GODUŠA
Savin Bor
Radmanska klisura
RADMANCA
Kosovo
Kosovo Polje
Kosovo Polje
Kosovo Polje

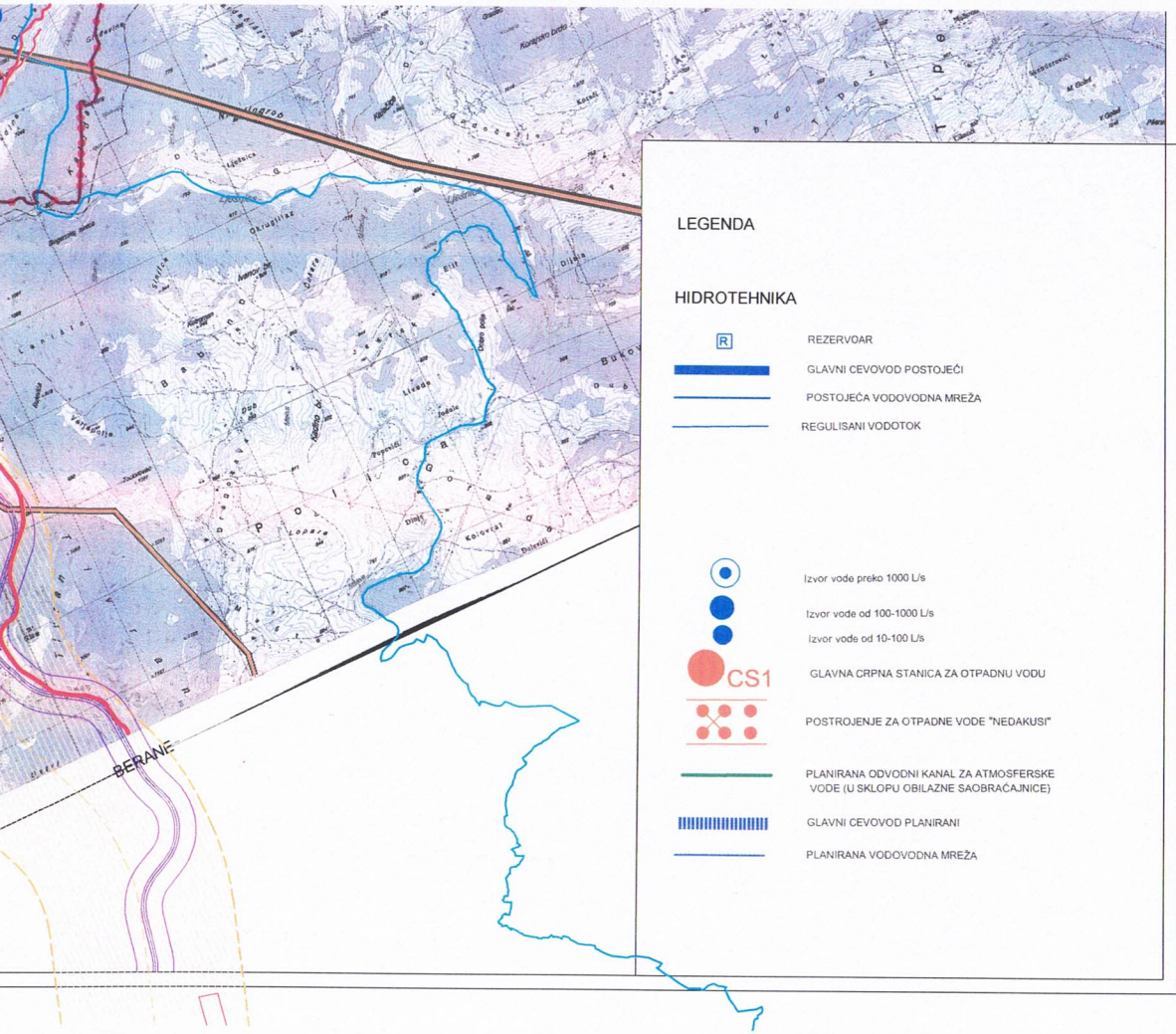

STALNI GRANIČNI PRELAZI

OSTALI PRELAZI

LEGENDA

HIDROTEHNIKA

R REZERVOAR

GLAVNI CEVOVOD POSTOJEĆI

POSTOJEĆA VODOVODNA MREŽA

REGULISANI VODOTOK

Izvor vode preko 1000 L/s

Izvor vode od 100-1000 L/s

Izvor vode od 10-100 L/s

CS1 GLAVNA CRPNA STANICA ZA OTPADNU VODU

POSTROJENJE ZA OTPADNE VODE "NEDAKUSI"

PLANIRANA ODVODNI KANAL ZA ATMOSFERSKE VODE (U SKLOPU OBILAZNE SAOBRAĆAJNICE)

GLAVNI CEVOVOD PLANIRANI

PLANIRANA VODOVODNA MREŽA

PROSTORNO URBANISTIČKI PLAN OPŠTINE BIJELO POLJE

PLAN

LEGENDA

GRANICA ZAHVATA PUP-a

OPŠTINSKA GRANICA

DRŽAVNA GRANICA

ODLUKA O DONOŠENJU PUP-a Bijelo Polje broj: 02 - 728 od 06.03.2014.godine

PREDSJEDNIK SKUPŠTINE Dženal Ljušković

NARUČILAC	OPŠTINA BIJELO POLJE		
NOSILAC IZRADE	MONTENEGROPROJEKT	PLANET CLUSTER	
PRILOG	TEHNIČKA INFRASTRUKTURA Saobraćaj, Hidrotehnika, Elektronska komunikaciona infrastruktura (Telekomunikacije) i Elektroenergetika		
RUKOVODILAC TIMA	mr Jadranka Popović, dipl.ing.arh.urb. Antonio Jansana Vega, arhitekta		
ODGOVORNI PLANER	Zoran Dašić, dipl.ing.grad. Nataša Novović, dipl.ing.grad. Željko Maraš, dipl.ing.el. Nada Dašić, dipl.ing.el.		
datum: mart 2014.god.		R 1:25000	list br. 9

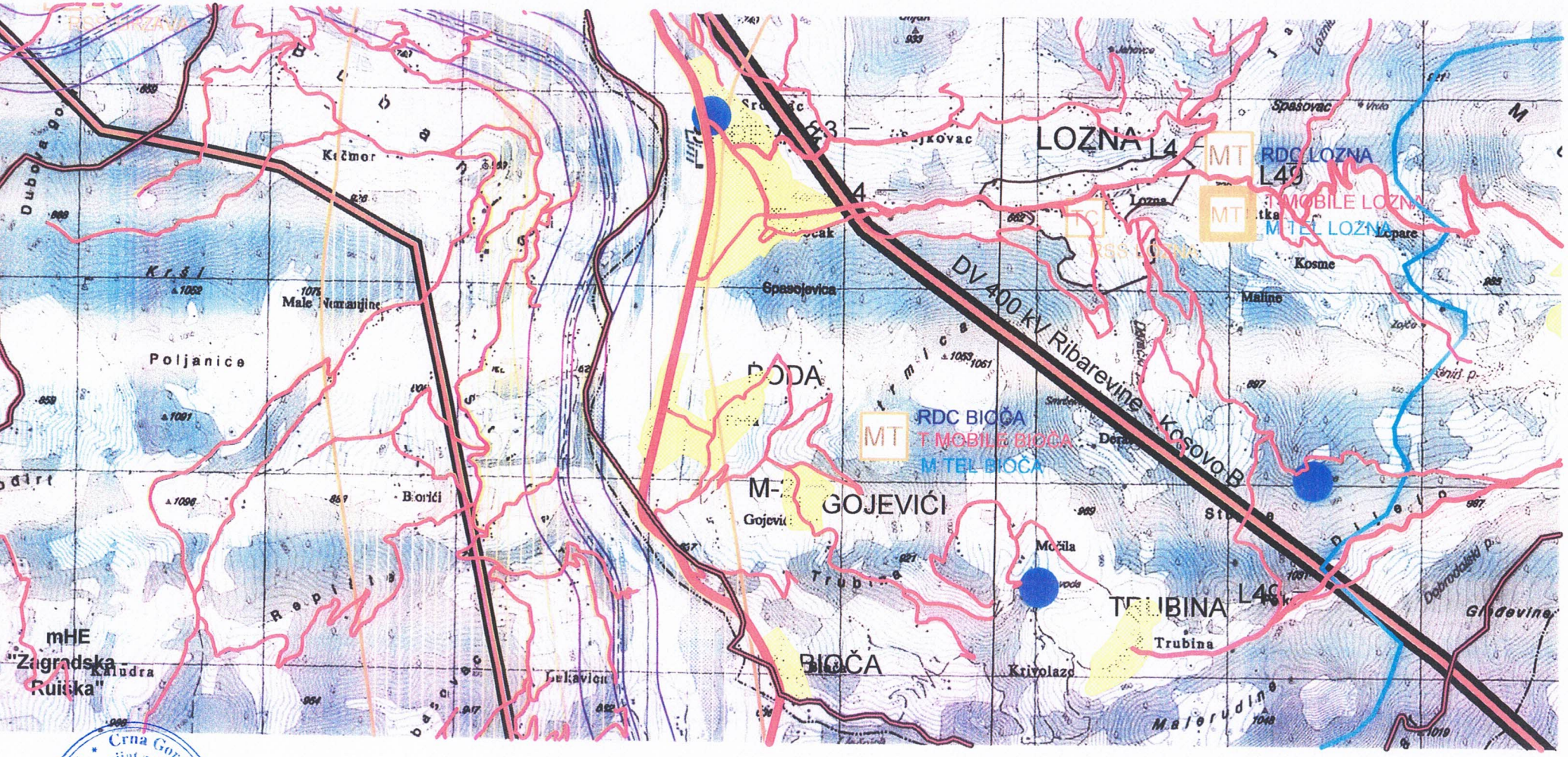
LOZNA
L49
MT
RDC LOZNA
T MOBILE LOZNA
M TEL LOZNA
TC
PSS LOZNA
DV 400 kV Ribarevine - Kosovo B
BODA
MT
RDC BIOČA
T MOBILE BIOČA
M TEL BIOČA
GOJEVIĆI
TRUBINA
L46
BIOČA
mHE
"Zagradska -
Ruitka"
Kučmor
Male Nenanjine
Poljanice
Krsi
Spasojevica
Spasovac
Kosme
Maline
Lopare
Močila
Trubina
Krivolazo
Malerudine
Gradevina
Dobrodošlu p.
Dileto
Lekavica
Kaludra
Borici
Repište
Dubolago
Crna Gora - Opština Bijelo Polje
Sekretarijat za planiranje i uređenje prostora
BIJELO POLJE

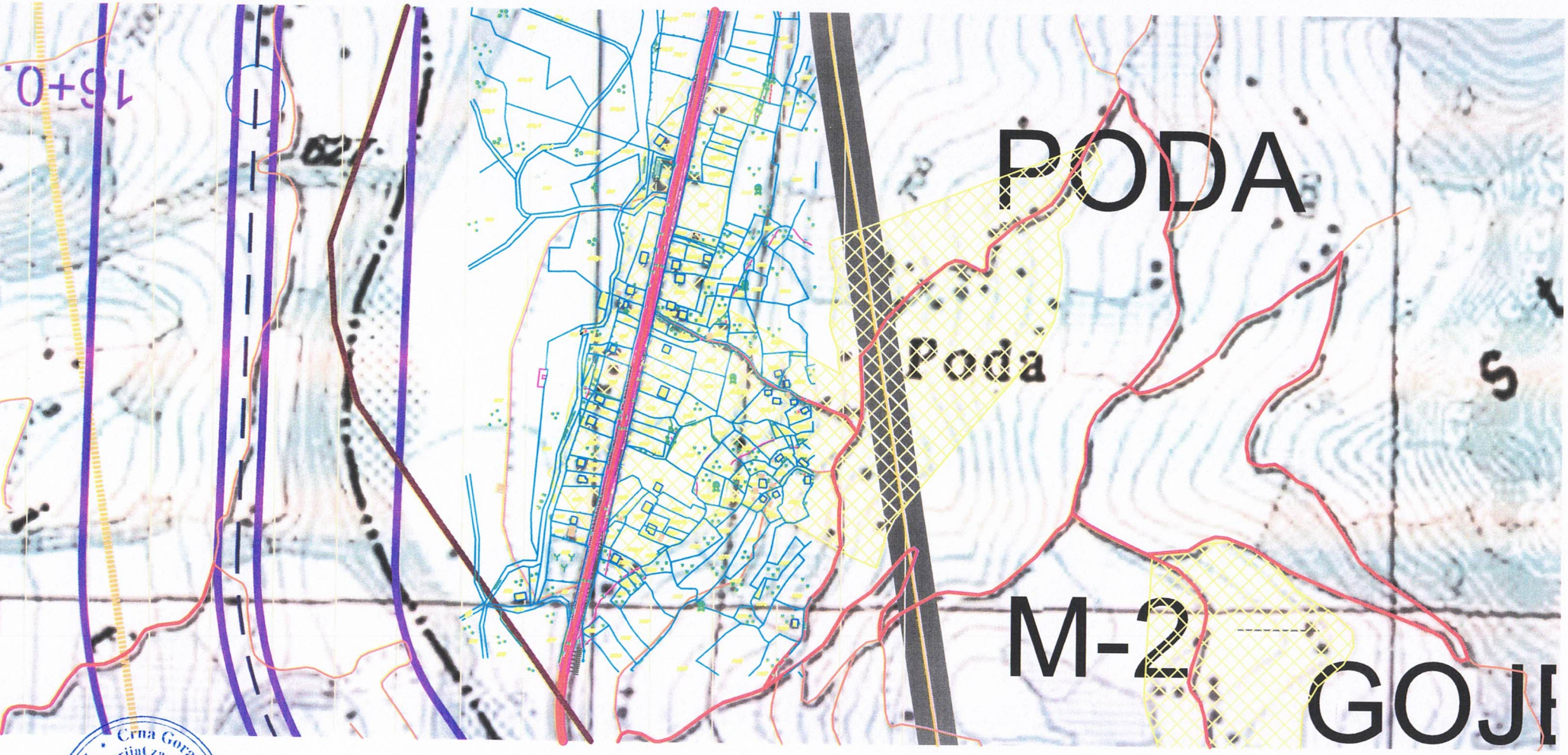

Crna Gora - Opština Bijelo Polje
Sekretarijat za planiranje i uređenje prostora
BIJELO POLJE

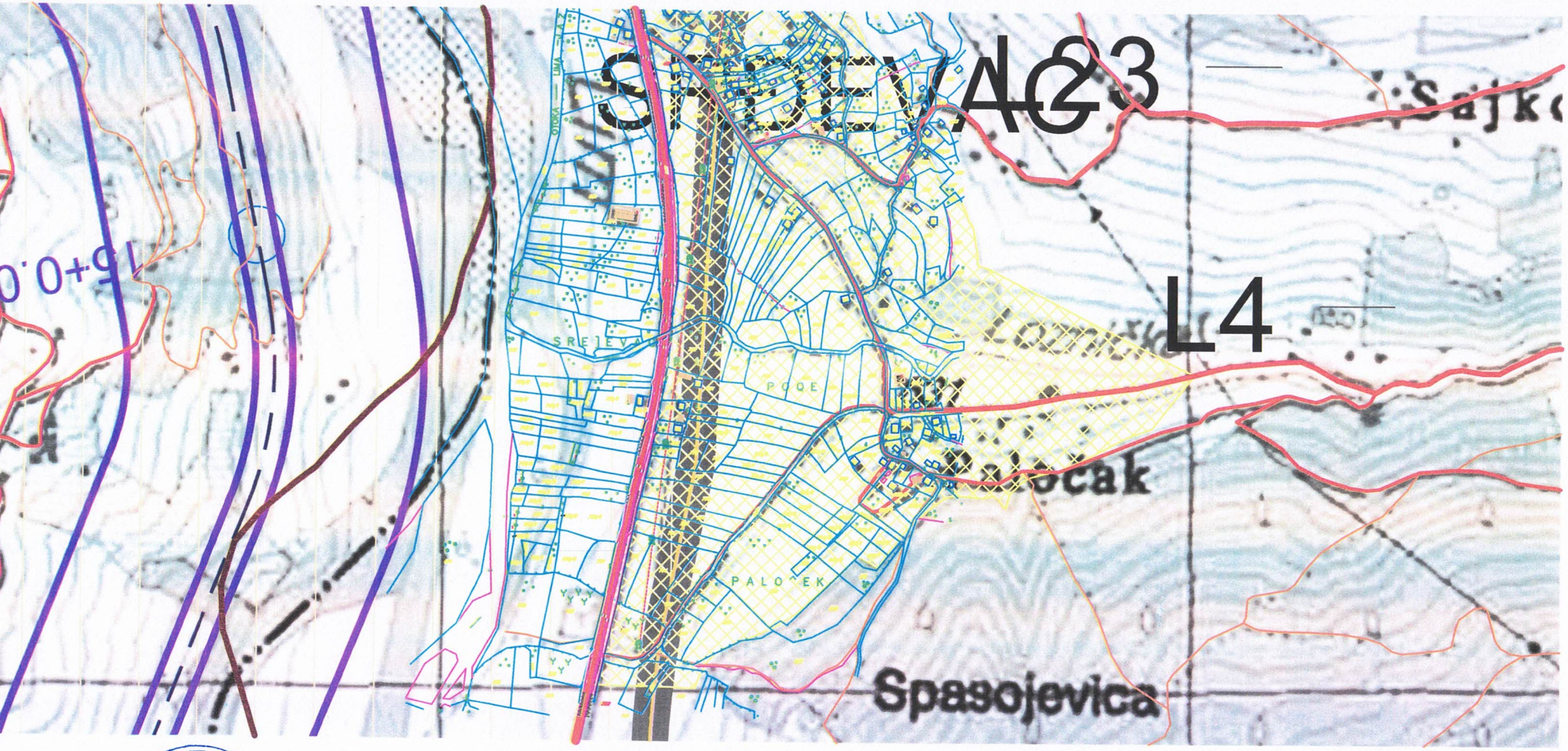

Crna Gora - Opština Bijelo Polje
Sekretarijat za planiranje i uređenje prostora
BIJELO POLJE

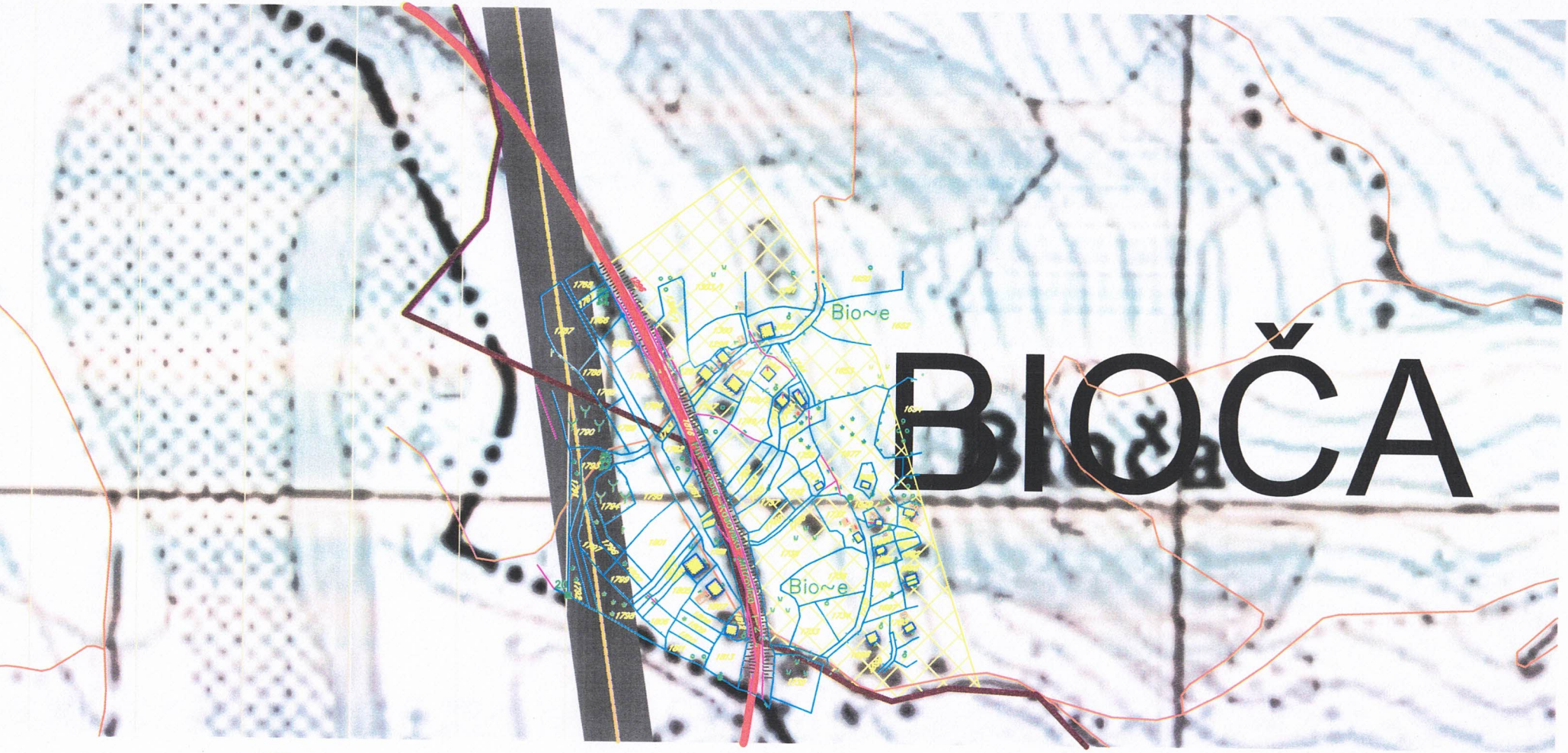

Crna Gora • Opština Bijelo Polje • Sekretarijat za planiranje i uređenje prostora • BIJELO POLJE

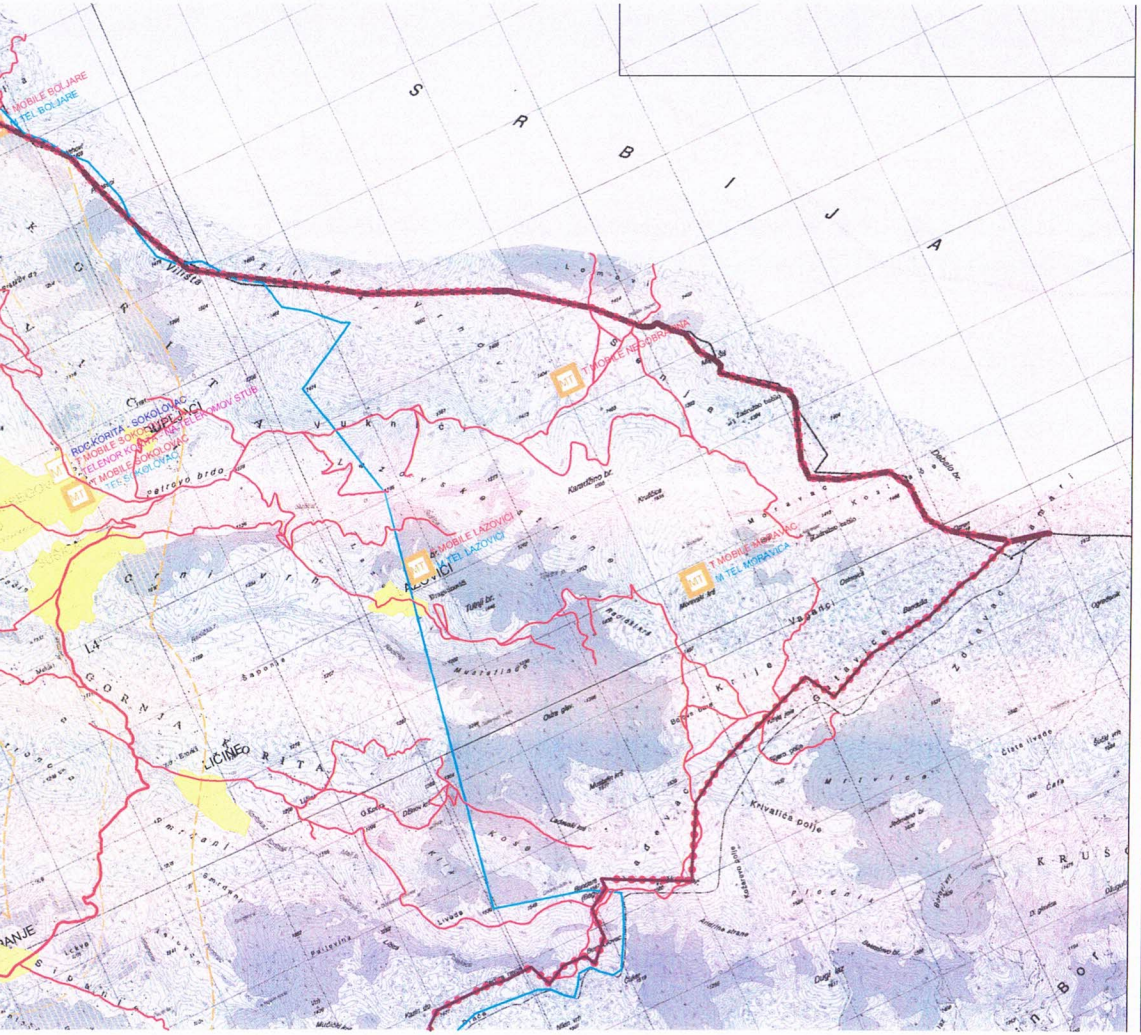

LEGENDA

TELEKOMUNIKACIJE

TC	ELEKTRONSKI KOMUNIKACIONI ČVOR CT POSTOJEĆI
MT	BAZNA STANICA MOBILNE TELEFONIJE POSTOJEĆA
MT	BAZNA STANICA MOBILNE TELEFONIJE **PLANIRANA**
	TELEKOMUNIKACIONA KANALIZACIJA SA MAGISTRALNIM OPTIČKIM KABLOM **POSTOJEĆA**
	POSTOJEĆI OPTIČKI KABAL U VLASNIŠTVU ŽICG

ELEKTROENERGETIKA

	ELEKTROVOD 400 kV
	ELEKTROVOD 220 kV
	ELEKTROVOD 110 kV
	ELEKTROVOD 110 kV PLAN
	ELEKTROVOD 35 kV
	ELEKTROVOD 35 kV PLAN
	KV VOD 35 kV PLAN
	ELEKTROVOD 35 KV UKIDANJE
TS	TS 400/110 kV
TS	TS 110/35 kV
TS	TS 35/10 kV
TS	TS 110/35 kV PLAN
TS	TS 35/10 kV PLAN
I	RASKLOPNO POSTROJENJE
	mHE PLAN

LEGENDA

SAOBRAĆAJ

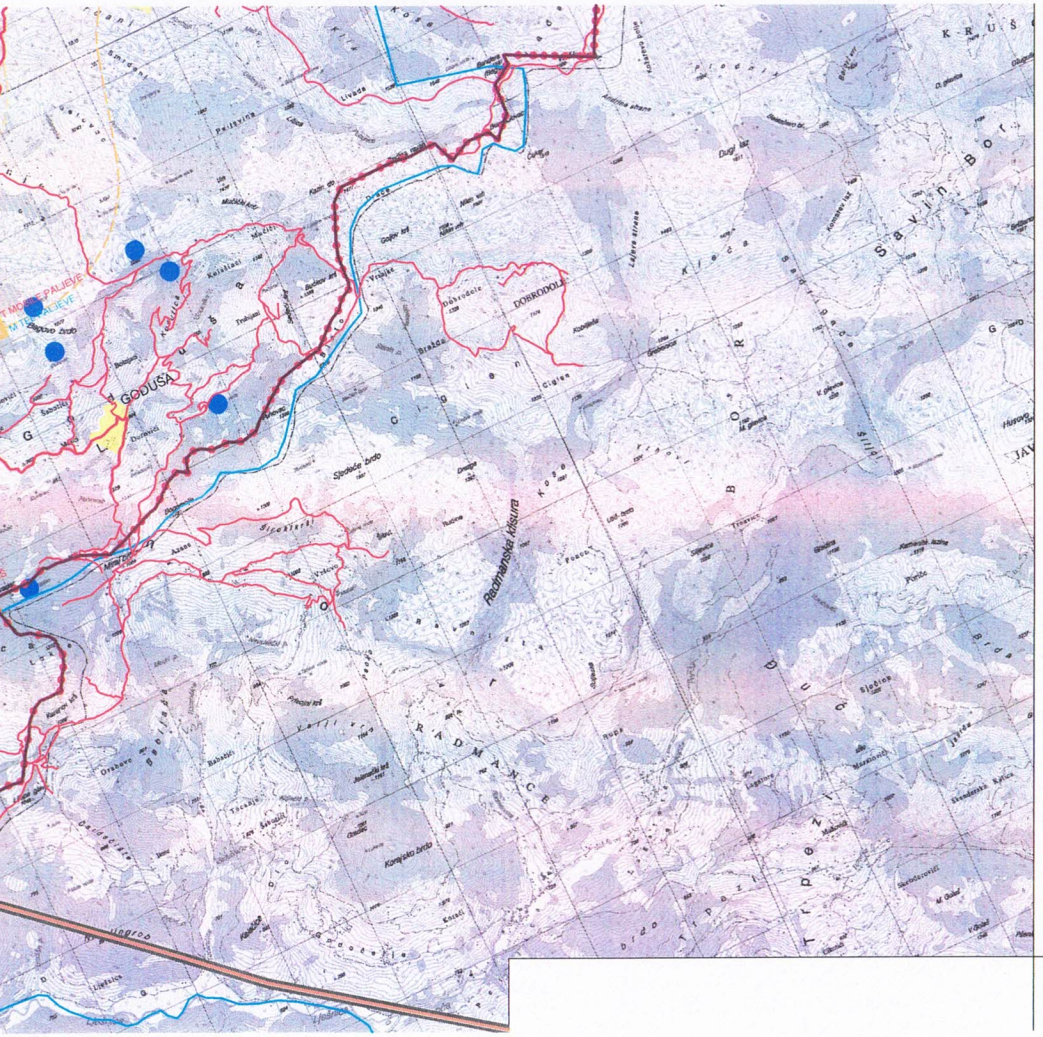

LEGENDA

SAOBRAĆAJ

- MAGISTRALNA SAOBRAĆAJNICA
- LOKALNI PUT
- VAŽNIJI PUTEVI KOJI NISU JAVNI
- ULICE U NASELJIMA
- ZAŠTITNI POJASEVI OBILAZNOG PUTA M-21 - - - 60m; - - - 25m; (član 4 i član 70 Zakon o putevima Sl.list RCG, br. 42/04)
- ŽELJEZNIČKA PRUGA BEOGRAD-BAR sa infrastrukturnim i pružnim pojasom (Zakon o željeznici Sl.list RCG, br. 27/2013)
- IDEJNO REŠENJE TRASE PRUGE PLJEVLJA-BIJELO POLJE VAR1.7(L=56.42KM)
- IDEJNO REŠENJE TRASE PRUGE BIJELO POLJE-BERANE-PEĆ VAR2.2 (L=56,89KM)
- IDEJNO REŠENJE TRASE PRUGE BIJELO POLJE-BERANE-PEĆ VAR2.3(L=55.50LM)
- KORIDOR TRASE PRUGE PLJEVLJA-BIJELO POLJE V1.7 (Š=400,0M)
- KORIDORTRASE PRUGE BIJELO POLJE-BERANE-PEĆ V2.2 i V2.3 (Š=400,0M)
- KORIDOR AUTO PUTA L=2.0KM
- ZONA UTICAJA AUTOPUTA
- ŽIČARA
- AUTOBUSKA STANICA
- ŽELJEZNIČKA STANICA
- ŽELJEZNIČKO STAJALIŠTE
- BENZINSKA STANICA
- PETLJA
- STALNI GRANIČNI PRELAZI
- OSTALI PRELAZI