URBANISTIČKO - TEHNIČKI USLOVI

1	**CRNA GORA** **OPŠTINA BIJELO POLJE** **Broj:06/5-332/24-75/4-27** **Bijelo Polje, 28.02.2024.godine**	**OPŠTINA BIJELO POLJE**
2	**Sekretarijat za planirenje i uređenje prostora Opštine Bijelo Polje**, na osnovu člana 74 Zakona o planiranju prostora i izgradnji objekata (,,Sl. list CG", br. 64/17, 44/18, 63/18, 11/19 i 82/20), Uredbe o povjeravanju dijela poslova Ministarstva prostornog planiranja, urbanizma i državne imovine jedinicama lokalne samouprave ("Službeni list Crne Gore, br.012/24") i podnijetog zahtjeva **Besima Salkovića** iz Bijelog Polja, izdaje:	
3	**URBANISTIČKO-TEHNIČKE USLOVE** **za izradu tehničke dokumentacije**	
4	za izgradnju objekata za smještaj u seoskom turizmu (bungalova) na lokaciji koju čini katastarska parcela br.158/2 KO Gubavač, u zahvatu Prostorno urbanističkog plana Opštine Bijelo Polje ("Sl.list CG-opštinski propisi", br. 7/14), Izmjena i dopuna Prostorno – urbanističkog plana opštine Bijelo Polje ("Službeni list Crne Gore", br. 96/22).	
5	**PODNOSILAC ZAHTJEVA:**	**Besim Salković**
6	**POSTOJEĆE STANJE**	
	Katastarska evidencija U posjedovnom listu 23 - prepis KO Gubavač katastarska parcela br.158/2 površine 1696 m² evidentirana je kao njiva 2. Klase.	
7	**PLANIRANO STANJE**	
7.1.	**Namjena parcele odnosno lokacije**	
	Predmetna lokacija, nalazi se u zoni planiranoj za izgradnju izvan građevinskog područja na poljoprivrednom zemljištu. Izvan građevinskog područja naselja moguća je izgradnja privrednih, turističkih i drugih objekata,	

	uključujući stambene objekte poljoprivrednih domaćinstava, mini hidroelektrana, a naročito farmi i drugih poljoprivrednih i ekonomskih objekata koji ne mogu da se lociraju unutar građevinskog zemljišta, centralnih djelova naselja i urbanog područja. Na negrađevinskom zemljištu – Ruralmo individualno stanovanje na poljoprivrednom zemljištu - osim dozvoljenih sadržaja i objekata, daje se mogućnost izgradnje i objekata za potrebe turizma (eko turizam - eko hotel, motel, objekti turističkog smještaja u domaćinstvu, seoskom domaćinstvu, smještaj u seoskom turizmu, etno-sela, kampovi i sl.) čiji su sadržaji u skladu sa opštim smjernicama koje se odnose na sadržaje i vrstu turizma za određena područja i njihove karakteristike. Za građenje objekata turističkog smještaja u domaćinstvu, seoskom domaćinstvu, smještaj u seoskom turizmu predvidjeti mogućnost izgradnje novih objekata i/ili rekonstrukciju i adaptaciju postojećih objekata za smještaj turista i pomoćnih objekata koji su u funkciji turističkog smještaja (zatvoreni i otvoreni objekti za pripremu i usluživanje hrane i pića, prezentaciju i degustaciju lokalnih gastronomskih specijaliteta, sanitarni čvorovi, nadstrešnice i sl.) Parametri definisani planskim dokumentom su maksimalno dozvoljeni, ukoliko se mogu postići obzirom da je potrebno ispoštovati Pravilnike kojim se definišu ove vrste smještajnih i ugostiteljskih objekata.
7.2.	**Pravila parcelacije**
	Ukupna površina lokacije iznosi 1696 m.
7.3.	**Građevinska i regulaciona linija, odnos prema susjednim parcelama**
	Regulaciona linija je linija koja dijeli javnu površinu od površina za druge namjene. Regulaciona linija se poklapa sa granicom katastarske parcele br. 158/2 KO Gubavač. Građevinska linija (građevinska linija predstavlja liniju na, ispod i iznad površine zemlje do koje može da se planira najistureniji dio objekta. Građevinska linija prema putu je na rastojanju od 5m od regulacione linije. Minimalno rastojanje objekata od susjedne parcele iznosi 5,0 m, rastojanje od susjednih objekata iznosim 5,0m.
8	**PREPORUKE ZA SMANJENJE UTICAJA I ZAŠTITU OD ZEMLJOTRESA, KAO I DRUGE USLOVE ZA ZAŠTITU OD ELEMENTARNIH NEPOGODA I TEHNIČKO-TEHNOLOŠKIH I DRUGIH NESREĆA**
	Uslovi i mjere za zaštitu od zemljotresa: Proračune raditi na VII (sedmi) stepen seizmičkog inteziteta po MCS skali. Objekat mora biti izgrađen prema važećim propisima za građenje u seizmičkim područjima. Mjere zaštite od seizmičkih razaranja obuhvataju planiranje, projektovanje i izviđenje objekata i građevinskih radova, u skladu sa standardima MEST EN 1998-1 i nacionalnim standardom MEST EN 1998-1/NA , kako bi se obezbijedili da su: ljudski životi zaštićeni, oštećenja ograničena, objekti od značaja za civilnu zaštitu ostanu u upotrebljivom stanju. Da bi se obezbijedila stabilnost objekta, kao prihvatljiv nivo seizmičkog rizika obavezno je: 1. U skladu sa Zakonom o geološkim istraživanjima („Službeni list RCG", br.28/93, 27/94, 26/07) i Pravilnikom o sadržaju projekata geoloških istraživanja („Službeni list RCG", BR. 68/23) izraditi Elaborat o geofizičkim istraživanjima tla, kojim se detaljno utvrđuju geološke, seizmološke i seizmotektonske karakteristike lokacije, seizmičke karakteristike

geološkog modela lokacije, proračun dinamičkog odziva geološkog modela tla lokacije na seizmičku pobudu, amplitudno – frekventne karakteristike seizmičkog odziva, projektne seizmičke parametre za analizu konstrukcije po eurokodu MEST EN 1998/1NA, kao i drugi podaci neophodni za seizmičku sigurnost objekta.

U skladu sa Zakonom o geološkim istraživanjima („Službeni list RCG", BR.28/93, 27/94, 26/07) i Pravilnikom o sadržaju projekata geoloških istraživanja („Službeni list RCG", BR.68/23) IZRADITI Elaborat o inženjersko – geološkim karakteristikama tla, kojim se detaljno određuju geomehaničke karakteristike tla, nivo podzemnih voda i drugi geomehanički podaci od značaja za sigurnost objekta i diferencijalno slijeganje tla.

Zaštita od požara:

Tehničkom dokumentacijom predvidjeti mjere zaštite od požara shodno propisima za ovu vrstu objekata.

U cilju zaštite od elementarnih nepogoda postupiti u skladu sa Zakonom o zaštiti i spašavanju ("Sl.list Crne Gore", br.13/07, 05/08, 86/09, 32/11, 54/16, 146/21) i Pravilnikom o mjerama zaštite od elementarnih nepogoda (" Sl.list CG ", br.8/93).

Zaštita na radu

Projektant koji izrađuje projektnu dokumentaciju dužan je da shodno čl.9 Zakona o zaštiti i zdravlju na radu ("Sl.list CG",br.34/14, 44/18) pri izradi tehničke dokumentacije ugradi propisane mjere zaštite na radu u skladu sa tehnološkim projektnim zadatkom. Pri izgradnji objekta poslodavac koji izvodi radove dužan je izradi Plan mjera zaštite i zdravlja na radu u skladu sa aktom nadležnog ministarstva shodno članu 10 Zakona o zaštiti i zdravlju na radu.

9	**USLOVI I MJERE ZAŠTITE ŽIVOTNE SREDINE**

Nove objekte graditi u skladu sa zahtijevanim visokim stepenom zaštite prirode, bez krčenja šuma, bez ugrožavanja vodotokova, sa primjenom visokih tehnologija u zaštiti zemljišta, voda, vazduha , flore i faune. Regulisati otpadne vode na adekvatan način da se eliminiše svako potencijalno zagađenje. Tehničkom dokumentacijiom predvidjeti uslove i mjere za zaštitu životne sredine u skladu sa odredbama Zakona o životnoj sredini, Zakona o proceni uticaja na životnu sredinu, Zakona o zaštiti prirode kao i svim važećim pravilnicima vezanim za ovu oblast.

10	**USLOVI ZA PEJZAŽNO OBLIKOVANJE**

Za površine planirane za turizam različitih kategorija neophodno je:

- izvršiti potpunu inventarizaciju postojećeg biljnog fonda i kompozicionih ansambala;
- izvršiti taksaciju biljnog materijala, vrednovanje zdravstveno i dekorativno, sa predloženim mjerama njege;
- turistički objekti treba da sadrže min. 40% zelenih površina;
- kompoziciono rješenje zelenih i slobodnih površina stilski uskladiti sa prirodnim pejzažom i tradicijom vrtne arhitekture;
- u okviru slobodnih površina mogući su bazeni, pergole, sportski tereni, igrališta za djecu itd.

11	**USLOVI I MJERE ZAŠTITE NEPOKRETNIH KULTURNIH DOBARA I NJIHOVE ZAŠTIĆENE OKOLINE**

U okviru predmetnog prostora potrebno je poštovati odredbe i metodologiju zaštite spomenika kulture koji su postavljeni u Zakonu o zaštiti kulturnih dobara ("Sl.list CG" 49/10, 40/11, 44/17, 18/19), posebno članovi 87 i 88. U slučaju pronalaženja nalaza od arheološkog značaja, sve

	radove treba prekinuti i obavestiti Ministarstvo kulture i Upravu za zaštitu kulturnih dobara, kako bi se preduzele sve potrebne mjere za njihovu zaštitu, shodno zakonu.
12	**USLOVI ZA LICA SMANJENE POKRETLJIVOSTI I LICA SA INVALIDITETOM**
	Tehničkom dokumentacijom obezbijediti prilaz i upotrebu objekta/objekata licima smanjene pokretljivosti u skladu sa članom 71 Zakona o planiranju prostora i izgradnji objekata ("Sl. list CG" br. 64/17, 44/18, 63/18, 11/19, 82/20) i Pravilnikom o bližim uslovima i načinu prilagođavanja objekata za pristup i kretanje lica smanjene pokretljivosti („Sl.list CG", br.48/13 i 44/15).
13	**USLOVI ZA POSTAVLJANJE I GRADNJU POMOĆNIH OBJEKATA**
	/
14	**USLOVI ZA OBJEKTE KOJI MOGU UTICATI NA BEZBJEDNOST VAZDUŠNOG SAOBRAĆAJA**
	/
15	**USLOVI ZA OBJEKTE KOJI MOGU UTICATI NA PROMJENE U VODNOM REŽIMU**
	Prilikom izrade tehničke dokumentacije poštovati Zakon o vodama („Sl.list RCG", br.27/07 i „Sl.list CG", br.73/10, 32/11, 47/11, 48/15, 52/16, 55/16, 02/17, 80/17, 84/18).
16	**MOGUĆNOST FAZNOG GRAĐENJA OBJEKTA**
	Moguća je faznost gradnje, kojom se određuje tehničko-tehnološka i funkcionalna cjelina građenja objekata a sve u skladu sa članom 76 Zakona o planiranju prostora i izgradnji objekata (Sl.list CG 64/17, 44/18, 63/18, 11/19, 82/20).
17	**USLOVI ZA PRIKLJUČENJE NA INFRASTRUKTURU**
17.1.	**Uslovi priključenja na elektroenergetsku infrastrukturu**
	Tehnička dokumentacija treba da sadrži razradu priključka objekta na niskonaponsku mrežu koji je neophodno projektovati shodno uslovima datim u Tehničkim preporukama EPCG i to: - Tehnička preporuka za priključenje, potrošača na niskonaponsku mrežu TP-2 (dopunjeno izdanje) - Tehnička preporuka –Tipizacija mjernih mjesta - Upustvo i tehnički uslovi TP-1b-Distributivna transformatorska stanica DTS-EPCG 10/04 kV. Električne instalacije projektovati i izvesti u skladu sa važećim propisima i standardima. Pri izgradnji objekta pridržavati se propisa o minimalnom rastojanju od vodova pod naponom svih naponskih nivoa prema važećim pravilnicima o tehničkim normativima za izgradnju nadzemnih i podzemnih elektroenergetskih vodova napona od 1 kV do 400 kV. („Službeni list SFEJ", broj 65/88 i „Službeni list SRJ", broj 18/92), a koji govori o minimalnoj

	sigurnosnoj horizontalnoj udaljenosti i sigurnosnoj visini objekata od vodova pod naponom. Zabranjuje se izgradnja stambenih, ugostiteljskih objekata, proizvodnih objekata i ostalih objekata u zaštitnoj zoni dalekovoda. Prilikom izgradnje objekata držati se važećih tehničkih propisa za izgradnju nadzemnih elektroenergetskih vodova nazivnog napona od 1 kV i objekata elektroenergetske infrastrukture. Zaštitni pojas za elektrovodove Dalekovod 400 kV: širina koridora min 40m obostrano od horizontalne projekcije dalekovoda. Dalekovod 200 kV: širina koridora min 30m obostrano od horizontalne projekcije dalekovoda. Dalekovod 110 kV: širina koridora min 25m obostrano od horizontalne projekcije dalekovoda. Dalekovod 35 kV: širina koridora min 10m obostrano od horizontalne projekcije dalekovoda. Dalekovod 10kV: širina koridora min 5m obostrano od horizontalne projekcije dalekovoda. Sve objekte, a naročito objekte za stalan boravak ljudi, treba graditi što dalje od dalekovoda 400kV, 220 kV, i 110 kV (min. 25m od DV 110 kV, odnosno 30m od DV 220 kV). Za dobijanje odobrenja za izgradnju objekata u blizini vodova navedenog naponskog nivoa potrebno je pribaviti saglasnost od nadležnog JP za prenos el. energije, koje će kao subjekat koji koristi el. energetske objekte utvrditi uslove za izgradnju. Gradnju objekta za stalan boravak ljudi, kao i drugih objekata treba izbjegavati i u blizini vodova 35 kV i 10 kV, odnosno u zoni od min. 5m lijevo i desno horizontalno od projekcije najbližeg provodnika u neotklonjenom stanju. Ukoliko se iz nekih opravdanih razloga mora graditi u navedenoj zoni, potrebno je prije početka izgradnje pribaviti saglasnost od nadležnog JP na elaborat koji treba da uradi ovlašćena projektantska organbizacija za takve poslove a koji treba da sadrži: - uzdužni i poprečni profil trase dalekovoda u rasponu ukrštanja (geodetski snimak) sa prikazom visine stubova i provodnika iznad zemlje; - situacioni prikaz položaja objekta u odnosu na dalekovod; - potreban proračun; zaključak o ispunjenosti svih usova iz tehničkih propisa i mišljenje da li se izgradnjom u blizini el. energetskog objekta ugrožava bezbjednost ljudi i imovine.
17.2.	**Uslovi priključenja na vodovodnu i kanalizacionu infrastrukturu**
	Tehnički uslovi priključenja objekta na hidrotehničku mrežu uraditi prema uslovima D.O.O. Vodovod „Bistrica“ iz Bijelog Polja broj 355 od 27.02.2024. godine koji su sastavni dio ovih uslova. Hidrotehničke instalacije projektovati prema važećim tehničkim propisima i standardima.
17.3.	**Uslovi priključenja na saobraćajnu infrastrukturu**
	Objekat se preko pristupnog puta priključuje na lokalni put L1 (Bijelo Polje – Rasovo - Bistrica).
17.4.	**Ostali infrastrukturni uslovi**
	Mjesto, način i uslovi priključenja objekta na telekomunikacionu infrastrukturnu mrežu: Priključak novih objekata na TK infrastrukturu predviđen je iz samostojećih koncentracionih ormana ili direktno do TK ormana postavljenih u samom objektu. Priključak izvesti kroz prethodno položene PVC cijevi 110mm, odnosno PE cijevi prečnika 40mm do objekata. Unutrašnju telekomunikacionu instalaciju izvoditi u svemu prema Uputstvu o izradi telefonskih

	instalacija i uvoda - ZJPTT i važećih propisa i standarda iz ove oblasti. Prilikom izrade tehničke dokumentacije potrebno je poštovati propise koji se odnose na zaštitu i izgradnju elektronske komunikacione infrastrukture i elektronskih komunikacionih mreža, odnosno Zakona o elektronskim komunikacijama ("Sl.list CG", br.40/13, 56/13, 2/17 i 49/19) i ostalih propisa koji su doneseni na osnovu njega. Takođe koristiti sledeće sajtove: -sajt na kome se nalaze relevantni propisi u skladu sa kojim se obavlja izrada tehničke dokumentacije http://www.ekip.me/regulativa/; -sajt na kome Agencija objavljuje podatke o postojećem stanju elaktronske komunikacione infrastrukture http://ekinfrastruktura.ekip.me/ekip.me kao i -adresu web portala http://ekinfrastruktura.ekip.me/ekip/login.isp preko koga sve zainteresovane strane od Agencije za telekomunikacije i poštansku djelatnost mogu da zatraže otvaranje korisničkog naloga, kako bi pristupili georeferentnoj bazi podataka elektronske komunikacione infrastrukture. **Uslovi za kablovske distributivne sisteme RTV programa:** Priključak objekata na KDS izvesti podzemnim optičkim ili koaksialnim kablom ostavljenog kroz odgovarajuću PVC cijev do unutrašnjeg priključka (KDS distributivni orman ili direktan priključak za individualni objekat).
18	**POTREBA IZRADE GEODETSKIH, GEOLOŠKIH (GEOTEHNIČKIH, INŽENJERSKO-GEOLOŠKIH, HIDROGEOLOŠKIH, GEOMEHANIČKIH I SEIZMIČKIH) PODLOGA, KAO I VRŠENJA GEOTEHNIČKIH ISTRAŽNIH RADOVA I DRUGIH ISPITIVANJA**
	Potrebe za geološkim, hidrološkim, geodetskim ispitivanjima: Svi objekti moraju biti izgrađeni prema važećim propisima i u skladu sa geomehaničkim ispitivanjima u zoni građenja. U skladu sa Zakonom o geološkim istraživanjima („Službeni list RCG“, br.28/93, 27/94, 26/07) i Pravilnikom o sadržaju projekata geoloških istraživanja („Službeni list RCG“, br.68/23) uzraditi: 1. Elaborat o geofizičkim istraživanjima tla, kojim se detaljno utvrđuju geološke, seizmološke i seizmotektonske karakteristike lokacije, seizmičke karakteristike geološkog modela lokacije lokacije, proračun dinamičkog odziva geološkog modela tla lokacije na seizmičku pobudu, amplitudno – frekventne karakteristike seizmičkog odziva, projektne seizmičke parametre za analizu konstrukcije po eurokodu MEST EN 1998/1NA, kao i drugi podaci neophodni za seizmičku sigurnost objekta. 2. Elaborat o inženjersko – geološkim karakteristikama tla, kojim se detaljno određuju geomehaničke karakteristike tla, nivo podzemnih voda i drugi geomehanički podaci od značaja za sigurnost objekta i diferencijalno slijeganje tla. Meteorološki podaci: Područje opštine Bijelo Polje ima umereno kontinentalnu klimu u prostornom dolinskom dijelu. Dolinski dio karakteriše umereno topla i vlažna klima sa toplim ljetima. Srednja godišnja temperatura iznosi 9,4 C. Najtopliji mjesec je jul sa srednjom temperaturom 19,1 C, a najhladniji mjesec je januar sa temperaturom -0,9 C. Srednja godišnja vrednost insolacije je 1 635,3 časova, srednji mjesečni maksimum je u julu mjesecu i iznosi 228,4 časova, a minimum je u decembru sa

39 časova.
Veći dio područja odlikuje se modifikovanim fluviometrijskim režimom padavina, pri čemu se maksimalne količine izlučuju u kasnoj jeseni i u prvom dijlu zime (oktobar-januar), a minimalne tokom ljeta (jun-avgust). Za područje opštine Bijelo Polje, obimnije snežne padavine karakteristične su od sredine novembra, a najintenzivnije su u razdoblju decembar-mart.
Snežni pokrivač traje oko 5 meseci. Srednja godišnja suma padavina je 920mm. Srednja mjesečna suma padavina najveća je u novembru i iznosi 112,8mm, a najmanja u avgustu 55,1mm. Na osnovu podataka mjernih stanica može se konstatovati da se relativna vlažnost vazduha u Bijelom Polju nalazi u granicama umjerene povišenosti. Relativna vlažnost vazduha je veća zimi nego ljeti. Na planinama ljeti raste sa visinom. Srednja godišnja vrijednost vlažnosti je 77,3%, maksimum je u decembru 84,1%, dok je minimum u julu 72,6%.
U Bijelom Polju su izrazitije zastupljeni vjetrovi iz jugozapadnog, jugoistočnog i sjeveroistočnog pravca jer se tim pravcima pruža dolina Lima i njene pritoke s jedne i bjelopoljska kotlina sa druge strane. U vrijeme duvanja zapadnih i sjeverozapadnih vjetrova ima dosta padavina, a za vrijeme juga temperature vazduha rastu.

19	**POTREBA IZRADE URBANISTIČKOG PROJEKTA**
	/

20	**ZA ZGRADE URBANISTIČKO-TEHNIČKI USLOVI SADRŽE I URBANISTIČKE PARAMETRE**	
	Oznaka urbanističke parcele	Katastarska parcela br. 158/2 KO Gubavač
	Površina urbanističke parcele	1696 m²
	Maksimalni indeks zauzetosti	0,4
	Maksimalni indeks izgrađenosti	0,8
	Bruto građevinska površina objekata (max BGP)	Ukoliko se rade zasebni objektitipa bungalova BRGP pojedinačnog objekta je 48 m², a maksimalna površina pod objektom je 24 m².
	Maksimalna spratnost objekata	dvije nadzemne etaže pomoćni objekti- jedna nadzemna etaža
	Maksimalna visinska kota objekta	/
	Rastojanje od susjednih objekata je 5,0 m. Udaljenost objekta od pristupnih puteva je 5 m, a udaljenost objekta od ivice parcele je 5 m. Objekti su isključivo samostojeći. U obračun urbanističkih parametara ualze svi objekti na parceli.	
	Parametri za parkiranje odnosno garažiranje vozila	Parkiranje riješiti u okviru parcele.

	Smjernice za oblikovanje i materijalizaciju, posebno u odnosu na ambijentalna svojstva područja	Smjernice za arhitektonsko oblikovanje i materijalizaciju objekata, utvrđeno je da kod objekat atreba primjenjivati arhitektonske oblike i forme, kao i materijale koji odgovaraju arhitektonskom nasleđu pojedinih naselja. Arhitektura i materijalizacija objekta treba da bude usklađena sa funkcijom, klimatskim i graditeljskim kontekstom kao i sa pejzažem. Oblikovanje krovnih ravni i izbor krovnog pokrivača , tekstura i boja važan su element arhitektonike građene sredine. U tom smislu voditi računa o primjeni onih formi i načini pokrivanja koji su dominantni u postojećim strukturama, pri oblikovanju objekata ostvariti vizuelnu harmoniju sa prirodnim okruženjem, interakciju sa prirodnim ekološko-geološkim karakteristikama, izgled objekta u skladu sa kulturnim okruženjem u kojem funkcioniše, sjediniti kulturne motive i tradicionalne stilove, izvorne arhitekture u projektovanju i asimiliranju u lokalni kulturni koncept.
	Uslovi za unapređenje energetske efikasnosti	Održivoj potrošnji energije treba dati prioritet racionalnim planiranjem potrošnje, te implementacijom mjera energetske efikasnosti u sve segmente energetskog sistema. Održiva gradnja je svakako jedan od značajnijih segmenata održivog razvoja koji uključuje: -Upotrebu građevinskih materijala koji nisu štetni po životnu sredinu -Energetsku efikasnost zgrada -Upravljanje otpadom nastalim prilikom izgradnje ili rušenja objekata U cilju energetske i ekološki održive izgradnje objekata treba težiti : -Smanjenju gubitaka toplote iz objekta poboljšanjem toplotne zaštite spoljnih elemenata i povoljnim odnosom osnove i volumena zgrade -Povećanju toplotnih dobitaka u objektu povoljnom orijentacijom zgrade i korišćenjem sunčeve energije -Korišćenju obnovljivih izvora energije u zgradama (biomasa, sunce, vjetar itd)

		-Povećanju energetske efikasnosti termoenergetskih sistema. U cilju racionalnog korišćenja energije treba iskoristiti sve mogućnosti smanjenja korišćenja energije u objektima. Pri izgradnji objekata koristiti savremene termoizolacione materijale, kako bi se smanjila potrošnja toplotne energije. -Predvidjeti mogućnost korišćenja solarne energije. -Kao sistem protiv preterane insolacije korititi održive sisteme (zasenu škurama, gradjevinskim elementima, zelenilom i sl.) kako bi se smanjila potrošnja energije za veštačku klimatizaciju. -Pri proračunu koeficijenta prolaza toplote objekata uzeti vrednosti za 20-25% niže od maksimalnih dozvoljenih vrijednosti za ovu klimatsku zonu. -Drvoredima i gustim zasadima smanjiti uticaj vjetra i obezbjediti neophodnu zasjenu u ljetnjim mjesecima. Kod gradnje novih objekata važno je već u fazi idejnog rešenja u saradnji sa projektantom predvideti sve što je potrebno da se dobije kvalitetna i optimalna energetski efikasna zgrada. Zato je potrebno: -Analizirati lokaciju, orjentaciju i oblik kuće -Primeniti visoki nivo toplotne izolacije kompletnog spoljnjeg omotača objekta i izbegavati toplotne mostove. U cilju racionalnog korišćenja energije treba iskoristiti sve mogućnosti smanjenja korišćenja energije u objektima. Pri izgradnji objekata koristiti savremene termoizolacione materijale, kako bi se smanjila potrošnja toplotne energije -Iskoristiti toplotne dobitke od sunca i zaštititi se od preteranog osunčanja. Kao sisitem protiv preterane insolacije korititi održive sisteme (zasenu škurama, građevinskim elementima, zelenilom i sl) kako bi se smanjila potrošnja energije za veštačku klimatizaciju. Drvoredima i gustim zasadima smanjiti uticaj vetra i obezbediti neophodnu zasenu u letnjim

		mesecima -Rashladno opterećenje treba smanjiti putem mera projektovanja pasivnih kuća. To može uključiti izolovane površine, zaštitu od sunca putem npr. brisoleja, konzolne strukture, ozelenjene nadstrešnice ili njihove kombinacije -Pri proračunu koeficijenta prolaza toplote objekata uzeti vrijednosti za 20-25% niže od maksimalnih dozvoljenih vrednosti za ovu klimatsku zonu -Niskoenergetske tehnologije za grejanje i hlađenje se trebaju uzeti u obzir gde god je to moguće -Kad god je to moguće, višak toplote iz drugih procesa će se koristiti za predgrejavanje tople vode za hotel, vile i dr. -Održivost fotovoltaičnih ćelija treba ispitati u svrhu snabdevanja niskonaponskom strujom za rasvetu naselja, kao i druge mogućnosti, poput punjenja električnih vozila.
21	**DOSTAVLJENO:** - Podnosiocu zahtjeva - Direktoratu za inspekcijski nadzor i licenciranje - U spise predmeta	
22	**OBRAĐIVAČI URBANISTIČO-TEHNIČKIH USLOVA:**	
	Nevena Čabarkapa	Nevena Čabarkapa
23	**OVLAŠĆENO SLUŽBENO LICE:**	**Haris Šahman**
24	**M.P.** Crna Gora - Opština Bijelo Polje - Sekretarijat za planiranje i uređenje prostora - BIJELO POLJE	**potpis ovlašćenog službenog lica** Haris
25	**PRILOZI**	

	- Grafički prilozi iz planskog dokumenta - List nepokretnosti i kopija plana - Tehnički uslovi u skladu sa posebnim propisom	1. Uslovi vodovoda za izradu tehničke dokumentacije broj 355 od 27.02.2024. godine izdati od strane D.O.O. Vodovod „Bistrica“ iz Bijelog Polja.

28000000021
105-919-827/2024

UPRAVA ZA NEKRETNINE

CRNA GORA

PODRUČNA JEDINICA
BIJELO POLJE

Broj: 105-919-827/2024
Datum: 19.02.2024.
KO: GUBAVAČ

Na osnovu člana 173 Zakona o državnom premjeru i katastru nepokretnosti ("Sl. list RCG" br. 29/07, "Sl. list CG" br. 73/10, 032/11, 040/11, 043/15, 037/17 i 17/18), postupajući po zahtjevu OPŠTINE B. POLJE BR.06/5-332/24-75/1-27, , za potrebe SL. , izdaje se

POSJEDOVNI LIST 23 - IZVOD

Posjednici

Matični broj - ID	Naziv - adresa i mjesto	Stvarno pravni odnos	Obim prava
	BUČAN ĆAZIM FAIK	SOPSTVENIK - POSJEDNIK	1/1

Parcele

Blok	Broj	Podbroj RB	Plan Skica	Potes Kultura	Klasa	Površina m²	Prihod	SP Pripis	Primjedba
158		2	2 1	LANIĆTE NJIVA	2	1696	21.37	43/2019 23/19	
Ukupno						1696	21.37		

Naplata takse je oslobođena na osnovu člana 17 Zakona o administrativnim taksama ("Sl.list CG, br. 18/19). Naplata naknade oslobođena je na osnovu člana 174 Zakona o državnom premjeru i katastru nepokretnosti ("Sl. list RCG" br. 29/07, "Sl. list CG" br. 73/10, 032/11, 040/11, 043/15, 037/17 i 17/18).

Crna Gora UPRAVA ZA NEKRETNINE 15 PODGORICA

Načelnik:

Madžgalj Rajko, dipl pravnik

SPISAK PODNIJETIH ZAHTIJEVA NA NEPOKRETNOSTIMA					
Blok Br. parcele/ podbroj	RB	Predmet	Datum i vrijeme	Podnosilac	Sadržina
158/2		105-2-919-184/1-2024	15.02.2024 10:40	BUČAN FAIK IZ BIJELOG POLJA	ZA OVJERU I UKNJIŽBU PO GEODETSKOM ELABORATU ZA

CRNA GORA
UPRAVA ZA NEKRETNINE
PODRUČNA JEDINICA: BIJELO POLJE
Broj: 105-917/24-2/22-DJ
Datum: 19.02.2024.

Katastarska opštiina: GUBAVAČ
Broj lista nepokretnosti:
Broj plana: 2
Parcela: 158/2

KOPIJA PLANA

Razmjera 1: 2500

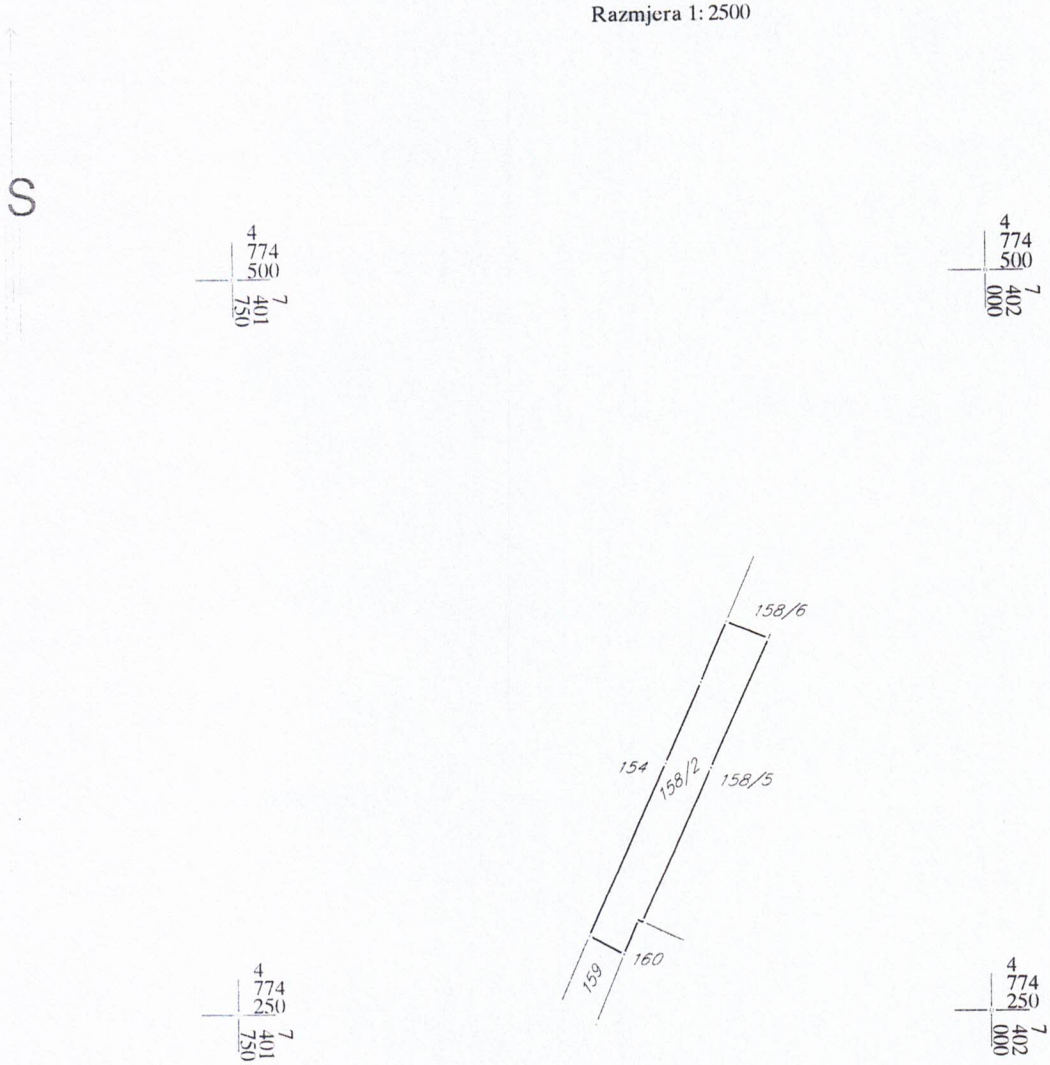

Ovjerava
Službeno lice:

D.o.o
VODOVOD "BISTRICA"
Bijelo Polje

Muha Dizdarevića 8, 84000 Bijelo Polje
Tel/ 050/432-239, Fax: 050/432-120,
Korisnicka služba: 050/431-006
e-mail: vodovodbp@ t-com.me
PIB: 02004011, PDV: 70/31-00424-6,
Šifra djelatnosti 41000

CKB banka: 510-2196-48, Hipotekarna banka : 520-13821-31, Atlas banka: 505-96494-37, Prva banka : 535-5787-81

OPŠTINA BIJELO POLJE
SEKRETARIJAT ZA PLANIRANJE I UREĐENJE PROSTORA
84000 BIJELO POLJE

Crna Gora
Opština Bijelo Polje
Pisarnica
Sekretarijat za zajedničke poslove
Primljeno: 27.02.2024
Organizaciona jedinica: 06 | Broj: 352/24 | Redni broj: 75/4 | Prilog | Vrijednost
Datum: 27.02.2024.god.
Djelovodni broj: 355

Na osnovu Zakona o planiranju prostora i izgradnji objekata, član 74., a rješavajući po zahtjevu ***Salković Besim-a iz Bijelog Polja*** *D.O.O. Vodovod „BISTRICA", Bijelo Polje* ***izdaje uslove za izradu projektne dokumentacije za izgradnju objekta na kat. parc. br. 158/2 KO Gubavač.***

U vezi Vašeg zahtjeva za izdavanje **uslova, *br. 06/5-332/24-75/3-27 od 20.02.2024.godine,*** dostavljamo Vam uslove za izgradnju objekta i priključenje na gradski vodovod i kanalizaciju za kat. parc. br. 158/2 KO Gubavač

Vodovodna mreža HDPE Ø63mm prolazi sa lijeve strane puta Gubavač - Bistrica gdje treba planirati priključenje vodovodne mreže za objekat na kat. parc. br. 158/02 KO Gubavač. Prosječna dubina glavnog vodovoda je oko **100cm**. U tom dijelu naselja pritisak u vodovodnoj mreži iznosi oko **1,5 bar**. Za priključenje objekta planirati armirano – betonski vodomjerni šaht **unutrašnjih dimenzija 110x110x100cm**, sa ugradnjom **metalnog poklopca Ø600mm ili 60x60cm** od lima d=8mm. Investitor radova je u obavezi da riješi sve imovinsko pravne probleme i da priključnu liniju položi do mjesta priključenja na glavnu vodovodnu mrežu. Vodomjernu šahtu smjestiti na samom ulazu, odnosno na maksimalnoj udaljenosti 2 metra od regulacione linije za kat. parc. za koje se izdaju UT uslovi. Vodomjerna šahta treba da je minimalnih unutrašnjih dimenzija 100x100x100cm izrađena od armiranog betona sa drenažnim otvorom. Vodomjerna šahta treba da sadrži ***prvi ventil + vodomjer + drugi ventil, odnosno ispusni ventil***. Sklonište za vodomjer mora biti termički izolovano. Vodomjer predvidjeti od proizvođača INSA ili drugog proizvođača koji ima iste gabarite kao vodomjer ovog proizvođača, sa državnim žigom Zavoda za metrologiju Crne Gore. Prečnik priključne linije usvojiti u skladu sa hidrauličkim proračunom. U slučaju postojanja više stambenih (poslovnih) jedinica predvidjeti posebne vodomjere za svaku jedinicu posebno. Za hidrantsku mrežu predvidjeti poseban vodomjer za mjerenje potrošnje. Za vodomjere promjera preko 50mm predvidjeti vodomjer kombinovanog tipa. *Prilikom izgradnje objekta, investitor je dužan da uradi privremeni priključak sa instalacijom vodomjera, koji će koristiti u toku izvođenja radova na objektu i isti prijavi tehničkoj službi Vodovoda „Bistrica".*

Fekalna kanalizacija ne postoji za ovo naselje. Potrebno je uraditi separator za preradu otpadnih voda (biološki separator). Prilikom odabira separatora voditi računa o potrebnom stepenu prečišćene vode, a prečišćenu vodu nakon tretmana treba sprovesti u prirodni recipijent – rijeku Lim ili upojni bunar. *(Uredba o klasifikaciji i kategorizaciji podzemnih i površinskih voda na teritoriji Crne Gore).* Kvalitet prečišćene vode mora zadovoljiti ***Pravilnik o kvalitetu i sanitarno – tehničkim uslovima za ispuštanje otpadnih voda u recipijent i javnu kanalizaciju, Sl. List CG, br. 45/08 od 31.07.2008, 9/10 od 19.02.2010, 26/12 od 24.05.2012, 52/12 od 12.10.2012 i 59/13 od 26.12.2013.godine.***

Hidrotehničke instalacije projektovati prema važećim tehničkim propisima i standardima.

Tehnička obrada

Tomović Radoš dipl.inž. građ.

M.P.

D.O.O. VODOVOD „BISTRICA"
Bijelo Polje
Tehnički rukovodilac

Marko Bulatović, dipl. inž. građ.

BISTRICA
LOZNI KEWTYE
RIJEKA BISTRICA
122
123
124
125
126
127
128
134
135/2
137
138
139
140/1
140/2
141/1
141/2
142
143
144
145
146
147
148
149
151
152
153
154
155
156
157
158
159
160
161
162
164
166
172
173
174
176
734

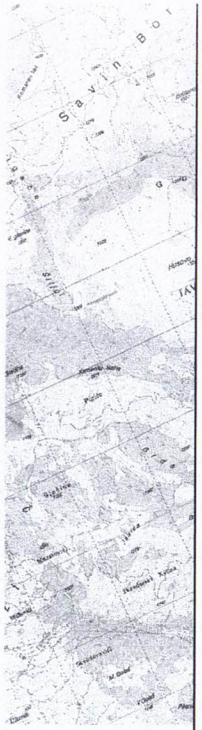

LEGENDA:

- N — POVRŠINE NASELJA za koje je predviđena generalna urbanistička razrada
- N — Površine ostalih naselja
- IGX — Izdvojeno građevinsko zemljište
- P — Poljoprivredne površine
- S — Šumske površine
- OP — Ostale prirodne površine
- V — Vodene površine
- ZP — Zaštićena područja
- TM — Površine i koridori saobraćajne infrastrukture
- TEX — Površine i koridori ostale infrastrukture

MREŽA NASELJA:

- Centar regionalnog značaja
- Opštinski centar
- Lokalni centar
- Sekundarni lokalni centar
- Ostala naselja

- DPP — Detaljni prostorni plan auto puta Bar-Boljari (zona uticaja auto puta)
- PPPN — Prostorni plan posebne namjene Bjelasica-Komovi

IZMJENE I DOPUNE PROSTORNO-URBANISTIČKOG PLANA OPŠTINE BIJELO POLJE

Legenda

- Granica PUP-a
- Opštinska granica
- Državna granica

IZMJENE I DOPUNE PROSTORNO-URBANISTIČKOG PLANA OPŠTINE BIJELO POLJE

Planirana namjena površina

INVESTITOR	Oznaka sjevera
VLADA CRNE GORE	
OBRADIVAČ	Razmjera
MINISTARSTVO EKOLOGIJE, PROSTORNOG PLANIRANJA I URBANIZMA	R 1:30000
	Broj lista
	01

Crna Gora - Opština Bijelo Polje
Sekretarijat za planiranje i uređenje prostora
BIJELO POLJE

PROSTORNO URBANISTIČKI PLAN
OPŠTINE BUJELO POLJE
PLAN

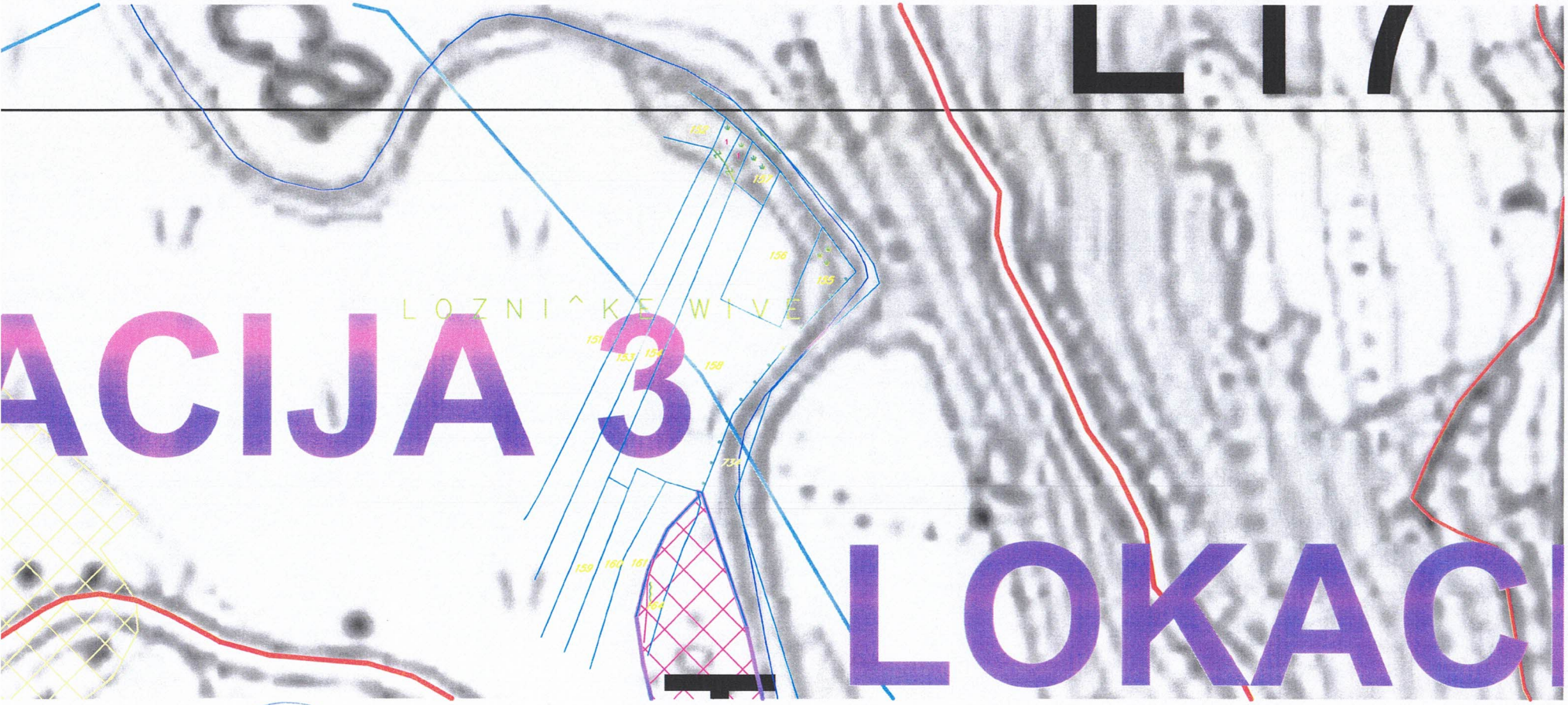

Crna Gora - Opština Bijelo Polje
Sekretarijat za planiranje i uređenje prostora
BIJELO POLJE

LEGENDA

SAOBRAĆAJ

- MAGISTRALNA SAOBRAĆAJNICA
- LOKALNI PUT
- VAŽNIJI PUTEVI KOJI NISU JAVNI
- ULICE U NASELJIMA
- ZAŠTITNI POJASEVI OBILAZNOG PUTA M-21 - - - 60m; - - - 25m, (čl.ar 4 i čl.an 70 Zakon o putevima Sl.list RCG, br. 42/04)
- ŽELJEZNIČKA PRUGA BEOGRAD-BAR sa infrastrukturnim i pružnim pojasom (Zakon o Železnici Sl.list RCG, br. 27/2013)
- IDEJNO REŠENJE TRASE PRUGE PLJEVLJA-BIJELO POLJE VAR1.7(L=56.42KM)
- IDEJNO REŠENJE TRASE PRUGE BIJELO POLJE-BERANE-PEĆ VAR2.2 (L=56,89KM)
- IDEJNO REŠENJE TRASE PRUGE BIJELO POLJE-BERANE-PEĆ VAR2.3(L=55.50LM)
- KORIDOR TRASE PRUGE PLJEVLJA-BIJELO POLJE V1.7 (Š=400,0M)
- KORIDORTRASE PRUGE BIJELO POLJE-BERANE-PEĆ V2.2 i V2.3 (Š=400,0M)
- KORIDOR AUTO PUTA L=2.0KM
- ZONA UTICAJA AUTOPUTA
- AUTOBUSKA STANICA
- ŽELJEZNIČKA STANICA
- ŽELJEZNIČKO STAJALIŠTE
- BENZINSKA STANICA
- PETLJA
- STALNI GRANIČNI PRELAZI
- OSTALI PRELAZI
- HELIODROM
- ŽIČARA

PROSTORNO-URBANISTIČKI PLAN
OPŠTINE BIJELO POLJE

PLAN

LEGENDA

- GRANICA ZAHVATA PUP-a
- OPŠTINSKA GRANICA
- DRŽAVNA GRANICA

NARUČILAC	OPŠTINA BIJELO POLJE
NOSILAC IZRADE	MONTENEGROPROJEKT PLANET CLUSTER
PRILOG	TEHNIČKA INFRASTRUKTURA Saobraćaj
RUKOVODILAC TIMA	mr Jadranka Popović, dipl.ing.arh.urb. Antonio Jansana Vega, arhitekta
ODGOVORNI PLANER	Zoran Dašić, dipl.inž.građ.
datum: mart 2014 god.	R: 1:25000 list br. 8

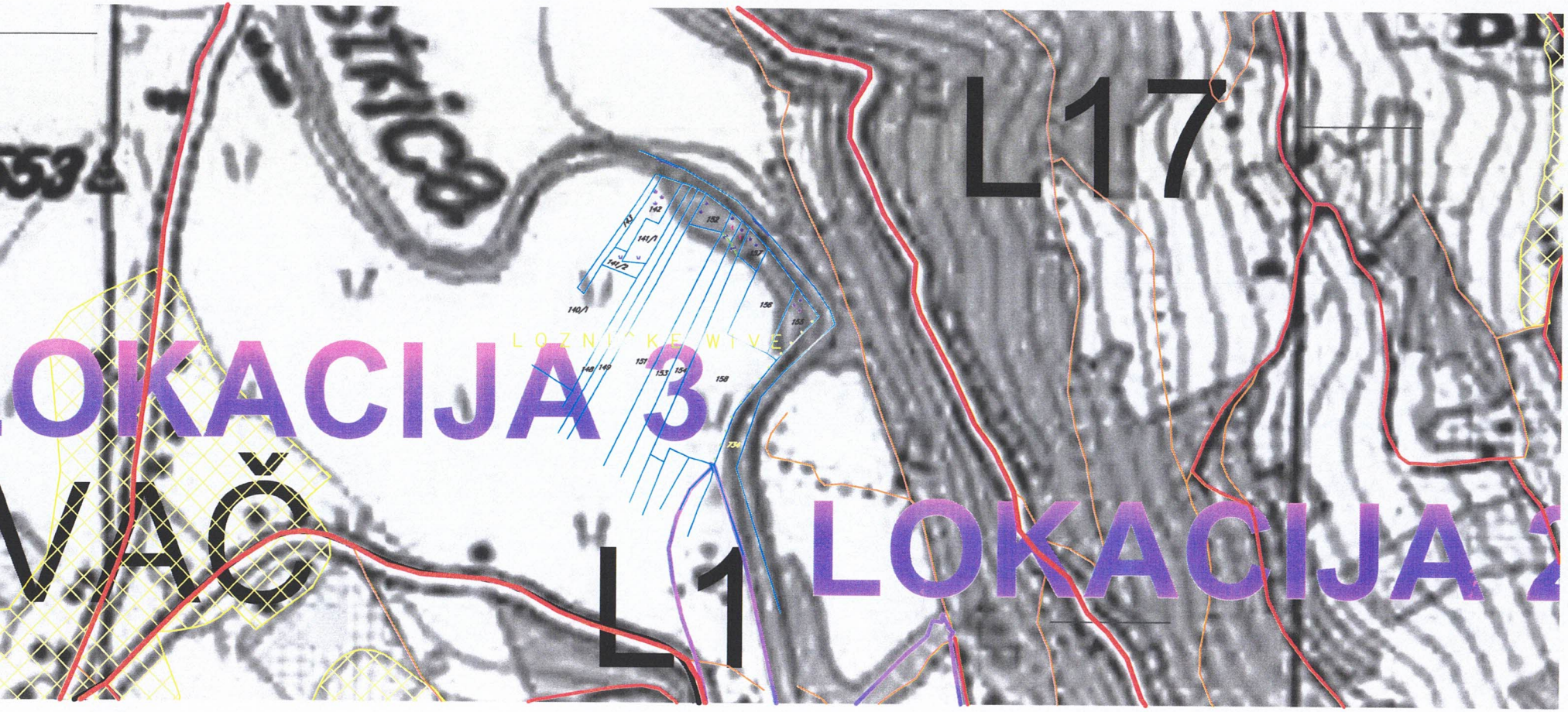

Crna Gora - Opština Bijelo Polje
Sekretarijat za planiranje i uređenje prostora
BIJELO POLJE

LEGENDA

SAOBRAĆAJ

- MAGISTRALNA SAOBRAĆAJNICA
- LOKALNI PUT
- VAŽNIJI PUTEVI KOJI NISU JAVNI
- ULICE U NASELJIMA
- ZAŠTITNI POJASEVI OBILAZNOG PUTA M-21 - - - 60m - - - 25m; (član 4 i član 70 Zakon o putevima Sl.list RCG, br. 42/04)
- ŽELJEZNIČKA PRUGA BEOGRAD-BAR sa infrastrukturnim i pružnim pojasom (Zakon o željeznici Sl.list RCG, br. 27/2013)
- IDEJNO REŠENJE TRASE PRUGE PLJEVLJA-BIJELO POLJE VAR1.7(L=56.42KM)
- IDEJNO REŠENJE TRASE PRUGE BIJELO POLJE-BERANE-PEĆ VAR2.2 (L=56,89KM)
- IDEJNO REŠENJE TRASE PRUGE BIJELO POLJE-BERANE-PEĆ VAR2.3(L=55.50LM)
- KORIDOR TRASE PRUGE PLJEVLJA-BIJELO POLJE V1.7 (Š=400,0M)
- KORIDORTRASE PRUGE BIJELO POLJE-BERANE-PEĆ V2.2 i V2.3 (Š=400,0M)
- KORIDOR AUTO PUTA L=2.0KM
- ZONA UTICAJA AUTOPUTA
- ŽIČARA
- AUTOBUSKA STANICA
- ŽELJEZNIČKA STANICA
- ŽELJEZNIČKO STAJALIŠTE
- BENZINSKA STANICA
- PETLJA
- STALNI GRANIČNI PRELAZI
- OSTALI PRELAZI

LEGENDA

HIDROTEHNIKA

- R REZERVOAR
- GLAVNI CEVOVOD POSTOJEĆI
- POSTOJEĆA VODOVODNA MREŽA
- REGULISANI VODOTOK
- Izvor vode preko 1000 L/s
- Izvor vode od 100-1000 L/s
- Izvor vode od 10-100 L/s
- CS1 GLAVNA CRPNA STANICA ZA OTPADNIJU VODU
- POSTROJENJE ZA OTPADNE VODE "NEDAKUSI"
- PLANIRANA ODVODNI KANAL ZA ATMOSFERSKE VODE (U SKLOPU OBILAZNE SAOBRAĆAJNICE)
- GLAVNI CEVOVOD PLANIRANI
- PLANIRANA VODOVODNA MREŽA

PROSTORNO URBANISTIČKI PLAN OPŠTINE BIJELO POLJE

PLAN

LEGENDA

- GRANICA ZAHVATA PUP-a
- OPŠTINSKA GRANICA
- DRŽAVNA GRANICA

NARUČILAC	OPŠTINA BIJELO POLJE		
NOSILAC IZRADE	MONTENEGROPROJEKT	PLANET CLUSTER	
PRILOG	TEHNIČKA INFRASTRUKTURA Saobraćaj, Hidrotehnika, Elektronska komunikaciona infrastruktura (Telekomunikacije) i Elektroenergetika		
RUKOVODILAC TIMA	mr Jadranka Popović, dipl.ing.arh.urb. Antonio Jansana Vega, arhitekta		
ODGOVORNI PLANER	Zoran Dašić, dipl.ing.grad. Nataša Novović, dipl.ing.grad. Željko Maraš, dipl.ing.el. Nada Dašić, dipl.ing.el.		
datum: mart 2014.god.	R 1:25000	list br. 9	

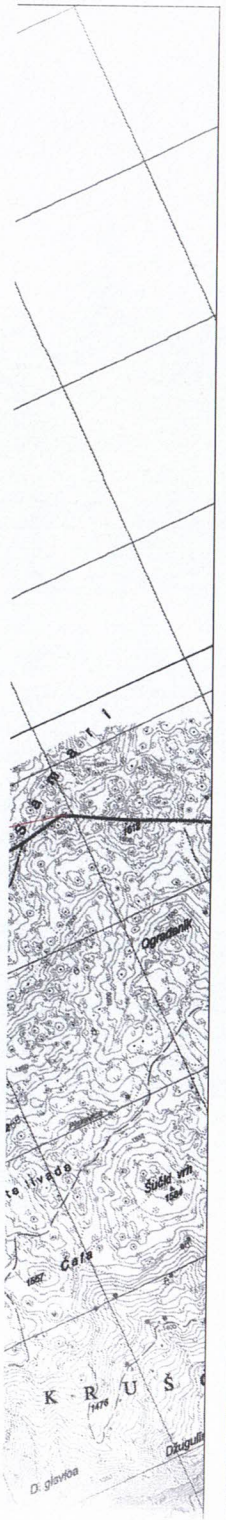

LEGENDA

TELEKOMUNIKACIJE

TC — ELEKTRONSKI KOMUNIKACIONI ČVOR CT POSTOJEĆI

MT — BAZNA STANICA MOBILNE TELEFONIJE POSTOJEĆA

MT — BAZNA STANICA MOBILNE TELEFONIJE **PLANIRANA**

TELEKOMUNIKACIONA KANALIZACIJA
SA MAGISTRALNIM OPTIČKIM KABLOM **POSTOJEĆA**

POSTOJEĆI OPTIČKI KABAL U VLASNIŠTVU ŽICG

ELEKTROENERGETIKA

ELEKTROVOD 400 kV
ELEKTROVOD 220 kV
ELEKTROVOD 110 kV
ELEKTROVOD 110 kV PLAN
ELEKTROVOD 35 kV
ELEKTROVOD 35 kV PLAN
KV VOD 35 kV PLAN
ELEKTROVOD 35 KV UKIDANJE

TS — TS 400/110 kV

TS — TS 110/35 kV

TS — TS 35/10 kV

TS — TS 110/35 kV PLAN

TS — TS 35/10 kV PLAN

I — RASKLOPNO POSTROJENJE

mHE PLAN

Crna Gora - Glavni grad Bijelo Polje
Sekretarijat za planiranje i uređenje prostora
BIJELO POLJE