URBANISTIČKO - TEHNIČKI USLOVI

1	**CRNA GORA** **OPŠTINA BIJELO POLJE** **Broj:06/5-332/24-438/4-177** **Bijelo Polje, 19.08.2024.godine**	**OPŠTINA BIJELO POLJE**
2	**Sekretarijat za planiranje i uređenje prostora Opštine Bijelo Polje**, na osnovu člana 74 Zakona o planiranju prostora i izgradnji objekata (,,Sl. list CG" br. 64/17, 44/18, 63/18, 11/19, 82/20, 86/22, 04/23), Uredbe o povjeravanju dijela poslova Ministarstva prostornog planiranja, urbanizma i državne imovine jedinicama lokalne samouprave ("Sl.list CG", br.012/24, 073/24), i podnijetog zahtjeva **Karadžić Aleksandra** izdaje:	
3	**URBANISTIČKO-TEHNIČKE USLOVE** **za izradu tehničke dokumentacije**	
4	za izgradnju objekta na lokaciji koju čine katastarske parcele br.382/2 i 383 KO Lješnica, u zahvatu Prostorno urbanističkog plana opštine Bijelo Polje ("Sl.list CG-opštinski propisi", br.7/14, „Službeni list CG", br.96/22).	
5	**PODNOSILAC ZAHTJEVA:**	**Karadžić Aleksandar** **Lješnica** **Bijelo Polje**
6	**POSTOJEĆE STANJE**	
	Katastarska evidencija: U listu nepokretnosti 418 – prepis KO Lješnica katastarska parcela br.382/2 evidentirana je kao livada 6.klase površine 3111 m², dok je katastarska parcela br.383 evidentirana kao šume 4.klase površine 889 m².	
7	**PLANIRANO STANJE**	
7.1.	**Namjena parcele odnosno lokacije**	
	Predmetna lokacija, nalazi se dijelom u zoni planiranoj za izgradnju izvan građevinskog područja u ruralnim (seoskim) naseljima na poljoprivrednom zemljištu, a dijelom na šumskom zemljištu. <u>Izgradnja na poljoprivrednom zemljištu</u>	

	Izvan građevinskih područja naselja moguća je izgradnja privrednih, turističkih i drugih objekata, uključujući stambene objekte poljoprivrednih domaćinstava, mini hidroelektrana, a anaročito farmi i drugih poljoprivrednih i ekonomskih objekata koji ne mogu da se lociraju unutar građevinskog zemljišta, centralnih djelova naselja i urbanog područja. Na planiranom poljoprivrednom zemljištu izvan građevinskog podrucja naselja moguća je izgradnja: -ekonomskih objekata u funkciji poljoprivrede, biljna i stočarska proizvodnja (voćarstvo i stočarstvo), -poslovnih objekata u funkciji poljoprivrede, -objekata skladištenja i prerade poljoprivrednih proizvoda, ukolilo postoje infrastrukturne pretpostavke, -pomoćnih objekata koji su u funkciji poljoprivrede i to garaža, koševa ambara, ostava, nadstrešnica i slično, a koji mogu pojedinačno biti korisne površine do 50m2, kao i garaža ili nadstrešnica za poljoprivrednu mehanizaciju, mašine i vozila, -pojedinačnih stambenih objekata, -objekata saobraćajne i komunalne infrastrukture. Proizvodni objekti na kompleksima poljoprivrede su: prerada poljoprivrednih proizvoda, proizvodnja hrane, skladištenje poljoprivrednih proizvoda, skladištenje voća (hladnjače), proizvodnja i skladištenje stočne hrane i dr. U okviru ove namjene moguća je izgradnja stambenih objekata porodičnog stanovanja (SMG-do 500m2 GBP, četiri zasebne stambene jedinice). <u>Pravila za izgradnju objekata na šumskom zemljištu:</u> Veličinu objekta, gabarite, spratnost, primijenjene materijale, arhitektonske oblike i forme prilagoditi šumskom ambijentu i okruženju na kome će se pojedini objekti graditi. Preporučuje se da veličina objekta bude max. 100 m2 u osnovi bruto, a visina objekta do P+1. Izuzetak su objekti za turističko-rekreativne svrhe koji mogu biti maksimalne GBP 400 m2, maksimalne spratnosti P+1+Pk.
7.2.	**Pravila parcelacije**
	Ukupna površina parcela iznosi 4000 m². Površina dijela parcele za individualno stanovanje, stambeni dio dvorišta iznosi min 350m² - max 500m².
7.3.	**Građevinska i regulaciona linija, odnos prema susjednim parcelama**
	Regulaciona linija (linija koja dijeli javnu površinu od površina drugih namjena) i to je granica katastarske parcele. Građevinska linija (građevinska linija prema pristupnom putu iznosi 3 m. Minimalna udaljenost slobodno stojećeg objekta iznosi 3 m od granice susjedne parcele. Objekat se postavlja na ili iza građevinske linije.
8	**PREPORUKE ZA SMANJENJE UTICAJA I ZAŠTITU OD ZEMLJOTRESA, KAO I DRUGE USLOVE ZA ZAŠTITU OD ELEMENTARNIH NEPOGODA I TEHNIČKO-TEHNOLOŠKIH I DRUGIH NESREĆA**
	Uslovi i mjere za zaštitu od zemljotresa: Proračune raditi na VII (sedmi) stepen seizmičkog inteziteta po MCS skali. Objekat mora biti izgrađen prema važećim propisima za građenje u seizmičkim područjima. Mjere zaštite od seizmičkih razaranja obuhvataju sve preporuke za planiranje i projektovanje koje su iznesene u planu, a odnose se na planiranje i funkcionalni zoning,

planiranje i pojektovanje infrastrukturnih sistema, lociranje i fundiranje, tj izgradnju objekata.
Ove mjere su u skladu sa rezultatima i preporukama "Elaborata o seizmološkim podlogama i seizmičkoj mikroreonizaciji područja Crne Gore". Pored toga, na predmetnom području obavezno je sprovođenje inženjersko-geoloških, seizmičkih i geofizičkih ispitivanja terena na kome će se graditi novi objekti.
Mjere zaštite od seizmičkih razaranja obuhvataju planiranje, projektovanje i izviđenje objekata i građevinskih radova, u skladu sa standardima MEST EN 1998-1 i nacionalnim standardom MEST EN 1998-1/NA , kako bi se obezbijedili da su: ljudski životi zaštićeni, oštećenja ograničena, objekti od značaja za civilnu zaštitu ostanu u upotrebljivom stanju.
Da bi se obezbijedila stabilnost objekta, kao prihvatljiv nivo seizmičkog rizika obavezno je:

1. U skladu sa Zakonom o geološkim istraživanjima („Službeni list RCG", br.28/93, 27/94, 26/07) i Pravilnikom o sadržaju projekata geoloških istraživanja („Službeni list RCG", BR. 68/23) izraditi Elaborat o geofizičkim istraživanjima tla, kojim se detaljno utvrđuju geološke, seizmološke i seizmotektonske karakteristike lokacije, seizmičke karakteristike geološkog modela lokacije, proračun dinamičkog odziva geološkog modela tla lokacije na seizmičku pobudu, amplitudno – frekventne karakteristike seizmičkog odziva, projektne seizmičke parametre za analizu konstrukcije po eurokodu MEST EN 1998/1NA, kao i drugi podaci neophodni za seizmičku sigurnost objekta.

U skladu sa Zakonom o geološkim istraživanjima („Službeni list RCG", BR.28/93, 27/94, 26/07) i Pravilnikom o sadržaju projekata geoloških istraživanja („Službeni list RCG", BR.68/23) IZRADITI Elaborat o inženjersko – geološkim karakteristikama tla, kojim se detaljno određuju geomehaničke karakteristike tla, nivo podzemnih voda i drugi geomehanički podaci od značaja za sigurnost objekta i diferencijalno slijeganje tla.

Uslovi za zaštitu od prirodnih i tehničko-tehnoloških nesreća:
Potrebno je da se pri izgradnji na predmetnom prostoru, skupom urbanističkih i građevinskih karakteristika zadovolje potrebe zaštite i to prije svega tako da se smanje dejstva eventualnog mogućeg razaranja objekta. Zbog toga je, pri planiranju na ovom prostoru obavezno obezbijediti mjere zaštite od elementarnih i drugih većih nepogoda. U tom smislu, sa aspekta zaštite na predmetnom području su razrađene i sprovedene mjere i dati parametri povredivosti. Kao optimalna mjera za smanjenje povredivosti, ostvaren je koncept kojim je predmetni prostor koncipiran kao urbani sistem, koji će funkcionisati u sklopu celokupnog naselja.
Zaštita od požara:
Tehničkom dokumentacijom predvidjeti mjere zaštite od požara shodno propisima za ovu vrstu objekata.
U cilju zaštite od elementarnih nepogoda postupiti u skladu sa Zakonom o zaštiti i spašavanju ("Sl.list CG2, br.13/07, 05/08, 86/09, 32/11 i 54/16 i 146/27) i Pravilnikom o mjerama zaštite od elementarnih nepogoda (" Sl.list CG ", br.8/93).

9	**USLOVI I MJERE ZAŠTITE ŽIVOTNE SREDINE**

Tehničkom dokumentacijom predvidjeti uslove i mjere za zaštitu životne sredine u skladu sa odredbama Zakona o procjeni uticaja na životnu sredinu ("Sl. list CG", br. 80/05, 40/10, 73/10, 40/11, 27/13 i 52/16) i Zakonom za zaštitu prirode ("Sl. list CG", br. 54/16).

10	**USLOVI ZA PEJZAŽNO OBLIKOVANJE**
	Zelenilo individualnih stambenih objekata (okućnice – SMG stanovanja) - ZO Preporuka za uređenje i rekonstrukciju slobodnih i zelenih površina za kuće na višim kotama i prednjim poljoprivrednim baštama je: - Ograđivanje dvorišta živicom naročito prema saobraćajnicama, i odvajanje poljoprivrednih površina od okućnica koje se hortikulturno uređuju; - Uz živicu je moguće formirati drvored i od voćki, koji će imati i estetski karakter - U zonama za individualno stanovanje koje su uz regulacionu liniju ograđivanje dvorišta se vrši živicom, a gdje nije moguće, formira se drvored prema saobraćajnicama. - Ukoliko postoje ogradni zidovi , neophodno je koristiti vertikalno zelenilo-puzavice. U starim naseljima gdje su kuće uglavnom postavljene na regulacionu liniju, na prostoru prema ulici, mogu se saditi vrste iz kategorije niskog ili srednjevisokog drveća, dok u djelovima naselja, gdje su kuće uglavnom proizvoljno povučene od ulične linije, dobro organizovanim zelenim površinama sa živim ogradama ulicama se može dati nov, karakterističan izgled. Ulice mogu da budu prepoznatljive i po određenoj vrsti drveća, šiblja, puzavica ili cvjetnica. U okviru individualnog stanovanja neophodno je obezbijediti min. 30-40% zelenih površina, u zavisnosti od položaja parcele, zone stanovanja, namjene šireg prostora itd.
11	**USLOVI I MJERE ZAŠTITE NEPOKRETNIH KULTURNIH DOBARA I NJIHOVE ZAŠTIĆENE OKOLINE**
	U okviru predmetnog prostora potrebno je poštovati odredbe i metodologiju zaštite spomenika kulture koji su postavljeni u Zakonu o zaštiti kulturnih dobara ("Sl.list CG" 49/10, 40/11, 44/17 i 18/19), posebno članovi 87 i 88. U slučaju pronalaženja nalaza od arheološkog značaja, sve radove treba prekinuti i obavestiti Ministarstvo kulture i Upravu za zaštitu kulturnih dobara, kako bi se preduzele sve potrebne mjere za njihovu zaštitu, shodno zakonu.
12	**USLOVI ZA LICA SMANJENE POKRETLJIVOSTI I LICA SA INVALIDITETOM**
	/
13	**USLOVI ZA POSTAVLJANJE I GRADNJU POMOĆNIH OBJEKATA**
	U stambenom dijelu dvorišta pored porodično-stambenog objekta dozvoljena je izgradnja ljetnje kuhinje, trijema, sušnice, peći za hljeb, mljekara i magacina za sopstvene potrebe. U stambenom dijelu dvorišta ne mogu se graditi ekonomski i poljoprivredni objekti.
14	**USLOVI ZA OBJEKTE KOJI MOGU UTICATI NA BEZBJEDNOST VAZDUŠNOG SAOBRAĆAJA**
	/

15	**USLOVI ZA OBJEKTE KOJI MOGU UTICATI NA PROMJENE U VODNOM REŽIMU**
	Prilikom izrade tehničke dokumentacije poštovati Zakon o vodama ("Sl.list RCG", br.27/07 i "Sl.list" CG, br.73/10, 32/11, 47/1148/15, 52/16, 55/16, 02/17, 80/17, 84/18. Sastavni dio ovih uslova je rješenje o utvrđenju vodnih uslova, br.20-319/24-561/1 od 16.08.2024.god, Sekretarijata za poljoprivredu Opštine Bijelo Polje.
16	**MOGUĆNOST FAZNOG GRAĐENJA OBJEKTA**
	Moguća je faznost gradnje, kojom se određuje tehničko-tehnološka i funkcionalna cjelina građenja objekta a sve u skladu sa članom 76 Zakona o planiranju prostora i izgradnji objekata ("Sl.list CG", br. 64/17, 44/18, 63/18, 11/19,82/20, 86/22, 04/23).
17	**USLOVI ZA PRIKLJUČENJE NA INFRASTRUKTURU**
17.1.	**Uslovi priključenja na elektroenergetsku infrastrukturu**
	Tehnička dokumentacija treba da sadrži razradu priključka objekta na niskonaponsku mrežu koji je neophodno projektovati shodno uslovima datim u Tehničkim preporukama EPCG i to: - Tehnička preporuka za priključenje, potrošača na niskonaponsku mrežu TP-2 (dopunjeno izdanje) - Tehnička preporuka –Tipizacija mjernih mjesta - Upustvo i tehnički uslovi TP-1b-Distributivna transformatorska stanica DTS-EPCG 10/04 kV. Električne instalacije projektovati i izvesti u skladu sa važećim propisima i standardima. Pri izgradnji objekta pridržavati se propisa o minimalnom rastojanju od vodova pod naponom svih naponskih nivoa prema važećim pravilnicima o tehničkim normativima za izgradnju nadzemnih i podzemnih elektroenergetskih vodova napona od 1 kV do 400 kV. („Službeni list SFEJ“, broj 65/88 i „Službeni list SRJ“, broj 18/92), a koji govori o minimalnoj sigurnosnoj horizontalnoj udaljenosti i sigurnosnoj visini objekata od vodova pod naponom. Zabranjuje se izgradnja stambenih, ugostiteljskih objekata, proizvodnih objekata i ostalih objekata u zaštitnoj zoni dalekovoda. Prilikom izgradnje objekata držati se važećih tehničkih propisa za izgradnju nadzemnih elektroenergetskih vodova nazivnog napona od 1 kV i objekata elektroenergetske infrastrukture. Zaštitni pojas za elektrovodove Dalekovod 400 kV: širina koridora min 40m obostrano od horizontalne projekcije dalekovoda. Dalekovod 200 kV: širina koridora min 30m obostrano od horizontalne projekcije dalekovoda. Dalekovod 110 kV: širina koridora min 25m obostrano od horizontalne projekcije dalekovoda. Dalekovod 35 kV: širina koridora min 10m obostrano od horizontalne projekcije dalekovoda. Dalekovod 10kV: širina koridora min 5m obostrano od horizontalne projekcije dalekovoda. Sve objekte, a naročito objekte za stalan boravak ljudi, treba graditi što dalje od dalekovoda 400kV, 220 kV, i 110 kV (min. 25m od DV 110 kV, odnosno 30m od DV 220 kV). Za dobijanje odobrenja za izgradnju objekata u blizini vodova navedenog naponskog

	nivoa potrebno je pribaviti saglasnost od nadležnog JP za prenos el. energije, koje će kao subjekat koji koristi el. energetske objekte utvrditi uslove za izgradnju. Gradnju objekta za stalan boravak ljudi, kao i drugih objekata treba izbjegavati i u blizini vodova 35 kV i 10 kV, odnosno u zoni od min. 5m lijevo i desno horizontalno od projekcije najbližeg provodnika u neotklonjenom stanju. Ukoliko se iz nekih opravdanih razloga mora graditi u navedenoj zoni, potrebno je prije početka izgradnje pribaviti saglasnost od nadležnog JP na elaborat koji treba da uradi ovlašćena projektantska organbizacija za takve poslove a koji treba da sadrži: - uzdužni i poprečni profil trase dalekovoda u rasponu ukrštanja (geodetski snimak) sa prikazom visine stubova i provodnika iznad zemlje; - situacioni prikaz položaja objekta u odnosu na dalekovod; - potreban proračun; - zaključak o ispunjenosti svih usova iz tehničkih propisa i mišljenje da li se izgradnjom u blizini el. energetskog objekta ugrožava bezbjednost ljudi i imovine.
17.2.	**Uslovi priključenja na vodovodnu i kanalizacionu infrastrukturu**
	Hidrotehničke instalacije projektovati prema važećim tehničkim propisima i standardima. <u>Ekološki bioprečistači - septičke bio jame</u> Ekološka osviješćenost vodi ka traženju čišćih, energetski učinkovitijih i jednostavnih rješenja kada je u pitanju odvođenje otpadnih voda. Biološki uređaji su zamjena za klasične septičke jame, koje su ekološki neprihvatljive. Iz biološkog uređaja ispušta se pročišćena voda koja ne opterećuje okoliš, za razliku od klasične septičke jame. Biološki uređaji iziskuju i manje troškove, pogotovo s obzirom na septičke jame, koje je potrebno čistiti svakih nekoliko mjeseci. Investicija u biološki uređaj je podjednaka investiciji u zbirne septičke jame odgovarajućeg potrebnog volumena. **Septička biojama je** izrađena od polietilena, kao jedinstvena cjelina sa središnjim otvorom na vrhu, za koji je predviđen nepropusni poklopac s navojima. Središnji otvor namijenjen je za reviziju i za odstranjivanje otpada i mulja. U unutrašnjosti biološke jame nalazi se konusni lijevak sa ljevkastim završetkom za izlazak pročišćenih voda od PVC-a, promjera u zavisnosti od veličine i kapaciteta jame, s gumenom (NEOPREN) spoljnom brtvom. Ovaj se proizvod koristi za potrebe stanovnika sa potrošnjom vode od 100 do 400 l/osobi, a izveden je od reciklirajućeg materijala. Preporučuje se za sakupljanje kućnih otpadnih (sanitarnih) voda i kod manjih industrijskih postrojenja.

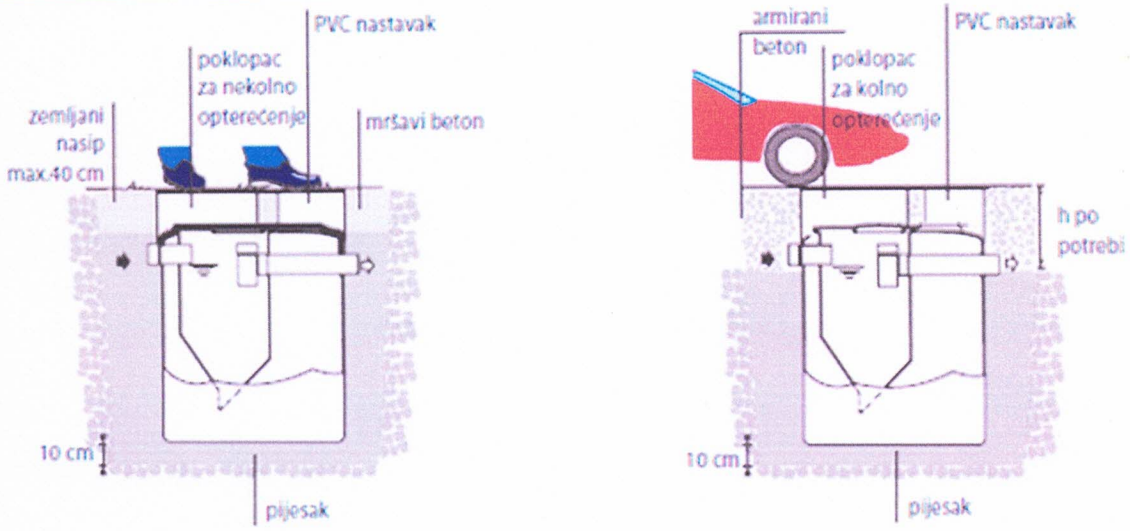

17.3.	**Uslovi priključenja na saobraćajnu infrastrukturu**
	Objekat se preko pristupnog puta priključuje na lokalni put L2 Bijelo Polje – Lješnica – Grančarevo.
17.4.	**Ostali infrastrukturni uslovi**
	Mjesto, način i uslovi priključenja objekta na telekomunikacionu infrastrukturnu mrežu: Prilikom izrade tehničke dokumentacije potrebno je poštovati propise koji se odnose na zaštitu i izgradnju elektronske komunikacione infrastrukture i elektronskih komunikacionih mreža, odnosno Zakona o elektronskim komunikacijama ("Sl.list CG", br.40/13, 56/13, 2/17 i 49/19) i ostalih propisa koji su doneseni na osnovu njega. Takođe koristiti sledeće sajtove: -sajt na kome se nalaze relevantni propisi u skladu sa kojim se obavlja izrada tehničke dokumentacije http://www.ekip.me/regulativa/; -sajt na kome Agencija objavljuje podatke o postojećem stanju elaktronske komunikacione infrastrukture http://ekinfrastruktura.ekip.me/ekip.me kao i -adresu web portala http://ekinfrastruktura.ekip.me/ekip/login.isp preko koga sve zainteresovane strane od Agencije za telekomunikacije i poštansku djelatnost mogu da zatraže otvaranje korisničkog naloga, kako bi pristupili georeferentnoj bazi podataka elektronske komunikacione infrastrukture **Uslovi za kablovske distributivne sisteme RTV programa:** Priključak objekata na KDS izvesti podzemnim optičkim ili koaksialnim kablom ostavljenog kroz odgovarajuću PVC cijev do unutrašnjeg priključka (KDS distributivni orman ili direktan priključak za objekat ako je stranka zainteresovana).
18	**POTREBA IZRADE GEODETSKIH, GEOLOŠKIH (GEOTEHNIČKIH, INŽENJERSKO-GEOLOŠKIH, HIDROGEOLOŠKIH, GEOMEHANIČKIH I SEIZMIČKIH) PODLOGA, KAO I VRŠENJA GEOTEHNIČKIH ISTRAŽNIH RADOVA I DRUGIH ISPITIVANJA**
	Potrebe za geološkim, hidrološkim, geodetskim ispitivanjima: Svi objekti moraju biti izgrađeni prema važećim propisima i u skladu sa geomehaničkim ispitivanjima u zoni građenja.

	U skladu sa Zakonom o geološkim istraživanjima („Službeni list RCG“, br.28/93, 27/94, 26/07) i Pravilnikom o sadržaju projekata geoloških istraživanja („Službeni list RCG“, br.68/23) uzraditi: 1. Elaborat o geofizičkim istraživanjima tla, kojim se detaljno utvrđuju geološke, seizmološke i seizmotektonske karakteristike lokacije, seizmičke karakteristike geološkog modela lokacije lokacije, proračun dinamičkog odziva geološkog modela tla lokacije na seizmičku pobudu, amplitudno – frekventne karakteristike seizmičkog odziva, projektne seizmičke parametre za analizu konstrukcije po eurokodu MEST EN 1998/1NA, kao i drugi podaci neophodni za seizmičku sigurnost objekta. Elaborat o inženjersko – geološkim karakteristikama tla, kojim se detaljno određuju geomehaničke karakteristike tla, nivo podzemnih voda i drugi geomehanički podaci od značaja za sigurnost objekta i diferencijalno slijeganje tla. **Meteorološki podaci:** Područje opštine Bijelo Polje ima umereno kontinentalnu klimu u prostornom dolinskom dijelu. Dolinski dio karakteriše umereno topla i vlažna klima sa toplim ljetima. Srednja godišnja temperatura iznosi 9,4 C. Najtopliji mjesec je jul sa srednjom temperaturom 19,1 C, a najhladniji mjesec je januar sa temperaturom -0,9 C. Srednja godišnja vrednost insolacije je 1.635,3 časova, srednji mjesečni maksimum je u julu mjesecu i iznosi 228,4 časova, a minimum je u decembru sa 39 časova. Veći dio područja odlikuje se modifikovanim fluviometrijskim režimom padavina, pri čemu se maksimalne količine izlučuju u kasnoj jeseni i u prvom dijlu zime (oktobar-januar), a minimalne tokom ljeta (jun-avgust). Za područje opštine Bijelo Polje, obimnije snežne padavine karakteristične su od sredine novembra, a najintenzivnije su u razdoblju decembar-mart. Snežni pokrivač traje oko 5 meseci. Srednja godišnja suma padavina je 920mm. Srednja mjesečna suma padavina najveća je u novembru i iznosi 112,8mm, a najmanja u avgustu 55,1mm. Na osnovu podataka mjernih stanica može se konstatovati da se relativna vlažnost vazduha u Bijelom Polju nalazi u granicama umjerene povišenosti. Relativna vlažnost vazduha je veća zimi nego ljeti. Na planinama ljeti raste sa visinom. Srednja godišnja vrijednost vlažnosti je 77,3%, maksimum je u decembru 84,1%, dok je minimum u julu 72,6%. U Bijelom Polju su izrazitije zastupljeni vjetrovi iz jugozapadnog, jugoistočnog i sjeveroistočnog pravca jer se tim pravcima pruža dolina Lima i njene pritoke s jedne i bjelopoljska kotlina sa druge strane. U vrijeme duvanja zapadnih i sjeverozapadnih vjetrova ima dosta padavina, a za vrijeme juga temperature vazduha rastu.
19	**POTREBA IZRADE URBANISTIČKOG PROJEKTA**
	/
20	**ZA ZGRADE URBANISTIČKO-TEHNIČKI USLOVI SADRŽE I URBANISTIČKE PARAMETRE**
	Oznaka urbanističke parcele — Katastarske parcele br.382/2 i 383 KO Lješnica

	Površina urbanističke parcele	Ukupna površina kat.parcela br.382/2 i 383 KO Lješnica iznosi 4000 m² Stambeni dio dvorišta min 350 m² - max 500 m²
	Maksimalni indeks zauzetosti	0,40 na ukupnoj parceli; 0,30 na stambenom dijelu dvorišta
	Maksimalni indeks izgrađenosti	0,8 na ukupnoj parceli; 1,0 na stambenom dijelu dvorišta
	Bruto građevinska površina objekata (max BGP)	500m²
	Maksimalna spratnost objekta	P+1+Pk (tri nadzemne etaze bez obzira na njihovu nomenklaturu – stambeni objekat) P + 0 pomoćni objekti
	Maksimalna visinska kote objekta	/
	Objekat može imati podrumski ili suterenski dio ako ne postoje smetnje geotehničke ili hidrotehničke prirode. Najveća visina etaže za obračun visine građevine, mjerena između gornjih kota međuetažnih konstrukcija iznosi za stambene etaže 3,50m a za poslovne etaže 4,50m. Potkrovlje (Pk) je dio građevine čiji se prostor nalazi neposredno ispod kosog ili zaobljenog krovišta. Najveće moguće dimenzije potkrovlja određene su visinom nadzidka od 1,60m, te visinom sljemena krovišta od 4,5m mjerenih od gornje kote podne konstrukcije potkrovlja. U obračun urbanističkih parametara ulaze svi objekti sa parcele.	
	Parametri za parkiranje odnosno garažiranje vozila	Parkiranje i garažiranje je planirano u okviru parcele po normativu 1PM/1 stan. Garaže i drugi pomoćni objekti mogu se graditi kao drugi isključivo prizemni objekat na parceli ali da se pri tome ne prekorače maksimalni zadati urbanistički parametri. Ove objekte postavljati tako da minimalna udaljenost objekta od susjedne parcele bude 3m. Minimalna širina kolskog prilaza sa javne saobraćajnice je 3m. Parkiranje i garažiranje je planirano u okviru parcele. Garaže i drugi pomoćni objekti mogu se graditi kao drugi isključivo prizemni objekat na parceli ali da se pri tome ne prekorače maksimalni zadati urbanistički parametri.
	Smjernice za oblikovanje i materijalizaciju, posebno u odnosu na ambijentalna svojstva područja	Izgradnju objekata projektovati u duhu i skladu sa postojećim objektima i u skladu sa ambijentom, kao i u skladu sa tehničkim propisima, normativima i standardima za projektovanje ove vrste objekata.

		U izgradnji objekata treba koristiti elemente tradicionalne arhitekture tog podneblja ukomponovane na savremen način, prirodne materijale i dr. Fasade objekta su predviđene od kvalitetnog i trajnog materijala i kvalitetno izvedeni. Krovni pokrivači su predviđeni od kvalitetnog i trajnog materijala i kvalitetno izvedeni. Za sve objekte preporučuju se kosi krovovi dvovodni ili četvorovodni a kod komplikovanih objekata i kombinovani, nagib krovnih ravni je u funkciju odabranog krovnog pokrivača.
	Uslovi za unapređenje energetske efikasnosti	Održivoj potrošnji energije treba dati prioritet racionalnim planiranjem potrošnje, te implementacijom mjera energetske efikasnosti u sve segmente energetskog sistema. Održiva gradnja je svakako jedan od značajnijih segmenata održivog razvoja koji uključuje: -Upotrebu građevinskih materijala koji nisu štetni po životnu sredinu -Energetsku efikasnost zgrada -Upravljanje otpadom nastalim prilikom izgradnje ili rušenja objekata U cilju energetske i ekološki održive izgradnje objekata treba težiti : -Smanjenju gubitaka toplote iz objekta poboljšanjem toplotne zaštite spoljnih elemenata i povoljnim odnosom osnove i volumena zgrade -Povećanju toplotnih dobitaka u objektu povoljnom orijentacijom zgrade i korišćenjem sunčeve energije -Korišćenju obnovljivih izvora energije u zgradama (biomasa, sunce, vjetar itd) -Povećanju energetske efikasnosti termoenergetskih sistema. U cilju racionalnog korišćenja energije treba iskoristiti sve mogućnosti smanjenja korišćenja energije u objektima. Pri izgradnji objekata koristiti savremene termoizolacione materijale, kako bi se smanjila potrošnja toplotne energije. -Predvidjeti mogućnost korišćenja solarne energije.

		-Kao sistem protiv preterane insolacije korititi održive sisteme (zasenu škurama, gradjevinskim elementima, zelenilom i sl.) kako bi se smanjila potrošnja energije za veštačku klimatizaciju. -Pri proračunu koeficijenta prolaza toplote objekata uzeti vrednosti za 20-25% niže od maksimalnih dozvoljenih vrijednosti za ovu klimatsku zonu. -Drvoredima i gustim zasadima smanjiti uticaj vjetra i obezbjediti neophodnu zasjenu u ljetnjim mjesecima.Kod gradnje novih objekata važno je već u fazi idejnog rešenja u saradnji sa projektantom predvideti sve što je potrebno da se dobije kvalitetna i optimalna energetski efikasna zgrada. Zato je potrebno: -Analizirati lokaciju, orjentaciju i oblik kuće -Primeniti visoki nivo toplotne izolacije kompletnog spoljnjeg omotača objekta i izbegavati toplotne mostove. U cilju racionalnog korišćenja energije treba iskoristiti sve mogućnosti smanjenja korišćenja energije u objektima.
21	**DOSTAVLJENO:** - Podnosiocu zahtjeva - Direktoratu za inspekcijski nadzor i licenciranje - Arhivi.	
22	**OBRAĐIVAČ URBANISTIČKO TEHNIČKIH USLOVA:**	
	Nevena Čabarkapa	Nevena Čabarkapa
23	**OVLAŠĆENO SLUŽBENO LICE:**	**Haris Šahman**
24	**M.P.** Crna Gora - Opština Bijelo Polje - Sekretarijat za planiranje i uređenje prostora - BIJELO POLJE	**potpis ovlašćenog službenog lica**
25	**PRILOZI**	

	- Grafički prilozi iz planskog dokumenta - List nepokretnosti i kopija plana - Tehnički uslovi u skladu sa posebnim propisom	Rješenje o utvrđivanju vodnih uslova br.20-319/24-561/1 od 16.08.2024.godine, Sekretarijata za poljoprivredu Opštine Bijelo Polje.

28000000016

105-919-5369/2024

UPRAVA ZA NEKRETNINE

CRNA GORA

PODRUČNA JEDINICA
BIJELO POLJE

Broj: 105-919-5369/2024

Datum: 30.07.2024

KO: LJEŠNICA

Na osnovu člana 173 Zakona o državnom premjeru i katastru nepokretnosti ("Sl. list RCG" br. 29/07, "Sl. list CG" br. 73/10, 032/11, 040/11, 043/15, 037/17 i 17/18), postupajući po zahtjevu SEKRETARIJAT ZA PLANIRANJE I UREDJENJE BR. 06/5-332/24-438/1-177, , za potrebe izdaje se

LIST NEPOKRETNOSTI 418 - PREPIS

Podaci o parcelama

Broj	Podbroj	Broj zgrade	Plan Skica	Datum upisa	Potes ili ulica i kućni broj	Način korišćenja Osnov sticanja	Bon. klasa	Površina m2	Prihod
382	2		5 27	19/06/2020	POD PUT	Livada 6. klase KUPOVINA		3111	10.58
383			5 27	19/06/2020	POD PUT	Šume 4. klase KUPOVINA		889	3.47
								4000	14.04

Podaci o vlasniku ili nosiocu

Matični broj - ID broj	Naziv nosioca prava - adresa i mjesto	Prava	Obim prava
2011995280018 0	KARADŽIĆ MIŠKO ALEKSANDAR LJEŠNICA 104 Bijelo Polje 0	Svojina	1/1

Podaci o teretima i ograničenjima

Broj	Podbroj	Broj zgrade	PD	Redni broj	Način korišćenja	Datum upisa Vrijeme upisa	Opis prava
382	2			1	Livada 6. klasc	07/06/2024 13:11	Hipoteka Hipoteka u korist Hipotekarne banke AD Podgorica Ul. Josipa Broza Tita br.67 Podgorica mat.br.02085020 radi obezbjedjenja potraživanja iz Ugovora o kreditu br. KR 630-1179/2, partija 52055300000100452 od 04.06.2024 godine zaključen Hipotekarne banke AD Podgorica (založni povjerilac) i Gradnja BP DOO(korisnik kredita) u iznosu od 80.000.00e, sa redovnom kamatnom stopom od 7.5% na godišnjem nivou, efektivnom kamatnom stopom od 8.38% na godišnjem nivou i rokom otplate do 01.01.2026 godine, kao i zateznom kamatnom stopom od 50% uvećana redovna kamatna stopa po Odluci o kamatnim stopama Banke. Upisuje se i zabrana otudjenja i opterećenja i izdavanja u zakup bez pisane saglasnosti hipotekarnog povjerioca, ekstezivnost hipoteke, zabilježba hipotekarnom dužnika o pristajanju na neposredno prinudno izvršenje bez odlaganja nakon dospjelosti obezbiedjenog potraživanja i zabilježba notarskog akta u kat.operatu za KO Lješnica u ln.br.418, a na osnovu notarskog zapisa založne izjave UZZ br. 183/24 od 06.06.2024 godine
383				1	Šume 4. klasc	07/06/2024 13:11	Hipoteka Hipoteka u korist Hipotekarne banke AD Podgorica Ul. Josipa Broza Tita br.67 Podgorica mat.br.02085020 radi obezbjedjenja potraživanja iz Ugovora o kreditu br. KR 630-1179/2, partija 52055300000100452 od 04.06.2024 godine zaključen Hipotekarne banke AD Podgorica (založni povjerilac) i Gradnja BP DOO(korisnik kredita) u iznosu od 80.000.00e, sa redovnom kamatnom stopom od 7.5% na godišnjem nivou, efektivnom kamatnom stopom od 8.38% na godišnjem nivou i rokom otplate do 01.01.2026 godine, kao i zateznom kamatnom stopom od 50% uvećana redovna kamatna stopa po Odluci o kamatnim stopama Banke. Upisuje se i zabrana otudjenja i opterećenja i izdavanja u zakup bez pisane saglasnosti hipotekarnog povjerioca, ekstezivnost hipoteke, zabilježba hipotekarnom dužnika o pristajanju na neposredno prinudno izvršenje bez odlaganja nakon dospjelosti obezbiedjenog potraživanja i zabilježba notarskog akta u kat.operatu za KO Lješnica u ln.br.418, a

Podaci o teretima i ograničenjima

Broj	Podbroj	Broj zgrade	PD	Redni broj	Način korišćenja	Datum upisa Vrijeme upisa	Opis prava

na osnovu notarskog zapisa založne izjave UZZ br. 183/24 od 06.06.2024 godine

Naplata takse je oslobođena na osnovu člana 17 Zakona o administrativnim taksama ("Sl.list CG, br. 18/19). Naplata naknade oslobođena je na osnovu člana 174 Zakona o državnom premjeru i katastru nepokretnosti ("Sl. list RCG" br. 29/07, "Sl. list CG" br. 73/10, 032/11, 040/11, 043/15, 037/17 i 17/18).

Crna Gora UPRAVA ZA NEKRETNINE 15 PODGORICA

Načelnik:

Madžgalj Rajko, dipl pravnik

SPISAK PODNIJETIH ZAHTJEVA NA NEPOKRETNOSTIMA

Br. parcele podbroj	Zgrada PD	Predmet	Datum i vrijeme	Podnosilac	Sadržina
382/2		105-2-919-714/1-2024	07.06.2024 10:44	KARAŽIĆ ALEKSANDAR IZ BIJELOG POLJA	ZA UPIS HIPOTEKE U LN.BR.418 KO LJEŠNICA
382/2		105-2-919-708/1-2024	06.06.2024 09:42	KARADŽIĆ ALEKSANDAR IZ	ZA UGOVOR O PRODAJI U LN.BR.418 KO LJEŠNICA
383/0		105-2-919-714/1-2024	07.06.2024 10:44	KARAŽIĆ ALEKSANDAR IZ BIJELOG POLJA	ZA UPIS HIPOTEKE U LN.BR.418 KO LJEŠNICA
383/0		105-2-919-708/1-2024	06.06.2024 09:42	KARADŽIĆ ALEKSANDAR IZ	ZA UGOVOR O PRODAJI U LN.BR.418 KO LJEŠNICA

CRNA GORA
UPRAVA ZA NEKRETNINE
PODRUČNA JEDINICA: BIJELO POLJE
Broj: 105-917/24-2/278-DJ
Datum: 30.07.2024.

Katastarska opština: LJEŠNICA
Broj lista nepokretnosti:
Broj plana: 5
Parcele: 382/2, 383

KOPIJA PLANA

Razmjera 1: 2500

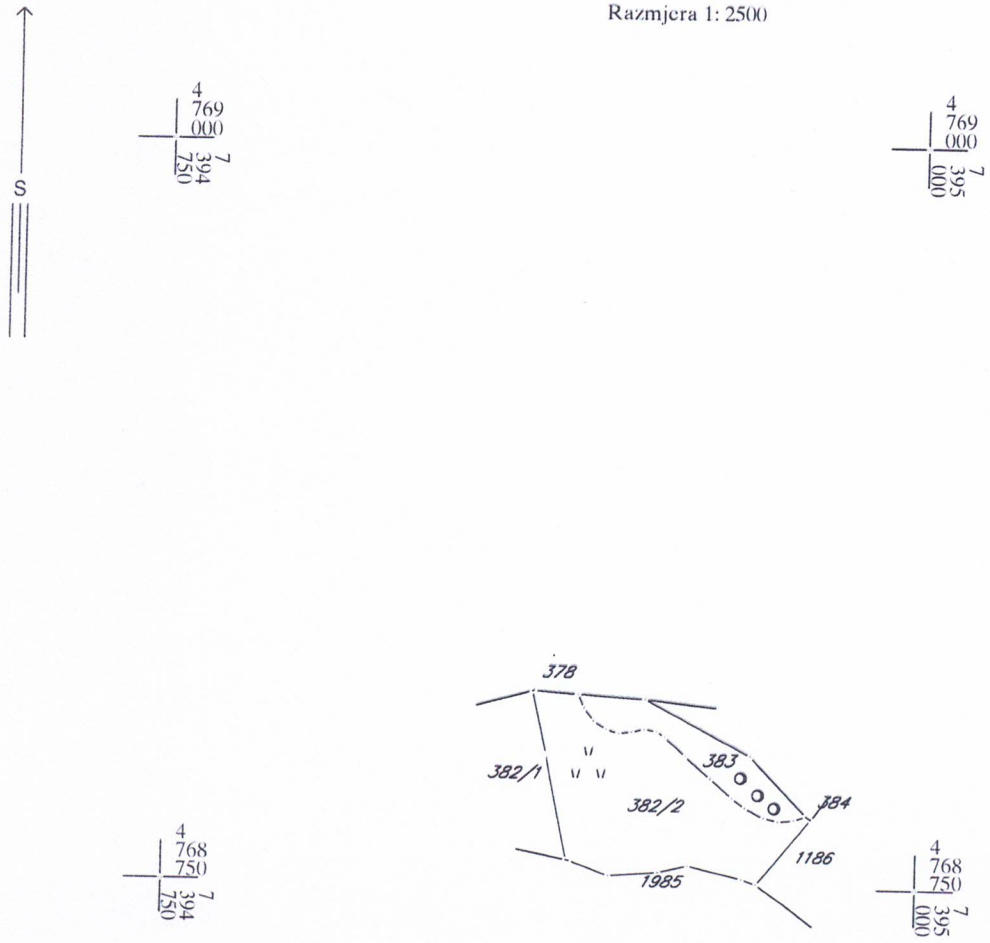

IZVOD IZ DIGITALNOG PLANA
Obradio:

Crna Gora UPRAVA ZA NEKRETNINE PODRUČNA JEDINICA 14

Ovjerava
Službeno lice:

Crna Gora
Opština Bijelo Polje
Sekretarijat za poljoprivredu
Sektor za vodoprivredu

Adresa:Ul. N.Merdovića bb,
84000Bijelo Polje, Crna Gora
tel: +382 (50) 484 – 220
fax: +382 (50) 484 – 020
www.poljoprivreda@bijelopolje.co.me

Br. 20-319/24-561/1 16.08.2024. godine

Sekretarijat za poljoprivredu Opštine Bijelo Polje, rješavajući po zahtjevu Sekretarijata za planiranje i uređenje prostora Opštine Bijelo Polje u postupku izdavanja vodnih uslova radi izrade tehničke dokumentacije za izgradnju stambenog objekata na lokaciji koju čine katastarske parcele br.382/2 i 383 KO Lješnica u zahvatu Prostorno urbanističkog plana Opštine Bijelo Polje („Sl.list CG-opštinski propisi" br.7/14 Izmjena i dopuna Prostorno-urbanističkog plana opštine „Sl. List CG", broj 96/22), na osnovu člana 18 Zakona o upravnom postupku („ Sl. list Crne Gore " , br. 56/14, 20/15, 40/16, 37/17. Člana 114 i 115 Zakona o vodama ("Službeni list Republike Crne Gore", br. 027/07, Službeni list Crne Gore", br. 073/10, 032/11, 047/11, 048/15, 052/16, 055/16, 02/17, 080/17, 084/18), člana 71. Stav 1 tačka 5 Zakona o lokalnoj samoupravi („ Sl. list Crne Gore " br2/18, 34/19, 38/20,050/22,84/22), člana 94 stav 1 tačka 5 Statuta Opštine Bijelo Polje i člana 3, stav 2 tačka 6 Odluke o organizaciji i načinu rada lokale uprave-Opštine Bijelo Polje(Sl.list.CG – opštinski propisi br.16/19, 25/19,34/21,6/22,7/23,31/22,7/23,11/23), donosi:

R J E Š E NJ E
O UTVRĐIVANJU VODNIH USLOVA

UTVRDJUJU SE Sekretarijatu za planiranje i uređenje prostora Opštine Bijelo Polje u postupku pripreme tehničke dokumentacije za izgradnju stambenog objekta na lokaciji koju čine katastarske parcele br. 382/2 i 383 KO Lješnica,u zahvatu Prostorno urbanističkog plana Opštine Bijelo Polje („Sl.list CG"- opštinski propisi, br. 7/14), Izmjena i dopuna Prostorno urbanističkog plana opštine Bijelo Polje („Sl.list CG"-opštinski propisi,br.96/22) sledeći vodni uslovi:

1. Glavni projekat mora biti urađen kod registrovane organizacije u skladu sa važećim propisima i normativima za onu vrstu objekata koja se planira graditi na predmetnim parcelama,urbanističko- tehničkim uslovima i vodnim uslovima.
2. Tehnička dokumentacija potrebna za izdavanje vodnih uslova treba da sadrži:
   - osnovne podatke o objektu(namjena,kapacitet,opis tehničkog procesa ili opis procesa izvodjenja radova,a po potrebi:polozaj u odnosu na infrastukturne objekte,prethodne studije ili idejna rješenja kojima se bliže sagledava uticaj objekta na vodni režim i vodnog režima na objekat).
   - podatke o načinu snabdijevanja vodom,obezbeđenju vode za tehnološke potrebe I sakupljanju,odvođenju,prečišćavanju I ispuštanju otpadnih voda,kao I podatke o recipijentu.
3. Da se prije izrade tehničke dokumentacije prikupe potrebne geodetske, geološke, hidrološke, hidrogeološke podloge i druge podloge i izvrše svi potrebni istražni radovi.

4.Projektnim rješenjem predvidjeti način prikupljanja,prečišćavanja i odvođenja svih vrsta otpadnih voda, u skladu sa pozitivno pravnim propisima kojima je definisana ova oblast.

5.Da se uradi mogućnost nepoželjnih uticaja na druge objekte i postrojenja, korito i obale vodotoka, stečena prava korisnika naselja i slično.

6.Projektant je obavezan da se prilikom izrade tehničke dokumentacije pridržava odredaba člana 141 Zakona o vodama („Službeni list Republike Crne Gore", br. 027/07, Službeni list Crne Gore", br.073/10, 032/11, 047/, 048/15, 052/16, 055/16, 02/17, 080/17, 084/18).

7.Da se od organa nadležnog za poslove zaštite životne sredine pribavi mišljenje da li je potreban elaborat za procjenu uticaja izvedenih radova na životnu sredinu i u koliko je potrebno sprovesti postupak procjene uticaja na životnu sredinu izradom posebnog Elaborata.

8.Projektom predvidjeti da se ne pogoršavaju uslovi sanitarne zaštite i ne utiče negativno na ekološki status voda i stanje životne sredine.

9.Po izradi tehničke dokumentacije podnijeti ovom organu zahtjev za izdavanje vodne saglasnosti.

10.Vodni uslovi prestaju da važe po isteku jedne godine od dana njihovog izdavanja, ako u tom roku nije podnijet zahtjev za izdavanje vodne saglasnosti.

Obrazloženje

Sekretarijatu za poljoprivredu Opštine Bijelo Polje obratio se Sekretarijat za planiranje i uređenje prostora Opštine Bijelo Polje zahtjevom za izdavanje vodnih uslova radi izrade tehničke dokumentacije za izgradnju objekata na lokaciji koju čine katastarske parcele br. 382/2 i 383 KO Lješnica, u zahvatu Prostorno urbanističkog plana Opštine Bijelo Polje („Sl.list CG"- opštinski propisi, br. 7/14), Izmjena i dopuna Prostorno urbanističkog plana opštine Bijelo Polje („Sl.list CG", br. 96/22).

Uz predmetni zahtjev dostavljen je Nacrt urbanističko-tehničkih uslova za izradu tehničke dokumentacije izdatih od strane Sekretarijata za uređenje prostora Opštine Bijelo Polje br.06/5-332/24-438/3-177 od 30.07.2024.godine, za izgradnju stambenog objekta na lokaciji koju čine katastarske parcele br.382/2 i 383 KO Lješnica u skladu sa Prostorno urbanističkim planom Opštine Bijelo Polje(„Sl CG"- opštinski propisi, br.7/14), Izmjenama i dopunama Prostorno urbanističkog plana opštine Bijelo Polje(„Sl.list CG", br.96/22).

Razmatrajući predmetni zahtjev, primjenom članova 114 i 115 Zakona o vodama(„Službeni list Republike Crne Gore", br.027/07, Službeni list Crne Gore",br.073/10,032/11,047/11,048/15,052/16, 055/16, 02/17, 080/17, 084/18), odlučeno kao u dispozitivu rješenja.

UPUTSTVO O PRAVNOM SREDSTVU Protiv ovog Rješenja može se izjaviti žalba Glavnom administratoru opštine Bijelo Polje u roku od 15 dana od dana prijema istog. Žalba taksirana sa 3.00 € administrativne takse na žiro račun br. 550-7016777-13 Budžeta opštine Bijelo Polje podnosi se preko ovog organa

DOSTAVLJENO,
- strankama,
- u spise predmeta,

OBRADILA,
Mersija Mahmutović

VD SEKRETARA,
Kemal Alić

Crna Gora - Opština Bijelo Polje Sekretarijat za poljoprivredu BIJELO POLJE

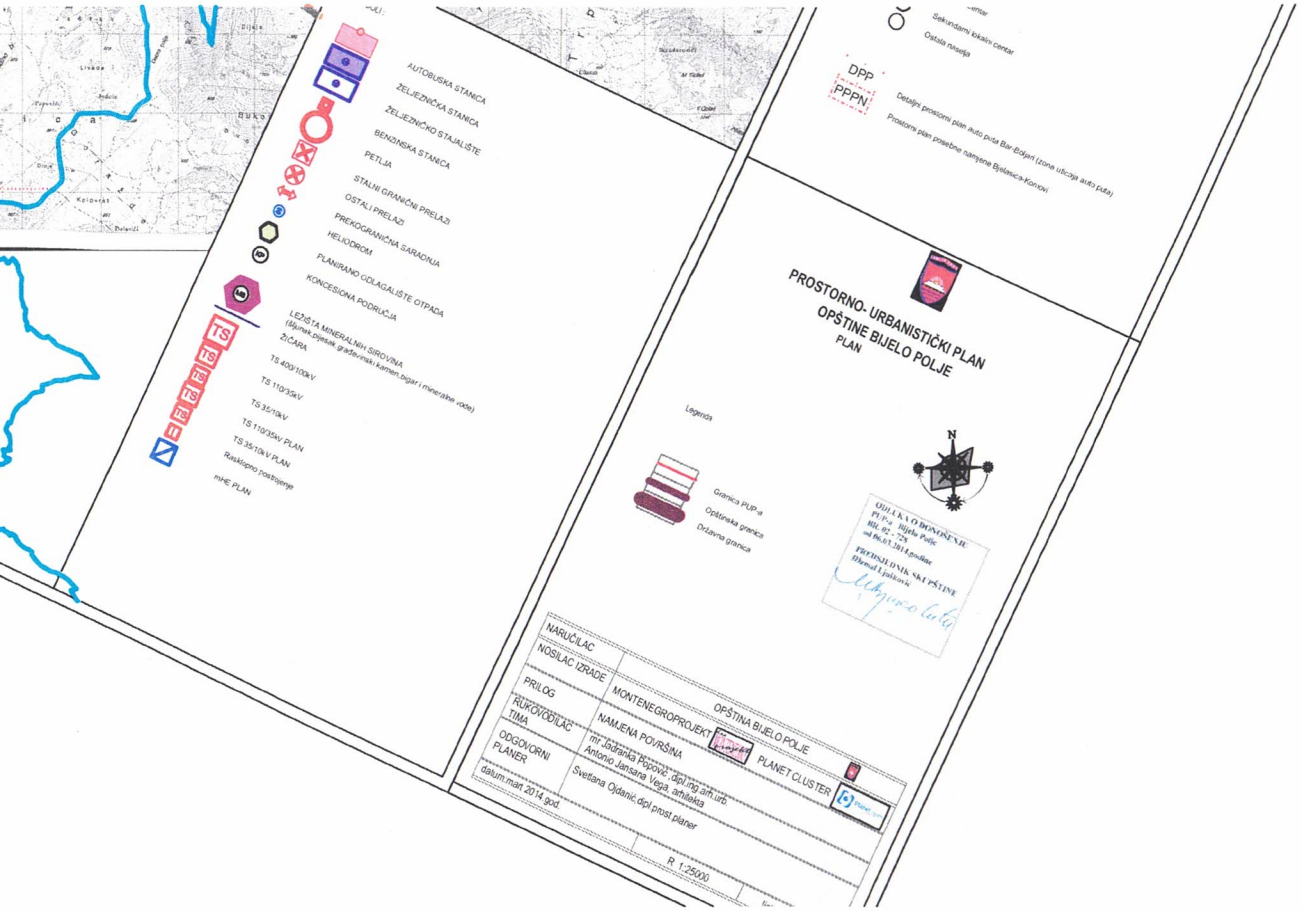
AUTOBUSKA STANICA
ŽELJEZNIČKA STANICA
ŽELJEZNIČKO STAJALIŠTE
BENZINSKA STANICA
PETLJA
STALNI GRANIČNI PRELAZI
OSTALI PRELAZI
PREKOGRANIČNA SARADNJA
HELIODROM
PLANIRANO ODLAGALIŠTE OTPADA
KONCESIONA PODRUČJA
LEŽIŠTA MINERALNIH SIROVINA
(šljunak,pijesak,građevinski kamen,bigar i mineralne vode)
ŽIČARA
TS 400/110kV
TS 110/35kV
TS 35/10kV
TS 110/35kV PLAN
TS 35/10kV PLAN
Rekonstrukcija postojeće
mHE PLAN
Sekundarni lokalni centar
Ostala naselja
DPP
PPPN
Detaljni prostorni plan auto puta Bar-Boljari (zona ulaza auto puta)
Prostorni plan posebne namjene Bijelasica-Kornovi
PROSTORNO- URBANISTIČKI PLAN
OPŠTINE BIJELO POLJE
PLAN
Legenda
Granica PUP-a
Opštinska granica
Državna granica
N
OBJAVLJENO DANAS NA
PUP-a - Bijelo Polje
Br. 02 - 726
od 06.01.2014 godine
PREDSJEDNIK SKUPŠTINE
Ahmed Ljušovića
NARUČILAC
NOSILAC IZRADE
MONTENEGROPROJEKT
OPŠTINA BIJELO POLJE
PRILOG
NAMJENA POVRŠINA
PLANET CLUSTER
RUKOVODILAC TIMA
mr. Jadranka Popović, dipl.ing.arh.urb.
ODGOVORNI PLANER
Antonio Jansana Vega, arhitekta
Svetlana Ojdanić,dpl.prost.planer
datum:mart 2014 god.
R 1:25000

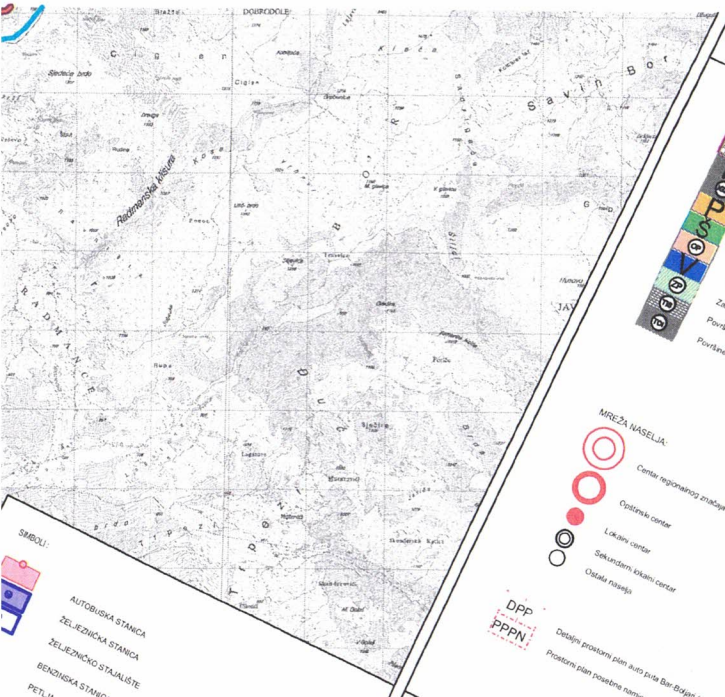
DOBRODOLE
Savin Bor
Radmanska kosura
Kopa
Ciglen
Kiseo
Ribnica
Ravna
Ruda
Lisičji brdo
Zapuž
Tomišlje
Gaberje
Ribnica
Ljubovo
Lagošina
Šavarinovo
Skrodersko Kalcit
Mali Kremenik
Al Gabel
Jurjevo
Pozlin
Ribnica
Pozlin
Ribnica
Ribnica
Ribnica

Crna Gora - Opština Bijelo Polje
Sekretarijat za planiranje i uređenje prostora
BIJELO POLJE

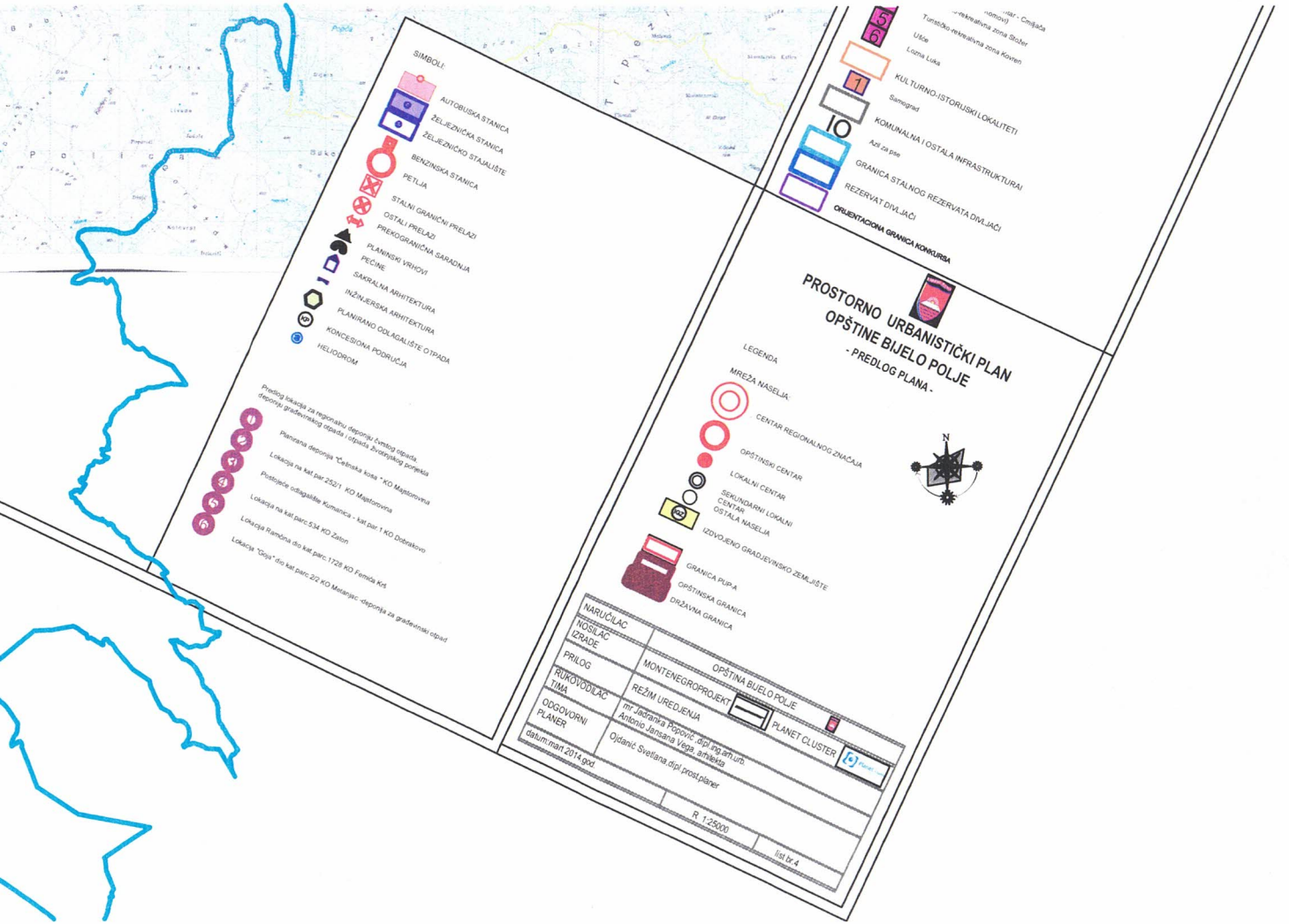
SIMBOLI:
AUTOBUSKA STANICA
ŽELJEZNIČKA STANICA
ŽELJEZNIČKO STAJALIŠTE
BENZINSKA STANICA
PETLJA
STALNI GRANIČNI PRELAZI
OSTALI PRELAZI
PREKOGRANIČNA SARADNJA
PLANINSKI VRHOVI
PEĆINE
SAKRALNA ARHITEKTURA
INŽINJERSKA ARHITEKTURA
PLANIRANO ODLAGALIŠTE OTPADA
KONCESIONA PODRUČJA
HELIODROM
Predlog lokacija za regionalnu deponiju čvrstog otpada
deponiju građevinskog otpada i otpada životinjskog porijekla
Planirana deponija "Čelinska kosa " KO Majstorovina
Lokacija na kat par 252/1 KO Majstorovina
Postojeće odlagalište Kumanica - kat par 1 KO Dobrakovo
Lokacija na kat parc.534 KO Zaton
Lokacija Ramčina do kat parc.1728 KO Femida Kifi
Lokacija "Gnjs" do kat parc.2/2 KO Malainjac -deponija za građevinski otpad
Turistiko-rekreativna zona Sloćer
Ulići
Luzna Luka
KULTURNO-ISTORIJSKI LOKALITETI
Sumograd
KOMUNALNA I OSTALA INFRASTRUKTURA
Azil za pse
GRANICA STALNOG REZERVATA DIVLJAČI
REZERVAT DIVLJAČI
ORIJENTACIONA GRANICA KONKURSA
PROSTORNO URBANISTIČKI PLAN
OPŠTINE BIJELO POLJE
- PREDLOG PLANA -
LEGENDA
MREŽA NASELJA:
CENTAR REGIONALNOG ZNAČAJA
OPŠTINSKI CENTAR
LOKALNI CENTAR
SEKUNDARNI LOKALNI CENTAR
OSTALA NASELJA
IZDVOJENO GRAĐEVINSKO ZEMLJIŠTE
GRANICA PUP-A
OPŠTINSKA GRANICA
DRŽAVNA GRANICA
N
NARUČILAC
OPŠTINA BIJELO POLJE
NOSILAC IZRADE
MONTENEGROPROJEKT
PLANET CLUSTER
PRILOG
REŽIM UREDJENJA
RUKOVODILAC TIMA
mr Jadranka Popović, dipl.ing.arh.urb.
ODGOVORNI PLANER
Antonio Jansana Vega, arhitekta
Ojdanić Svetlana dipl.prost.planer
datum:mart 2014.god
R 1:25000
list br.4

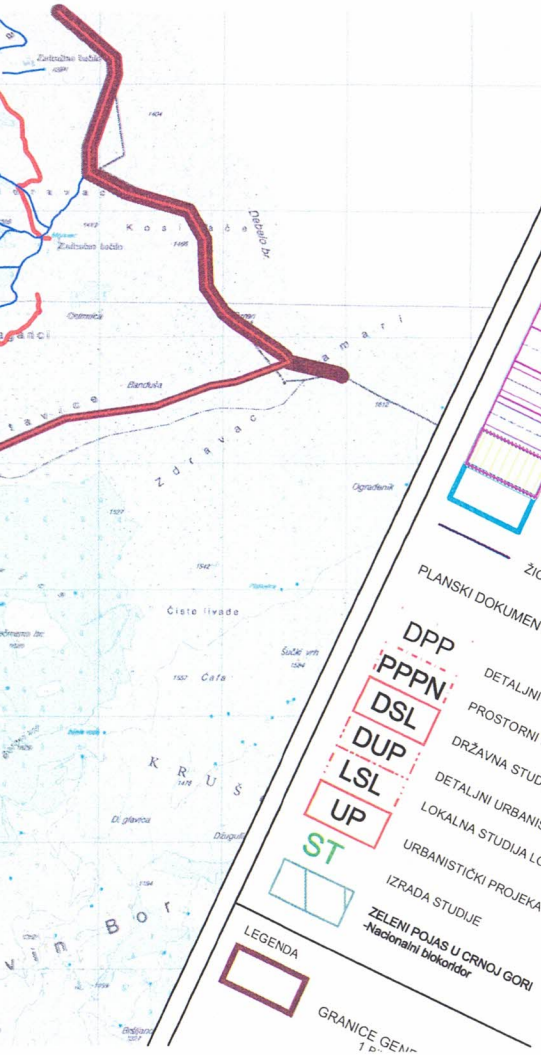

SAOBRAĆAJ

MAGISTRALNA SAOBRAĆAJNICA

LOKALNI PUT

VAŽNIJI PUTEVI KOJI NISU JAVNI

ULICE U NASELJIMA

ZAŠTITNI POJASEVI OBILAZNOG PUTA M-21 ---- 60m; - - - 25m;
(član 4 i član 70 Zakon o putevima Sl.list RCG, br. 42/04)

ŽELJEZNIČKA PRUGA BEOGRAD-BAR sa infrastrukturnim i pružnim pojasom
(Zakon o željeznici Sl.list RCG, br. 27/2013)

IDEJNO REŠENJE TRASE PRUGE PLJEVLJA-BIJELO POLJE VAR1.7(L=56,42KM)

IDEJNO REŠENJE TRASE PRUGE BIJELO POLJE-BERANE-PEĆ VAR2.2 (L=56,89KM)

IDEJNO REŠENJE TRASE PRUGE BIJELO POLJE-BERANE-PEĆ VAR2.3(L=55,50LM)

KORIDOR TRASE PRUGE PLJEVLJA-BIJELO POLJE V1.7 (Š=400,0M)

KORIDORTRASE PRUGE BIJELO POLJE-BERANE-PEĆ V2.2 i V2.3 (Š=400,0M)

KORIDOR AUTO PUTA L=2.0KM

ZONA UTICAJA AUTOPUTA

ŽIČARA

PLANSKI DOKUMENTI I STUDIJE

DPP — DETALJNI PROSTORNI PLAN

PPPN — PROSTORNI PLAN POSEBNE NAMJENE

DSL — DRŽAVNA STUDIJA LOKACIJE

DUP — DETALJNI URBANISTIČKI PLAN

LSL — LOKALNA STUDIJA LOKACIJE

UP — URBANISTIČKI PROJEKAT

ST — IZRADA STUDIJE

ZELENI POJAS U CRNOJ GORI
-Nacionalni biokoridor

LEGENDA

GRANICE GENI

LEGENDA
ZELENI POJAS U CRNOJ GORI
-Nacionalni biokoridor
GRANICE GENERALNE URBANISTIČKE RAZRADE
1 Bijelo Polje
2 Pavino Polje
3 Tomaševo
4 Zatin
5 Lozna
6 Kanje
7 Bistrica
ZAŠTIĆENA PODRUČJA
Državni značaj
Spomenik prirode
Spomenik prirode - Djablovića klisura
sa kanjonom Stoženice
Park prirode - Bistrica
SPORTSKO REKREATIVNE POVRŠINE
VAN URBANOG JEZGRA
Park - šuma - Nedakusi
Park - šuma - Obrov
TURIZAM
Planinarski turistički centar - Tošine
(PPPN Bjelasica-Komovi)
Planinarski turistički centar - Crnilišća
(PPPN Bjelasica-Komovi)
Turističko-rekreativna zona Stožer
Turističko-rekreativna zona Kovren
Ušće
Lozna Luka
KULTURNO-ISTORIJSKI LOKALITETI
Samograd
KOMUNALNA I OSTALA INFRASTRUKTURA
Azil za pse
GRANICA STALNOG REZER
REZERVAT

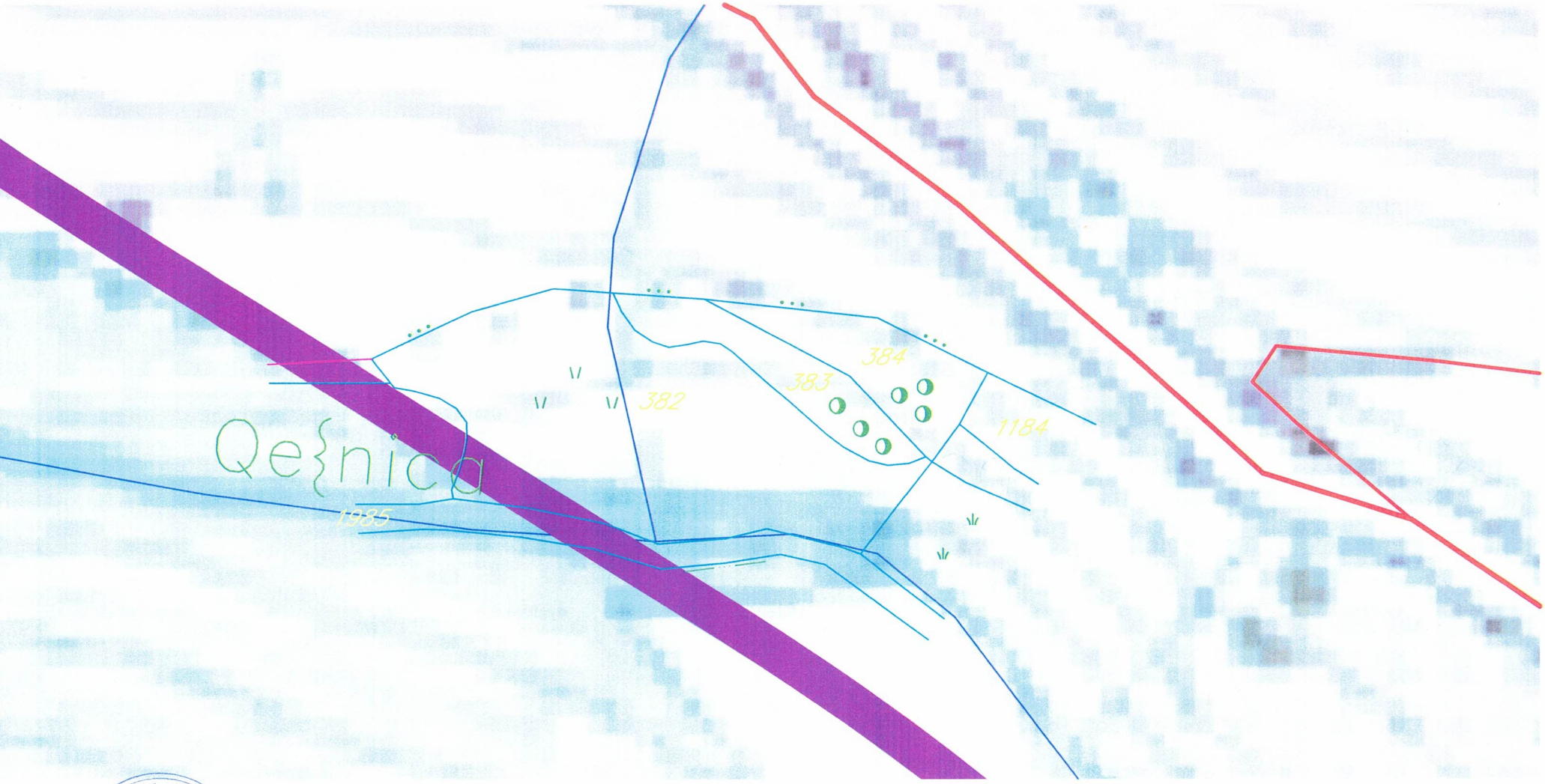

Crna Gora - Opština Bijelo Polje
Sekretarijat za planiranje i uređenje prostora
BIJELO POLJE

PROSTORNO URBANISTIČKI PLAN OPŠTINE BIJELO POLJE
- PREDLOG PLANA -

N

LEGENDA

GRANICA ZAHVATA PUP-a

OPŠTINSKA GRANICA

DRŽAVNA GRANICA

NARUČILAC	OPŠTINA BIJELO POLJE
NOSILAC IZRADE	MONTENEGROPROJEKT PLANET CLUSTER
PRILOG	TEHNIČKA INFRASTRUKTURA Saobraćaj
RUKOVODILAC TIMA	mr Jadranka Popović, dipl.ing.arh.urb.
ODGOVORNI PLANER	Antonio Jansana Vega, arhitekta Zoran Dašić, dipl.inž.grad.
datum: mart 2014.god.	R 1:25000

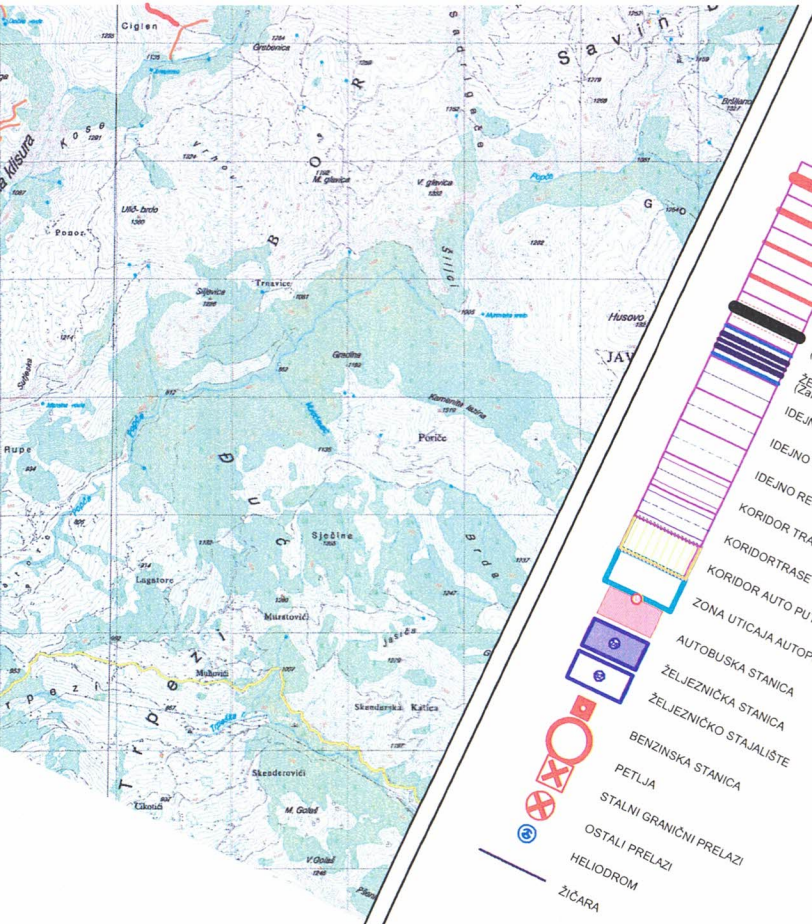

LEGENDA

SAOBRAĆAJ

- MAGISTRALNA SAOBRAĆAJNICA
- LOKALNI PUT
- VAŽNIJI PUTEVI KOJI NISU JAVNI
- ULICE U NASELJIMA
- ZAŠTITNI POJASEVI OBILAZNOG PUTA M-21 — 60m; — 25m; (član 4 i član 70 Zakon o putevima Sl.list RCG. br. 42/04)
- ŽELJEZNIČKA PRUGA BEOGRAD-BAR sa infrastrukturnim i pružnim pojasom (Zakon o željeznici Sl.list RCG, br. 27/2013)
- IDEJNO REŠENJE TRASE PRUGE PLJEVLJA-BIJELO POLJE VAR1.7(L=56.42KM)
- IDEJNO REŠENJE TRASE PRUGE BIJELO POLJE-BERANE-PEĆ VAR2.2 (L=56.89KM)
- IDEJNO REŠENJE TRASE PRUGE BIJELO POLJE-BERANE-PEĆ VAR2.3(L=55.50LM)
- KORIDOR TRASE PRUGE PLJEVLJA-BIJELO POLJE V1.7 (Š=400.0M)
- KORIDORTRASE PRUGE BIJELO POLJE-BERANE-PEĆ V2.2 i V2.3 (Š=400.0M)
- KORIDOR AUTO PUTA L=2.0KM
- ZONA UTICAJA AUTOPUTA
- AUTOBUSKA STANICA
- ŽELJEZNIČKA STANICA
- ŽELJEZNIČKO STAJALIŠTE
- BENZINSKA STANICA
- PETLJA
- STALNI GRANIČNI PRELAZI
- OSTALI PRELAZI
- HELIODROM
- ŽIČARA

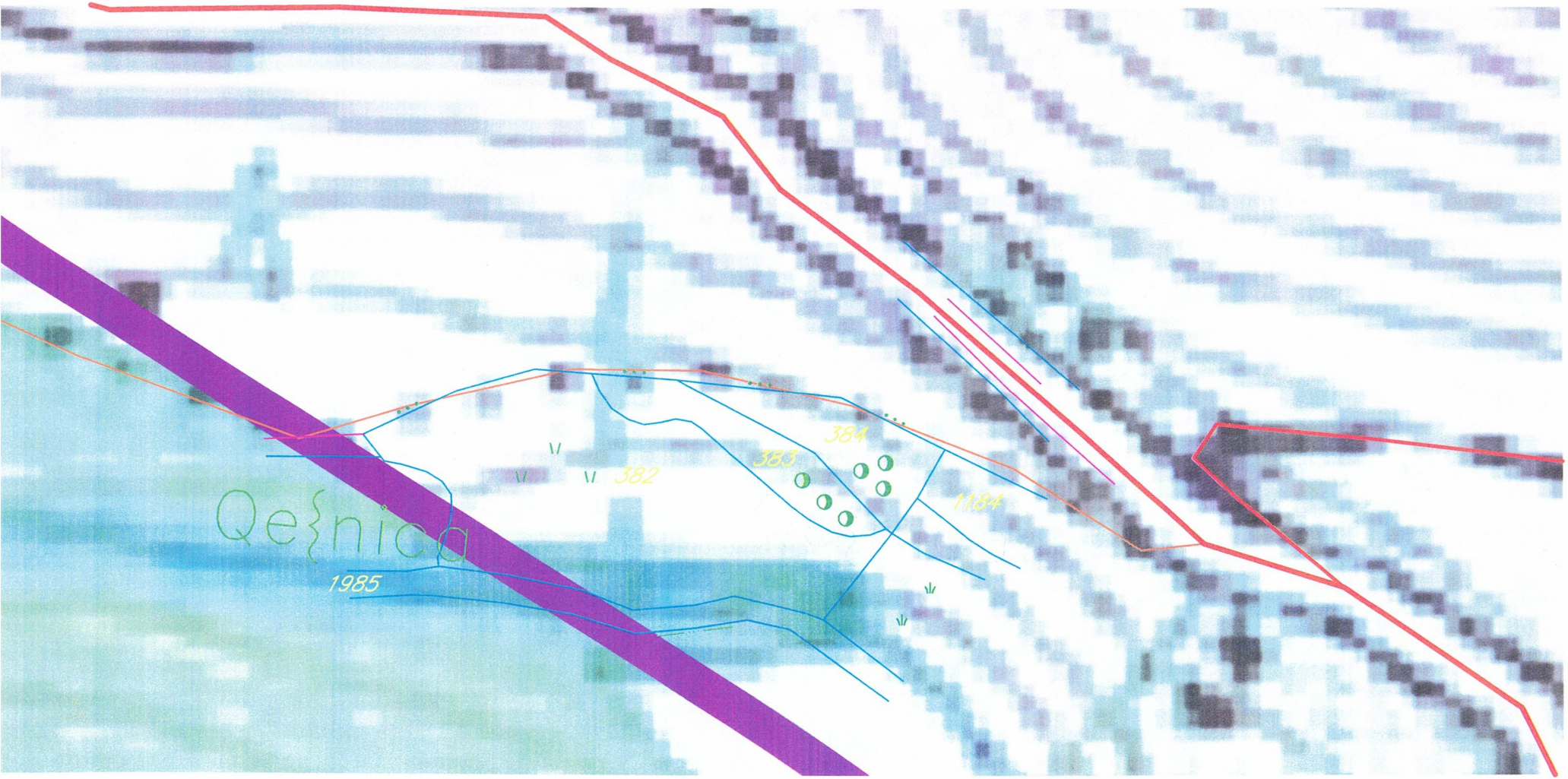

Crna Gora - Opština Bijelo Polje
Sekretarijat za planiranje i uređenje prostora
BIJELO POLJE

LEGENDA

HIDROTEHNIKA

R

REZERVOAR

GLAVNI CEVOVOD POSTOJEĆI

POSTOJEĆA VODOVODNA MREŽA

REGULISANI VODOTOK

CS1

Izvor vode preko 1000 L/s

Izvor vode od 100-1000 L/s

Izvor vode od 10-100 L/s

GLAVNA CRPNA STANICA ZA OTPADNU VODU

POSTROJENJE ZA OTPADNE VODE "NEDAKUSI"

PLANIRANA ODVODNI KANAL ZA ATMOSFERSKE VODE (U ŠKLOPU OBILAZNE SAOBRAĆAJNICE)

GLAVNI CEVOVOD PLANIRANI

PLANIRANA VODOVODNA MREŽA

AUTOBUSKA STANICA

ŽELJEZNIČKA STANICA

ŽELJEZNIČKO STAJALIŠTE

BENZINSKA STANICA

PETLJA

STALNI GRANIČNI PRELAZI

OSTALI PRELAZI

-2 | V2.3 (S=400.0M)

PROSTORNO URBANISTIČKI PLAN OPŠTINE BIJELO POLJE

- PREDLOG PLANA -

N

LEGENDA

GRANICA ZAHVATA PUP-a

OPŠTINSKA GRANICA

DRŽAVNA GRANICA

NARUČILAC	OPŠTINA BIJELO POLJE
NOSILAC IZRADE	MONTENEGROPROJEKT ELEKTRONSKA INFRASTRUKTURA PLANET CLUSTER
PRILOG	Šaobraćaj i hidrotehnika, Elektronska komunikaciona infrastruktura (Telekomunikacije) i Elektroenergetika
RUKOVODILAC TIMA	mr Jadranka Popović, dipl.ing.arh.urb.
ODGOVORNI PLANER	Antonio Jansana Vega, arhitekta Zoran Dašić, dipl.ing.grad. Nataša Novović, dipl.ing.grad. Ćetko Marić, dipl.ing.el. Nado Dašić, dipl.ing.el.
datum: mart 2014. god.	R 1:25000
	list br. 9

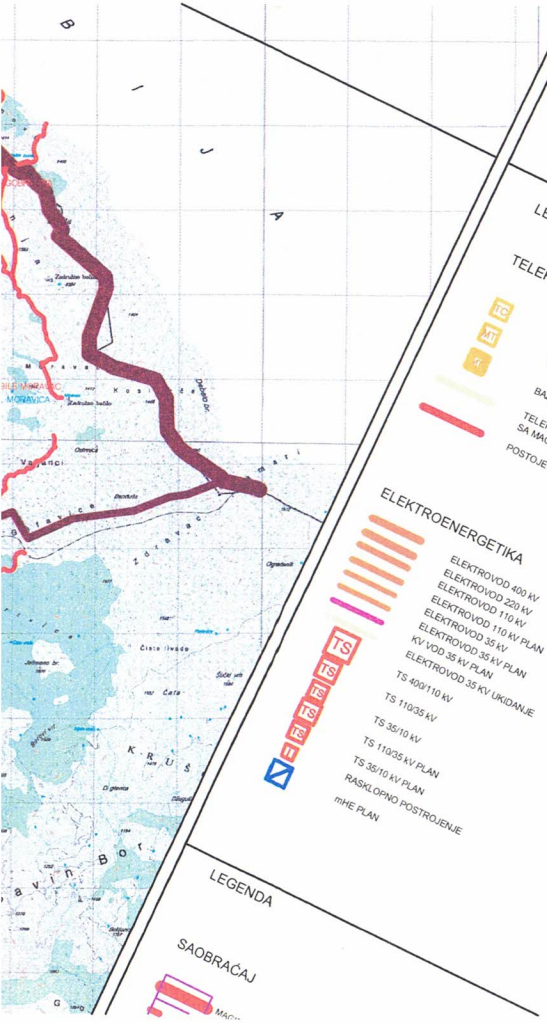

LEGENDA

TELEKOMUNIKACIJE

TC — ELEKTRONSKI KOMUNIKACIONI ČVOR CT POSTOJEĆI

MT — BAZNA STANICA MOBILNE TELEFONIJE POSTOJEĆA

MT — BAZNA STANICA MOBILNE TELEFONIJE **PLANIRANA**

TELEKOMUNIKACIONA KANALIZACIJA SA MAGISTRALNIM OPTIČKIM KABLOM **POSTOJEĆA**

POSTOJEĆI OPTIČKI KABAL U VLASNIŠTVU ŽICG

ELEKTROENERGETIKA

ELEKTROVOD 400 kV

ELEKTROVOD 220 kV

ELEKTROVOD 110 kV

ELEKTROVOD 110 kV PLAN

ELEKTROVOD 35 kV

ELEKTROVOD 35 kV PLAN

KV VOD 35 kV PLAN

ELEKTROVOD 35 kV UKIDANJE

TS 400/110 kV

TS 110/35 kV

TS 35/10 kV

TS 110/35 kV PLAN

TS 35/10 kV PLAN

RASKLOPNO POSTROJENJE

mHE PLAN

LEGENDA

SAOBRAĆAJ

Mag...

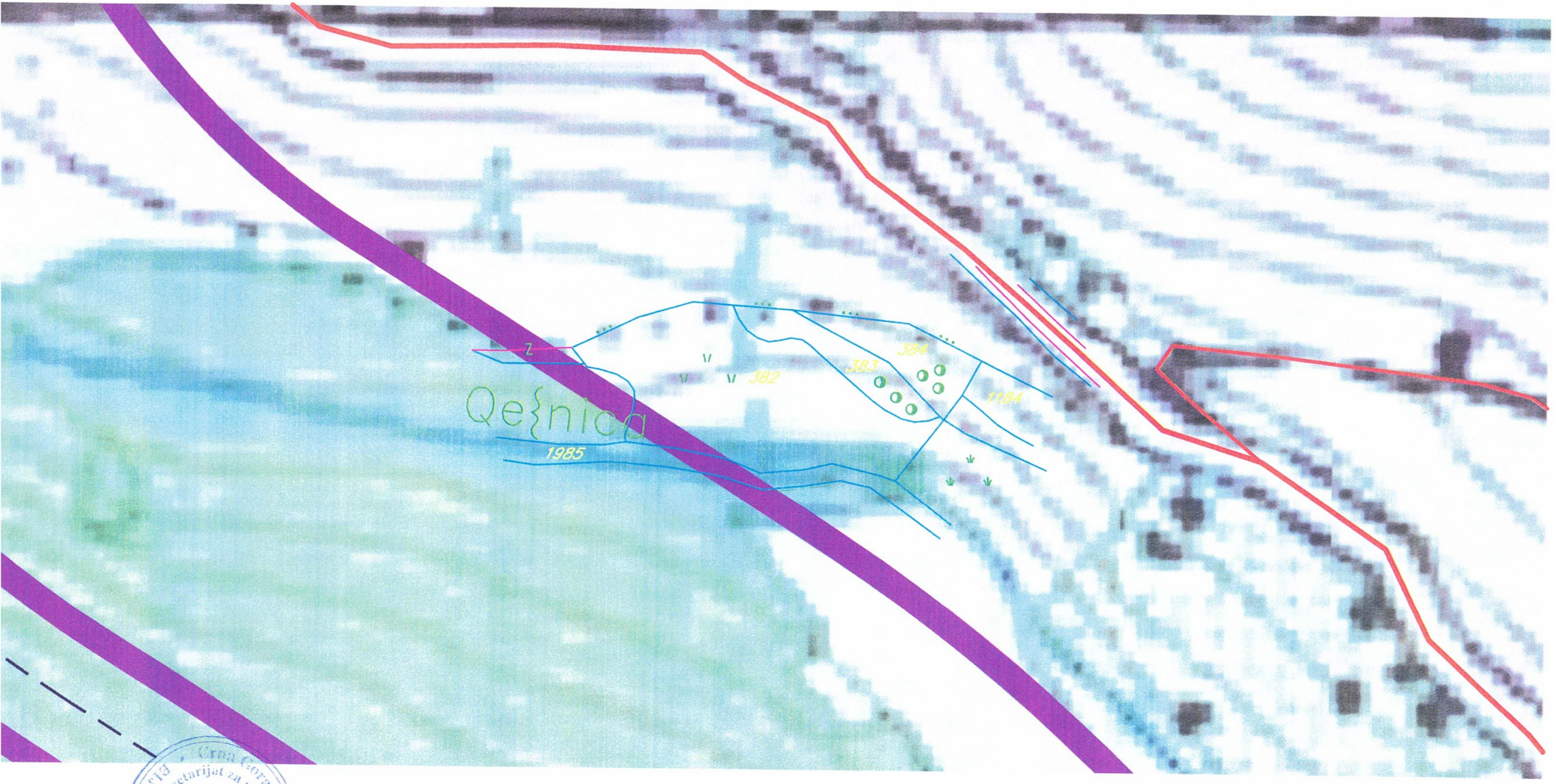

Crna Gora - Opština Bijelo Polje
Sekretarijat za planiranje i uređenje prostora
BIJELO POLJE