URBANISTIČKO - TEHNIČKI USLOVI

1	**CRNA GORA** **OPŠTINA BIJELO POLJE** **Sekretarijat za planiranbje i uređenje prostora** **Broj:06/5-332/24-503/5-190** **Bijelo Polje, 29.08.2024.godine**	**OPŠTINA BIJELO POLJE**
2	**Sekretarijat za planiranje i uređenje prostora Opštine Bijelo Polje**, na osnovu člana 74 Zakona o planiranju prostora i izgradnji objekata (,,Sl. list CG", br. 64/17, 44/18, 63/18, 11/19 i 82/20), Uredbe o povjeravanju dijela poslova Ministarstva ekologije, prostornog planiranja i urbanizma jedinicama lokalne samouprave ("Sl.list CG", br.87/18, 75/19, 116/20 i 76/21, 141/21, 151/22, 012/24 i 073/24) i podnijetog zahtjeva **Mekić Irfana iz Bijelog Polja**, izdaje:	
3	**URBANISTIČKO-TEHNIČKE USLOVE** **za izradu tehničke dokumentacije**	
4	za izgradnju objekta na dijelu urbanističke parcele UP 468 koji čini katastarska parcela br.517/5 KO Resnik u Resniku, u zahvatu Detaljnog urbanističkog plana naselja Resnik ("Sl.list CG-opštinski propisi", br.23/12).	
5	**PODNOSILAC ZAHTJEVA:**	**Mekić Irfan,** **Bijelo Polje**
6	**POSTOJEĆE STANJE**	
	Katastarska evidencija: U posjedovnom listu 1592 – prepis KO Resnik, katastraska parcela br. 517/5 evidentirana je kao njiva 1. klase površine 521 m².	
7	**PLANIRANO STANJE**	
7.1.	**Namjena parcele odnosno lokacije**	
	Urbanistička parcela UP 468 nalaze se u zoni koja je Detaljnim urbanističkim planom naselja Resnik planirana za stanovanje srednjih gustina (SS).	

	U okviru ove namjene moguće je organizovati uz stanovanje kao pretežnu namjenu i sadržaje u funkciji trgovine, ugostiteljstva, usluga, administracije i čiste proizvodnje koja ne ugrožava životnu sredinu i koja je kompatibilna sa stanovanjem. Planirani sadržaji se mogu organizovati u kombinaciji u okviru objekta (stanovanje sa djelatnostima) ili samo stanovanje ili samo djelatnosti.
7.2.	**Pravila parcelacije**
	Čitav prostor zahvaćen ovim planom izdijeljen je na urbanističke parcele kao osnovne urbanističke jedinice koje su definisane namjenom i numeracijom. Osnov za parcelaciju i preparcelaciju bila je postojeća parcelacija, postojeći način korišćenja prostora i mreža postojećih i novoplaniranih saobraćajnica. Moguće je izvršiti udruživanje urbanističkih parcela i tada važe uslovi plana za novoformiranu urbanističku parcelu u skladu sa uslovima plana. Takođe je moguće i usitnjavanje urbanističkih parcela u skladu sa uslovima plana s tim što svakoj novoformiranoj parceli treba obezbijediti pristup sa javne površine. Granica urbanističke parcele sa svim potrebnim elementima za obilježavanje data je u grafičkom prilogu „Plan pardcelacije, regulacije i UTU“ koji čini sastavni dio ovih uslova. Kada se urbanistička parcela, koja je već određena ovim planom, ne podudara sa postojećom katastarskom parcelom (ili parcelama) kao i u drugim opravdanim slučajevima kada je potrebno izvršiti usklađivanje urbanističke parcele sa zemljišno knjižnim ili katastarskim stanjem ili kada nije moguće izvršiti kompletiranje urbanističke parcele kako je to u planu dato, opštinski organ uprave nadležan za poslove uređenja prostora može izvršiti usklađivanje urbanističke parcele sa zemljišno knjižnim ili katastarskim stanjem, odnosno trenutnim mogućnostima prilikom izdavanja urbanističko - tehničkih uslova. Članom 13 stav 1 tačka 2 Pravilnika o načinu izrade i sadržini tehničke dokumentacije za građenje objekta ("Sl.list CG", br.44/18 i 43/19), propisano je da tehnička dokumentacija sadrži elaborat parcelacije po planskom dokumentu, koji treba da bude ovjeren od nadležnog organa.
7.3.	**Građevinska i regulaciona linija, odnos prema susjednim parcelama**
	Regulaciona linija poklapa se sa granicom katastarske parcele prema pristupnoj saobraćajnici a građevinska linija je na rastojanju 3,00m od regulacione linije. Objekat se postavlja na ili iza građevinske linije. Minimalna udaljenost novog objekta od susjedne parcele i kolsko-pješačkog prilaza je 1,5m uz uslov da objekti spratnosti veće od P+1+Pk moraju međusobno biti udaljeni minimalno 4,00m.

	Novi objekat je moguće postaviti na granicu parcele ili na manjem odstojanju od 1,5 m od susjedne parcele, ali uz međusobnu saglasnost susjeda i uz uslov da se prema susjedu ne mogu otvarati otvori.
8	**PREPORUKE ZA SMANJENJE UTICAJA I ZAŠTITU OD ZEMLJOTRESA, KAO I DRUGE USLOVE ZA ZAŠTITU OD ELEMENTARNIH NEPOGODA I TEHNIČKO-TEHNOLOŠKIH I DRUGIH NESREĆA**

Uslovi i mjere za zaštitu od zemljotresa:

Proračune raditi na VII (sedmi) stepen seizmičkog inteziteta po MCS skali.

Objekat mora biti izgrađen prema važećim propisima za građenje u seizmičkim područjima.

Mjere zaštite od seizmičkih razaranja obuhvataju sve preporuke za planiranje i projektovanje koje su iznesene u planu, a odnose se na planiranje i funkcionalni zoning, planiranje i pojektovanje infrastrukturnih sistema, lociranje i fundiranje, tj izgradnju objekata. Ove mjere su u skladu sa rezultatima i preporukama "Elaborata o seizmološkim podlogama i seizmičkoj mikroreonizaciji područja Crne Gore". Pored toga, na predmetnom području obavezno je sprovođenje inženjersko - geoloških, seizmičkih i geofizičkih ispitivanja terena na kome će se graditi novi objekti.

Mjere zaštite od seizmičkih razaranja obuhvataju planiranje, projektovanje i izviđenje objekata i građevinskih radova, u skladu sa standardima MEST EN 1998-1 i nacionalnim standardom MEST EN 1998-1/NA , kako bi se obezbijedili da su: ljudski životi zaštićeni, oštećenja ograničena, objekti od značaja za civilnu zaštitu ostanu u upotrebljivom stanju.

Da bi se obezbijedila stabilnost objekta, kao prihvatljiv nivo seizmičkog rizika obavezno je:

1. U skladu sa Zakonom o geološkim istraživanjima („Službeni list RCG", br.28/93, 27/94, 26/07) i Pravilnikom o sadržaju projekata geoloških istraživanja („Službeni list RCG", BR. 68/23) izraditi Elaborat o geofizičkim istraživanjima tla, kojim se detaljno utvrđuju geološke, seizmološke i seizmotektonske karakteristike lokacije, seizmičke karakteristike geološkog modela lokacije, proračun dinamičkog odziva geološkog modela tla lokacije na seizmičku pobudu, amplitudno – frekventne karakteristike seizmičkog odziva, projektne seizmičke parametre za analizu konstrukcije po eurokodu MEST EN 1998/1NA, kao i drugi podaci neophodni za seizmičku sigurnost objekta.

U skladu sa Zakonom o geološkim istraživanjima („Službeni list RCG", BR.28/93, 27/94, 26/07) i Pravilnikom o sadržaju projekata geoloških istraživanja („Službeni list RCG", BR.68/23) IZRADITI Elaborat o inženjersko – geološkim karakteristikama tla, kojim se detaljno određuju geomehaničke karakteristike tla, nivo podzemnih voda i drugi geomehanički podaci od značaja za sigurnost objekta i diferencijalno slijeganje tla.

Zaštita od požara:

Tehničkom dokumentacijom predvidjeti mjere zaštite od požara shodno propisima za ovu vrstu objekata.

U cilju zaštite od elementarnih nepogoda postupiti u skladu sa Zakonom o zaštiti i spašavanju ("Sl.list Crne Gore", br.13/07, 05/08, 86/09, 32/11, 54/16 i 146/27) i Pravilnikom o mjerama zaštite od elementarnih nepogoda (" Sl.list CG ", br.8/93).

Mjere zaštite na radu:

	Projektant koji izrađuje projektnu dokumentaciju dužan je da shodno čl.9 Zakona o zaštiti i zdravlju na radu ("Sl.list CG",br.34/14 i 44/18) pri izradi tehničke dokumentacije ugradi propisane mjere zaštite na radu u skladu sa tehnološkim projektnim zadatkom. Investitor je dužan da od ovlašćene organizacije - privrednog društva za poslove zaštite na radu pribavi reviziju da je tehnička dokumentacija urađena u skladu sa propisima zaštite na radu, tehničkim propisima i standardima. Pri izgradnji objekta poslodavac koji izvodi radove dužan je izradi Elaborat o uređenju gradilišta shodno članu 10 Zakona o zaštiti i zdravlju na radu ("Sl.list RCG", br.34/2014 i 44/2018). **Mjere zaštite od epidemije** Mjere zaštite površinskih i podzemnih zona - izvorišta uklopljene su u mjere zaštite propisane PP-om, a odnose se na niz mjera zaštite vazduha, vode I zemljišta. Sprovođenjem ovih mjera smanjiće se i opasnost pojave zaraznih bolesti. **Mjere za obezbjeđenje potreba odbrane** Aspekt obezbjeđenja potreba odbrane i zaštite od ratnih razaranja razmatran je u odnosu na funkcionalno sadržajna rješenja PP-a i u skladu je sa rješenjima istih.
9	**USLOVI I MJERE ZAŠTITE ŽIVOTNE SREDINE**
	Planirane intervencije u zahvatu plana treba da budu bezbjedne sa aspekta zagađenja životne sredine. Poštovati sve propise i parametre date u planu, naročito principe ozelenjavanja prostora. Regulisati otpadne vode na adekvatan način da se eliminiše svako potencijalno zagađenje. Površinske otpadne vode organizovano prikupljati putem atmosferske kanalizacije. Ukupna izgradnja na području plana treba da bude realizovana prema standardima koji obezbjeđuju smanjenje ukupne potrošnje energije i upotrebu obnovljivih izvora energije. Standarde za izgradnju treba temeljiti na Evropskoj direktivi o energetskim svojstvima E 2002/91/EC (16.12.2002.) Za sve objekte koji podležu izradi Elaborata o procjeni uticaja na životnu sredinu neophodno je sprovesti postupak izrade, a prema važećem Zakonu o životnoj sredini, Zakonu o proceni uticaja na životnu sredinu, kao i svim važećim pravilnicima vezanim za ovu oblast. Ocjenu o potrebi procjene uticaja zahvata na životnu sredinu pribaviti od nadležnog opštinskog organa za zaštitu životne sredine u zavisnosti od namjene objekta, a u skladu sa odredbama Uredbe o projektima za koje se vrši procjena uticaja na životnu sredinu ("Sl.list RCG", br.20/07 i 47/13, 53/14 i 37/18).
10	**USLOVI ZA PEJZAŽNO OBLIKOVANJE**
	Zelenilo stambenih objekata/ ZO U okviru naselja planirano je stanovanje male gustine, što predviđa izgradnju individualnih stambenih objekata sa okućnicama. U okviru ovih objekata moguća je organizacija pratećih sadržaja neophodnih za kvalitetno funkcionisanje naselja u cjelini. U okviru ove namjene koja je planirana uz gradsku obilaznicu moguće je organizovati stanovanje poslovanje, prodavnice, ugostiteljske objekte i zanatske radnje, koje ne

	ometaju stanovanje, a koje služe za opsluživanje područja, objekte za upravu, vjerske objekte, objekte za kulturu, zdravstvo, sport i ostale objekte za društvene djelatnosti, poslovne i kancelarijske objekte, ostale privredne objekte, benzinske pumpe i sl. Planirani sadržaji se mogu organizovati u kombinaciji u okviru objekta (stanovanje sa djelatnostima) ili samo stanovanje ili samo djelatnosti, odnosno drugi mogući sadržaji. Za davanje smjernica kod pejzažnog uređenja vodilo se računa da se ne naruši postojeći manir stanovanja u navedenom naselju. -za uređenje navedenih površina zasjenčavanje vršiti pergolama sa dekorativnim puzavicama ili lozom, -ograde mogu biti od biljnog materijala (žive ograde) ili od čvrstog materijala, zidane maksimalne visine 0,6m od kote trotoara, (kamen) ili transparentna, maksimalne visine 1,4m, ali i u kombinaciji sa odgovarajućom vegetacijom kao što su puzavice i žbunaste vrste. Vrata i kapije na uličnoj ogradi ne mogu se otvarati van regulacione linije, -fasade i terase objekata ozeleneti puzavicama, -zastrte površine (staze, stepenice, platoe, terase) popločati autohtonim materijalima, klesanim kamenom, oblucima i u skladu sa fasadom objekta, -u okviru slobodnih površina moguće su pergole ili gazebo. -sačuvati i uklopiti svako zdravo i funkcionalno stablo, -kao dopuna ozelenjavanja mogu se koristiti žardinjere ili saksije.
11	**USLOVI I MJERE ZAŠTITE NEPOKRETNIH KULTURNIH DOBARA I NJIHOVE ZAŠTIĆENE OKOLINE**
	U okviru predmetnog prostora potrebno je poštovati odredbe i metodologiju zaštite spomenika kulture koji su postavljeni u Zakonu o zaštiti kulturnih dobara ("Sl.list CG" 49/10, 40/11, 44/17 i 18/19), posebno članovi 87 i 88. U slučaju pronalaženja nalaza od arheološkog značaja, sve radove treba prekinuti i obavestiti Ministarstvo kulture i Upravu za zaštitu kulturnih dobara, kako bi se preduzele sve potrebne mjere za njihovu zaštitu, shodno zakonu.
12	**USLOVI ZA LICA SMANJENE POKRETLJIVOSTI I LICA SA INVALIDITETOM**
	Tehničkom dokumentacijom obezbijediti prilaz i upotrebu objekta/objekata licima smanjene pokretljivosti u skladu sa članom 71 Zakona o planiranju prostora i izgradnji objekata ("Sl.list CG",br.64/17, 44/18, 63/18, 11/19 i 82/20) i Pravilnikom o bližim uslovima i načinu prilagođavanja objekata za pristup i kretanje lica smanjene pokretljivosti („Sl.list CG", br.48/13 i 44/15).
13	**USLOVI ZA POSTAVLJANJE I GRADNJU POMOĆNIH OBJEKATA**
	Prema ulicama moguće je ograđivanje i to transparentnom ogradom do visine od 1.40m ili živom zelenom ogradom. Ograde se postavljaju na regulacionu liniju tako da stubovi ograde i kapije kao i živa ograda budu na zemljištu vlasnika ograde. Susjedne građevinske parcele mogu se ograđivati živom zelenom ogradom koja se sadi u osovini granice građevinske parcele, transparentnom ili zidanom neprozirnom ogradom do visine od 1.40m koje se postavljaju na granicu parcele tako da stubovi ograde budu na zemljištu vlasnika ograde.
14	**USLOVI ZA OBJEKTE KOJI MOGU UTICATI NA BEZBJEDNOST VAZDUŠNOG SAOBRAĆAJA**

	/
15	**USLOVI ZA OBJEKTE KOJI MOGU UTICATI NA PROMJENE U VODNOM REŽIMU**
	Prilikom izrade tehničke dokumentacije poštovati Zakon o vodama ("Sl.list.RCG", br.27/07, i „Sl.list CG“ 73/10, 32/11, 47/11, 48/15, 52/16, 55/16, 2/17, 80/17 i 84/18).
16	**MOGUĆNOST FAZNOG GRAĐENJA OBJEKTA**
	Moguća je faznost gradnje, kojom se određuje tehničko-tehnološka i funkcionalna cjelina građenja objekta a sve u skladu sa članom 76 Zakona o planiranju i izgradnji objekata (Sl.list CG 64/17, 44/18, 63/18, 11/19,82/20).
17	**USLOVI ZA PRIKLJUČENJE NA INFRASTRUKTURU**
17.1.	**Uslovi priključenja na elektroenergetsku infrastrukturu**
	Tehnička dokumentacija treba da sadrži razradu priključka objekta na niskonaponsku mrežu koji je neophodno projektovati shodno uslovima datim u Tehničkim preporukama EPCG i to: -Tehnička preporuka za priključenje potrošača na niskonaponsku mrežu TP-2 (dopunjeno izdanje) -Tehnička preporuka – Tipizacija mjernih mjesta -Uputstvo i tehnički uslovi TP-1b-Distributivna transformatorska stanica DTS-EPCG 10/04 kV. Shodno dopisu Ministarstva održivog razvoja i turizma Crne Gore broj 06-51/12 od 11.02.2020.godine nisu traženi posebni tehnički uslovi CEDIS-a. Električne instalacije projektovati i izvesti u skladu sa važećim propisima i standardima.
17.2.	**Uslovi priključenja na vodovodnu i kanalizacionu infrastrukturu**
	Tehničke uslove priključenja na hidrotehničku infrastrukturu uraditi prema uslovima br. 1613 od 28.08.2024. godine, izdatim od strane DOO Vodovod " Bistrica“. Hidrotehničke instalacije projektovati prema važećim tehničkim propisima i standardima.
17.3.	**Uslovi priključenja na saobraćajnu infrastrukturu**
	Objekat se priključuje preko pristupnog puta (kat.parcela br. 517/3) na javnu saobraćajnicu- gradsku ulicu u skladu sa saobraćajnom mrežom datom u planu, a shodno grafičkom prilogu - Plan saobraćaja, nivelacije i regulacije - Detaljnog urbanističkog plana „Resnik“ koji je sastavni dio ovih uslova.
17.4.	**Ostali infrastrukturni uslovi**
	Mjesto, način i uslovi priključenja objekta na telekomunikacionu infrastrukturnu mrežu: Priključak novih objekata na TK infrastrukturu predviđen je iz samostojećih koncentracionih ormana ili direktno do TK ormana postavljenih u samom objektu. Priključak izvesti kroz prethodno položene PVC cijevi 110mm, odnosno PE cijevi prečnika 40mm do objekata. Unutrašnju telekomunikacionu instalaciju izvoditi u svemu prema Uputstvu o izradi telefonskih instalacija i uvoda - ZJPTT i važećih propisa i standarda iz ove oblasti.

	Prilikom izrade tehničke dokumentacije potrebno je poštovati propise koji se odnose na zaštitu i izgradnju elektronske komunikacione infrastrukture i elektronskih komunikacionih mreža, odnosno Zakona o elektronskim komunikacijama ("Sl.list CG", br.40/13, 56/13, 2/17 i 49/19) i ostalih propisa koji su doneseni na osnovu njega. Takođe koristiti sledeće sajtove: -sajt na kome se nalaze relevantni propisi u skladu sa kojim se obavlja izrada tehničke dokumentacije http://www.ekip.me/regulativa/; -sajt na kome Agencija objavljuje podatke o postojećem stanju elaktronske komunikacione infrastrukture http://ekinfrastruktura.ekip.me/ekip.me kao i -adresu web portala http://ekinfrastruktura.ekip.me/ekip/login.isp preko koga sve zainteresovane strane od Agencije za telekomunikacije i poštansku djelatnost mogu da zatraže otvaranje korisničkog naloga, kako bi pristupili georeferentnoj bazi podataka elektronske komunikacione infrastrukture. **Uslovi za kablovske distributivne sisteme RTV programa:** Priključak objekata na KDS izvesti podzemnim optičkim ili koaksialnim kablom ostavljenog kroz odgovarajuću PVC cijev do unutrašnjeg priključka (KDS distributivni orman ili direktan priključak za individualni objekat).
18	**POTREBA IZRADE GEODETSKIH, GEOLOŠKIH (GEOTEHNIČKIH, INŽENJERSKO-GEOLOŠKIH, HIDROGEOLOŠKIH, GEOMEHANIČKIH I SEIZMIČKIH) PODLOGA, KAO I VRŠENJA GEOTEHNIČKIH ISTRAŽNIH RADOVA I DRUGIH ISPITIVANJA**
	Potrebe za geološkim, hidrološkim, geodetskim ispitivanjima: Svi objekti moraju biti izgrađeni prema važećim propisima i u skladu sa geomehaničkim ispitivanjima u zoni građenja. Prije izrade tehničke dokumentacije potrebno je, shodno članu 7 Zakona o geološkim istraživanjima ("Sl.list RCG", br.28/93, 27/94, 42/94, 26/07, "Sl.list CG" , br.28/11), izraditi Projekat geoloških istraživanja tla za predmetnu lokaciju i Elaborat o rezultatima izvršenih geoloških istraživanja. U skladu sa Zakonom o geološkim istraživanjima („Službeni list RCG", br.28/93, 27/94, 26/07) i Pravilnikom o sadržaju projekata geoloških istraživanja („Službeni list RCG", br.68/23) uraditi: 1. Elaborat o geofizičkim istraživanjima tla, kojim se detaljno utvrđuju geološke, seizmološke i seizmotektonske karakteristike lokacije, seizmičke karakteristike geološkog modela lokacije lokacije, proračun dinamičkog odziva geološkog modela tla lokacije na seizmičku pobudu, amplitudno – frekventne karakteristike seizmičkog odziva, projektne seizmičke parametre za analizu konstrukcije po eurokodu MEST EN 1998/1NA, kao i drugi podaci neophodni za seizmičku sigurnost objekta. 2. Elaborat o inženjersko – geološkim karakteristikama tla, kojim se detaljno određuju geomehaničke karakteristike tla, nivo podzemnih voda i drugi geomehanički podaci od značaja za sigurnost objekta i diferencijalno slijeganje tla. Meteorološki podaci:

	Područje opštine Bijelo Polje ima umereno kontinentalnu klimu u prostornom dolinskom dijelu. Dolinski dio karakteriše umereno topla i vlažna klima sa toplim ljetima. Srednja godišnja temperatura iznosi 9,4 C. Najtopliji mjesec je jul sa srednjom temperaturom 19,1 C, a najhladniji mjesec je januar sa temperaturom -0,9 C. Srednja godišnja vrednost insolacije je 1 635,3 časova, srednji mjesečni maksimum je u julu mjesecu i iznosi 228,4 časova, a minimum je u decembru sa 39 časova. Veći dio područja odlikuje se modifikovanim fluviometrijskim režimom padavina, pri čemu se maksimalne količine izlučuju u kasnoj jeseni i u prvom dijlu zime (oktobar-januar), a minimalne tokom ljeta (jun-avgust). Za područje opštine Bijelo Polje, obimnije snežne padavine karakteristične su od sredine novembra, a najintenzivnije su u razdoblju decembar-mart. Snežni pokrivač traje oko 5 meseci. Srednja godišnja suma padavina je 920mm. Srednja mjesečna suma padavina najveća je u novembru i iznosi 112,8mm, a najmanja u avgustu 55,1mm. Na osnovu podataka mjernih stanica može se konstatovati da se relativna vlažnost vazduha u Bijelom Polju nalazi u granicama umjerene povišenosti. Relativna vlažnost vazduha je veća zimi nego ljeti. Na planinama ljeti raste sa visinom. Srednja godišnja vrijednost vlažnosti je 77,3%, maksimum je u decembru 84,1%, dok je minimum u julu 72,6%. U Bijelom Polju su izrazitije zastupljeni vjetrovi iz jugozapadnog, jugoistočnog i sjeveroistočnog pravca jer se tim pravcima pruža dolina Lima i njene pritoke s jedne i bjelopoljska kotlina sa druge strane. U vrijeme duvanja zapadnih i sjeverozapadnih vjetrova ima dosta padavina, a za vrijeme juga temperature vazduha rastu.
19	**POTREBA IZRADE URBANISTIČKOG PROJEKTA**
	/
20	**ZA ZGRADE URBANISTIČKO-TEHNIČKI USLOVI SADRŽE I URBANISTIČKE PARAMETRE**

	Oznaka urbanističke parcele	Dio UP 468 (koji čini katastarska parcela br. 517/5 KO Resnik)
	Površina urbanističke parcele	521 m²
	Maksimalni indeks zauzetosti	0,5
	Maksimalni indeks izgrađenosti	2,0
	Bruto građevinska površina objekata (max BGP)	/
	Maksimalna spratnost objekata	P+3+Pk
	Maksimalna visinska kota objekta	22,0 m

	Maksimalni indeks zauzetosti parcele je 0,5 bez mogućnosti prepusta na spratu osim za terase koje ne mogu preći građevinsku liniju niti prići susjednoj parceli na odstojanju manjem od 1,5 m. Maksimalni indeks izgrađenosti je 2,0. Maksimalna spratnost objekata je (P+3+Pk) uz mogućnost izgradnje suterenske ili podrumske etaže i maksimalnu visinu objekta od najniže tačke okolnog terena do slemena 22 m. Formiranje podkrovne etaže podrazumjeva izgradnju nadzidka visine 1,20 m. Potkrovlja su planirana isključivo u granicama gabarita objekta (bez erkera i dubokih streha). Za objekte u funkciji poslovanja visinu prizemne etaže prilagoditi djelatnostima koje se u objektu obavljaju. Objekti mogu biti organizovani kao slobodnostojeći dvojni ili objekti u nizu. Kota poda prizemlja je u funkciji organizacije u okviru samog objekta kao i formiranja podzemnih etaža (podrumska ili suterenska etaža). Maksimalna kota poda prizemlja je na 0.9 m od kote pristupne saobraćajnice.	
	Parametri za parkiranje odnosno garažiranje vozila	Parkiranje i garažiranje je planirano u okviru parcele. Garaže i drugi pomoćni objekti mogu se graditi kao drugi isključivo prizemni objekat na parceli ali da se pri tome ne prekorače maksimalni zadati urbanistički parametri. Ove objekte postavljati tako da minimalna udaljenost objekta od susjedne parcele bude 1,5m a od stambenog objekta 2,5m, ili se mogu graditi kao aneks uz stambeni objekat. Ukoliko se u objektu obavljaju djelatnosti u okviru parcele treba obezbjediti parkiranje za potrebe istih. Parkiranje treba obezbjediti isključivo na sopstvenoj parceli po principu : jedno parking (garažno) mesto na jedan stan, a za poslovni prostor 1 parking mesto na 50m2 poslovnog prostora.
	Smjernice za oblikovanje i materijalizaciju, posebno u odnosu na ambijentalna svojstva područja	Arhitektonski volumeni objekata moraju biti pažljivo projektovani sa ciljem dobijanja homogene slike naselja i grada. Fasade objekata kao i krovni pokrivači su predviđeni od kvalitetnog i trajnog materijala i kvalitetno ugrađeni. U objektima u kojima se prizemlja koriste kao poslovni prostori isti enterijerski moraju biti obrađeni u skladu sa objektom u kome

		se nalaze. Izlozi treba da su u skladu sa susjednim izlozima i u skaldu sa arhitekturom konkretnog objekta. Komercijalni natpisi i panoi moraju biti realizovani na visokom likovnom nivou. Za sve novoplanirane objekte kod kojih se nadgrađuje puna etaža obavezni su kosi četvorovodni krovovi, a kod komplikovanijih objekata i kombinovani, nagib krovnih ravni prema propisima za ovo podneblje i u funkciji odabranog krovnog pokrivača. Ukoliko se nad objektom vrši nadgradnja podkrovlja krov može biti i dvovodan a sve u funkciji organizacije novoplanirane nadgradnje.
	Uslovi za unapređenje energetske efikasnosti	Održivoj potrošnji energije treba dati prioritet racionalnim planiranjem potrošnje, te implementacijom mjera energetske efikasnosti u sve segmente energetskog sistema. Održiva gradnja je svakako jedan od značajnijih segmenata održivog razvoja koji uključuje: -Upotrebu građevinskih materijala koji nisu štetni po životnu sredinu -Energetsku efikasnost zgrada -Upravljanje otpadom nastalim prilikom izgradnje ili rušenja objekata U cilju energetske i ekološki održive izgradnje objekata treba težiti : -Smanjenju gubitaka toplote iz objekta poboljšanjem toplotne zaštite spoljnih elemenata i povoljnim odnosom osnove i volumena zgrade -Povećanju toplotnih dobitaka u objektu povoljnom orijentacijom zgrade i korišćenjem sunčeve energije -Korišćenju obnovljivih izvora energije u zgradama (biomasa, sunce, vjetar itd) -Povećanju energetske efikasnosti termoenergetskih sistema. U cilju racionalnog korišćenja energije treba iskoristiti sve mogućnosti smanjenja korišćenja energije u objektima. Pri izgradnji objekata koristiti savremene termoizolacione materijale, kako bi se smanjila potrošnja toplotne energije.

		-Predvidjeti mogućnost korišćenja solarne energije. -Kao sistem protiv preterane insolacije korititi održive sisteme (zasenu škurama, gradjevinskim elementima, zelenilom i sl.) kako bi se smanjila potrošnja energije za veštačku klimatizaciju. -Pri proračunu koeficijenta prolaza toplote objekata uzeti vrednosti za 20-25% niže od maksimalnih dozvoljenih vrijednosti za ovu klimatsku zonu. -Drvoredima i gustim zasadima smanjiti uticaj vjetra i obezbjediti neophodnu zasjenu u ljetnjim mjesecima. Kod gradnje novih objekata važno je već u fazi idejnog rešenja u saradnji sa projektantom predvideti sve što je potrebno da se dobije kvalitetna i optimalna energetski efikasna zgrada. Zato je potrebno: -Analizirati lokaciju, orjentaciju i oblik kuće -Primeniti visoki nivo toplotne izolacije kompletnog spoljnjeg omotača objekta i izbegavati toplotne mostove. U cilju racionalnog korišćenja energije treba iskoristiti sve mogućnosti smanjenja korišćenja energije u objektima. Pri izgradnji objekata koristiti savremene termoizolacione materijale, kako bi se smanjila potrošnja toplotne energije -Iskoristiti toplotne dobitke od sunca i zaštititi se od preteranog osunčanja. Kao sisitem protiv preterane insolacije korititi održive sisteme (zasenu škurama, građevinskim elementima, zelenilom i sl) kako bi se smanjila potrošnja energije za veštačku klimatizaciju. Drvoredima i gustim zasadima smanjiti uticaj vetra i obezbediti neophodnu zasenu u letnjim mesecima -Rashladno opterećenje treba smanjiti putem mera projektovanja pasivnih kuća. To može uključiti izolovane površine, zaštitu od sunca putem npr. brisoleja, konzolne strukture, ozelenjene nadstrešnice ili njihove kombinacije -Pri proračunu koeficijenta prolaza toplote objekata uzeti vrijednosti za 20-25% niže od

		maksimalnih dozvoljenih vrednosti za ovu klimatsku zonu -Niskoenergetske tehnologije za grejanje i hlađenje se trebaju uzeti u obzir gde god je to moguće -Kad god je to moguće, višak toplote iz drugih procesa će se koristiti za predgrejavanje tople vode za hotel, vile i dr. -Održivost fotovoltaičnih ćelija treba ispitati u svrhu snabdevanja niskonaponskom strujom za rasvetu naselja, kao i druge mogućnosti, poput punjenja električnih vozila.
21	**DOSTAVLJENO:** - Podnosiocu zahtjeva - Direktoratu za inspekcijski nadzor i licenciranje - Arhivi	
22	**OBRAĐIVAČI URBANISTIČO-TEHNIČKIH USLOVA:**	Ljiljana Ojdanić
		Ljdanić
23	**OVLAŠĆENO SLUŽBENO LICE:**	**Haris Šahman**
24	**M.P.**	**potpis ovlašćenog službenog lica**
25	**PRILOZI**	
	- Grafički prilozi iz planskog dokumenta - Tehnički uslovi u skladu sa posebnim propisom - Posjedovni list i kopija katastarskog plana	- Tehnički uslovi za izradu tehničke dokumentacije broj 1613 od 28.08.2024. godine izdati od strane DOO Vodovod „Bistrica“ iz Bijelog Polja.

Crna Gora • Opština Bijelo Polje • Sekretarijat za planiranje i uređenje prostora • BIJELO POLJE

PLAN NAMJENE POVRŠINA
list br.15
R 1:1000
grafička dio
Investitor
Grad Ivanić-Grad
GRAD IVANIĆ-GRAD
GRADSKO VIJEĆE
KLASA: 350-02/12-01/01
URBROJ: 238/31-01-03-12-2
Ivanić-Grad, 10.07.2012
Ovlaštena osoba
Stručna osoba
Odgovorni izvršitelj
Predsjednik
Gradskog vijeća grada Ivanić-Grad
Damir Pavlić, v.r.
URBAPROJEKT- AD Zagreb
Direktor
Zoran Ljubičić
Zoran Ljubičić
Zoran Ljubičić
Mirko Lončar
Mirko Lončar
LEGENDA:
POVRŠINE ZA STANOVANJE
Stambene građevine
POVRŠINE ZA CENTRALNE DELATNOSTI
POVRŠINE ZA MEĐUVRTIĆI I ŠKOLSTVO
POVRŠINE ZA VJERSKE OBJEKTE
POVRŠINE KOMUNALNE INFRASTRUKTURE
Postojeće elektroenergetske trafostanice
POVRŠINE ZA PRIZAZNO UREĐENJE
Zelenilo uz sportske terene
POVRŠINE ZA GROBLJA
Zelenilo u naselju (javnotvor.prostori, parkovi)
DRUGMSKI SADRŽAJI
Ulice u naselju (motorni promet)
Kolno-pešačka (kolno-pešačka, pešačka)

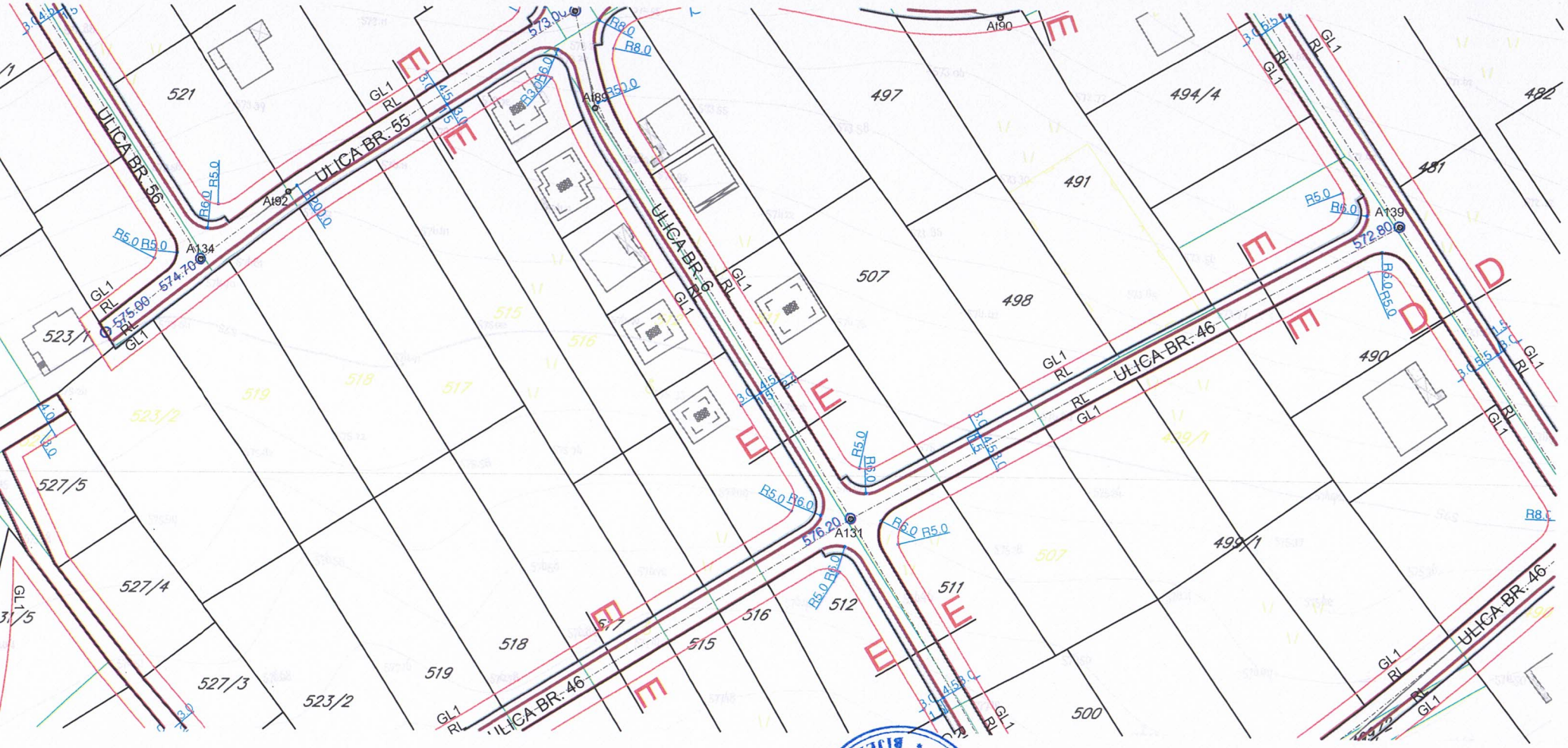

BIJELO POLJE • Crna Gora • Sekretarijat za planiranje i uređenje prostora • Opština Bijelo Polje

Rasovo
LEGENDA:
POVRŠINSKE VODE
Ulice u naselju (kolovoz,trotoari i parkirališta)
Košiko-pešački prilaz
Gradevinska linija
Regulacona linija
granica plana
RL
GL
PLAN SAOBRAĆAJA
NIVELACIJE I REGULACIJE
R 1:1000
list br.16
Crpilište Bijelo Polje
Izvršitelj:
Crnogorski
SKUPŠTINA OPŠTINE BIJELO POLJE
SEKRETARIJAT ZA UREĐENJE PROSTORA I ZAŠTITU ŽIVOTNE SREDINE
BR: 02-227/8 OD 10.07.2012
Izrada plana
dokumentacije
"URBINPROJEKT- AD-Ć-ĆAĆ"
Direktor
ZORICA SRETENOVIĆ, dipl.pg.gra.
ANĐELA ANĐRIĆ, dipl.pg.arh.
Odgovorni planer:
Pečat/potpis
Saradnici za uređenje Bijelo Polje:
Stupčanin
Mijanović
Mijanović

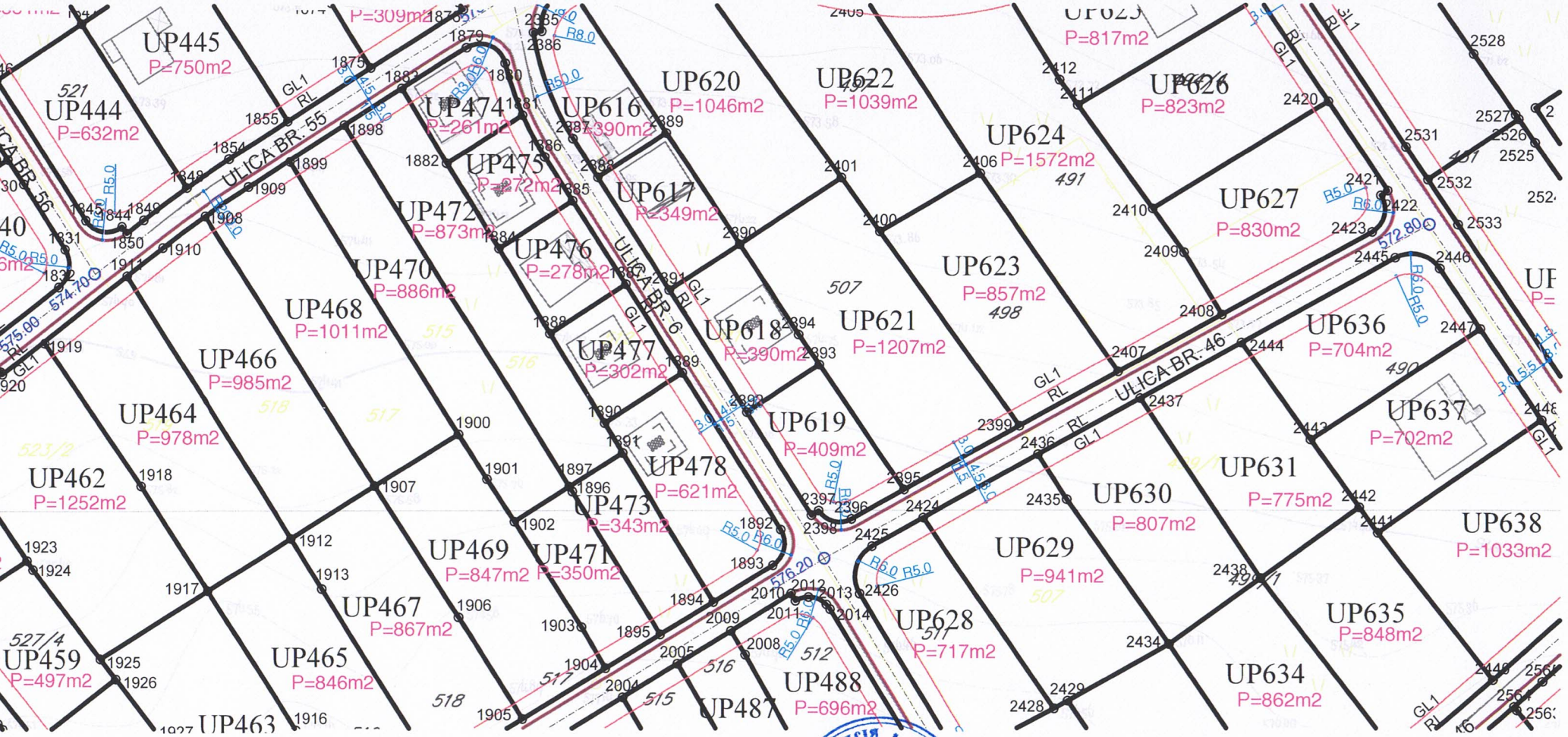

Crna Gora • Opština Bijelo Polje • Sekretarijat za planiranje i uređenje prostora • BIJELO POLJE

PLAN PARCELACIJE
R 1:1000
REGULACIJE I UTU
grafička prikaz
Parcelacija
Kolsko-pešački prilaz
Granica urbanističke parcele
Regulacona linija
Ozakonjena linija
Površina urbanističke parcele
UP1691
Postojeći
Ulice u naselju (kolovoz,trotoari i parkinzi)
Investitor:
Obrađivač:
SKUPŠTINA OPŠTINE BUJELO POLJE
OPŠTINSKO DRUŠTVO ZA DOKUMENTARNO
DRETIMIKE
BR: 02-2278 OD 10.07.2012.
Izrada prostorne dokumentacije:
Odgovorni planer:
Predsjednik
Skupštine opštine Bijelo Polje:
Sekretarijat za uređenje prostora
i održavanje:
"URBANPROJEKT- AD.ČAČAK
Direktor
ZORICA SRETENOVIĆ, dipl.ing.arh.
ANDREJA ANDRIĆ, dipl.ing.arh.
Dženal Ljušković
Milanko Minić
Opština Bijelo Polje
BIJELO POLJE
Lista br.17
IZRADA PLANA - PROJEKTA ZA IZDAVANJE
DOKUMENATA - POJEDINAČNE I NOSIOCE
ZAHVATA
Ul. Dragoljuba Ivanovića
Ul. Dragoljuba Ivanovića
Ul. Dragoljuba Ivanovića

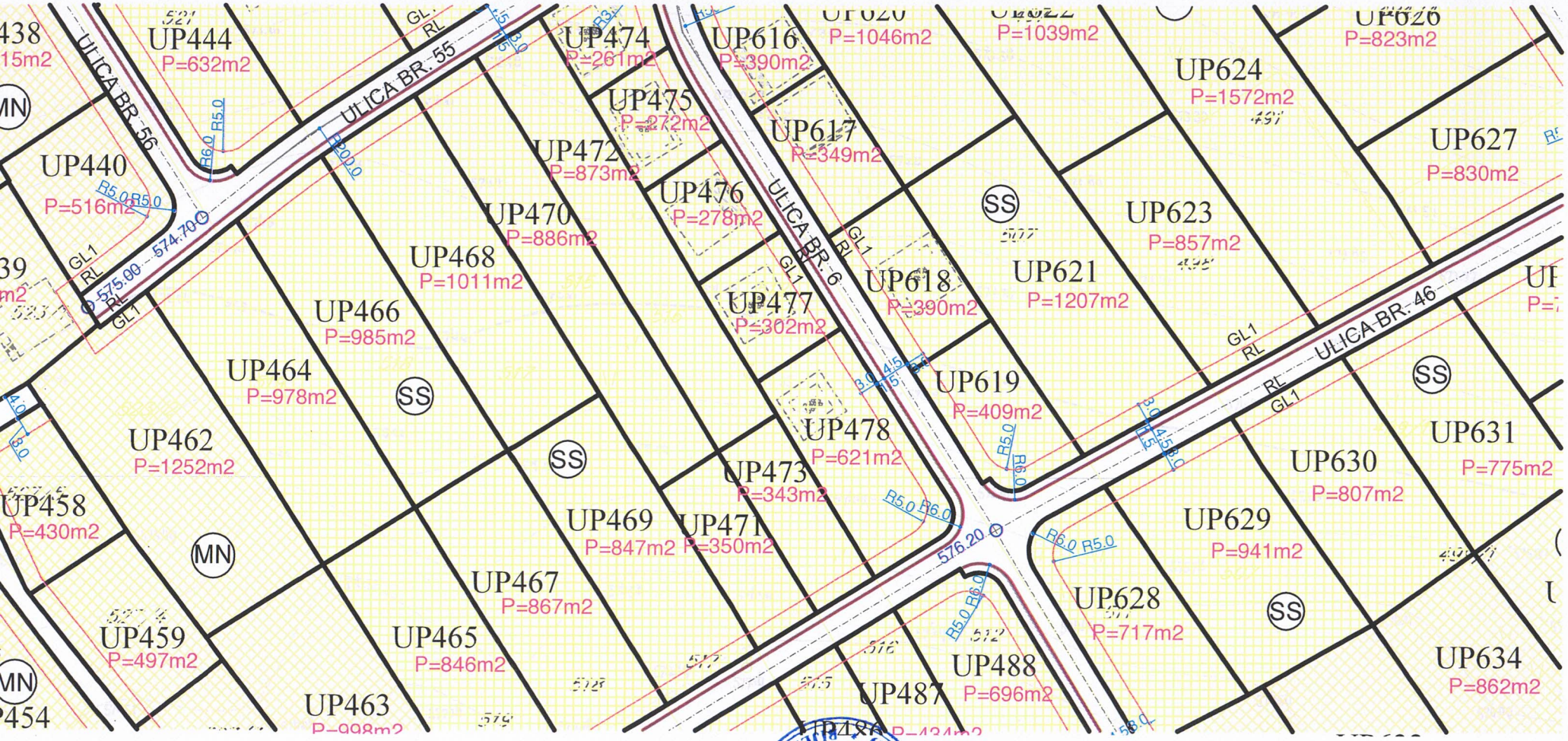

Crna Gora • Sekretarijat za planiranje i uređenje prostora • OPŠTINA RUŽIĆ POLJE

SMEFNICE ZA SPROVOĐENJE
PLANSKOG DOKUMENTA
R 1:1000
ist. br. 18
Ostina d.o.o. Pula
Urbanistički planer:
Odgovorni planer:
Ivan Ćurković, univ. mag. ing. aedif.
Ovlaštenik:
Urbanistički planer:
Ostina d.o.o. Pula
Ivan Ćurković, univ. mag. ing. aedif.
Ovlaštenik

BIJELO POLJE • Crna Gora • Sekretarijat za planiranje i uređenje prostora • Opština Bijelo Polje

LEGENDA:
Planirana vodovodna mreža
Planirana fekalna kanalizacija
Planirana atmosferska kanalizacija
granica plana
PLAN HIDROTEHNIČKE INFRASTRUKTURE
R 1:1000
List br.19
Opština Bijelo Polje
JEDINSTVENI PROJEKAT - PREDUZEĆE ZA KOMUNALNE USLUGE
LEGMADA PROJECTING
Investitor:
SKUPŠTINA OPŠTINE BIJELO POLJE
ODJELJENJE ZA DONOŠENJE
PRESTALNOG URBANISTIČKOG PLANA
BR 02-2278 OD 10.07.2012.
Izrada plansko
dokumentacije:
„UrbanPROJEKT" AD-CAČAK
Direktor:
ANDREJA ANDRIĆ, dipl.ing.građ.
Odgovorni planer:
ZORICA SRETENOVIĆ, dipl.ing.arh.
Predsjednik
Skupštine opštine Bijelo Polje:
Dženal Ljuštović
Sekretarijat za uređenje prostora
i odbrani razvoj:
Milanko Mintić

Crna Gora • Opština Bijelo Polje • Sekretarijat za planiranje i uređenje prostora • BIJELO POLJE

LEGENDA:
Postojeća TS 10/0,4kV
Postojeći 10kV-ni kabel
Planirana trafo stanica 10/0,4kV
Planirani 10kV-ni kabel
Ukidanje 10kV-nog dalekovoda
BOSANSKA RIJEKA
Rosovo
Grančarevo
Grana plina
PLAN ELEKTROENERGETSKE INFRASTRUKTURE
R 1:1000
List br.20
Ortofoto snimak
Izvršilac:
SOLIPSA TIM GRADITELJNO BIRO ROLE
DOO BANJA LUKA
TEHNIČKO PROJEKTNO
BIROTEHNIČKO GRAĐEVINSKO PLANIRANJE
BR. 02-22/10 OD 10.07.2012
Glavni projektant:
Dipl.ing.arh. Mladen Malić
Odgovorni projektant:
Dipl.ing.arh. Dragana Ljubojević
Ugovarač:
ZOVICA SNEŽENOVIĆ, dipl.ing.geol.
Direktor:
Aleksandar Andrić, dipl.ing.arh.
Urbanistički zavod grada Banjaluke
Direktor:
Mladen Malić
Odgovorni urbanista:
Dipl.ing.arh. Dragana Ljubojević
Ovjera:
Ovjerava se u roku od 15 dana od dana prijema

BIJELO POLJE • Crna Gora • Opština Bijelo Polje • Sekretarijat za planiranje prostora i uređenje prostora

PLAN TELEKOMUNIKACIONE INFRASTRUKTURE
R 1:1000
list br.21
Crtež broj: 1/3
Grafička
Mjerilo:
GRAD RIJEKA
GRADSKA UPRAVA ZA PROSTORNO UREĐENJE, GRADITELJSTVO I ZAŠTITU OKOLIŠA
Upravni odjel
Glavni projektant
Odgovorni projektant
Ovlaštena osoba
Ovlaštena osoba tvrtke Pulir
Sanitarno ekološki inženjer
Tvrtka
"HABAPROJEKT" AD ČAKOVEC
Zagreb
Ulica Ante Starčevića, dipl.ing.arh.
Zagreb ulica Ivanić, dipl.ing.arh.
Ulica Ante Starčevića, dipl.ing.arh.
Ulica Ante Starčevića, dipl.ing.arh.
Ulica Ante Starčevića

Crna Gora - Opština Bijelo Polje
Sekretarijat za planiranje i uređenje prostora
BIJELO POLJE

PLAN ZELENIH
SLOBODNIH POVRŠINA
R 1:1000
list br.22
granica plana
Investitor
Grad Užice
SKUPŠTINA OPŠTINE BUČEO POLJE
GRADJEVINSKO ZEMLJIŠTE
TERETI I OGRANIČENJA
BR. 02-278 OD 10.07.2012
Obrađivač
URBANPROJEKT AD ČAČAK
Direktor
ZORICA SREĆKOVIĆ, dipl.ing.arh.
Odgovorni planer:
Predsjednik
Skupštine opštine Bijelo Polje:
Sekretarijat za uređenje prostora
i ošćitu radnog
Milijana Mrđić
Dejana Ljubković
Obrađivač
ANDREJA MUDRIĆ, dipl.ing.arh.
Opština Bijelo Polje
RGSOVO
OBILIĆ-ZNIĆA
RIBNICA

GENERALNI URBANISTIČKI PLAN
GRADA SESVETE
U BIJELOM POLJU
L E G E N D A:
I URBANO - NASELJSKO ZELENILO
Zelene površine javnog korištenja
Zelenilo uz sabirne ceste
Zelene površine ograničenog korištenja
Zelenilo individualnih stambenih objekata
Zelenilo vrtskih objekata
Zelenilo objekata prosvete
Zelene površine specijalne namene
Zelenilo groblja
Zelenilo infrastrukture
Zaštitno zelenilo
Drvored

D.o.o
VODOVOD "BISTRICA"
Bijelo Polje

Muha Dizdarevića 8, 84000 Bijelo Polje
Tel/ 050/432-239, Fax: 050/432-120,
Korisnicka služba: 050/431-006
e-mail: vodovodbp@ t-com.me
PIB: 02004011, PDV: 70/31-00424-6,
Šifra djelatnosti 41000

CKB banka: 510-2196-48, Hipotekarna banka : 520-13821-31, Atlas banka: 505-96494-37, Prva banka : 535-5787-81

OPŠTINA BIJELO POLJE
SEKRETARIJAT ZA PLANIRANJE I UREĐENJE PROSTORA
Ul. Slobode bb
84000 BIJELO POLJE

Crna Gora
Opština Bijelo Polje
Primljeno: 28. 08. 2024

Organizaciona jedinica	Jedinstveni klas. znak	Redni broj	Prilog	Vrijednost
	06-332/24-503/4			

Datum: 28.08.2024.god.
Djelovodni broj: 1613

Na osnovu Zakona o planiranju prostora i izgradnji objekata, član 74., a rješavajući po zahtjevu ***Mekić Irfana iz Bijelog Polja*** *D.O.O. Vodovod „BISTRICA", Bijelo Polje* ***izdaje uslove za izradu tehničke dokumentacije za izgradnju objekta na kat. parc. br. 517/5 KO Resnik.***

U vezi Vašeg zahtjeva za izdavanje **uslova, *br. 06/5-332/24-503/3-190 od 19.08.2024.godine,*** dostavljamo Vam uslove za izgradnju objekta i priključenje na gradski vodovod i kanalizaciju za kat. parc. br. 517/5 KO Resnik.

Vodovodna *mreža* ***PVC Ø320mm*** prolazi lokalnim putem Bijelo Polje – Resnik – Rasovo – Bistrica, gdje treba planirati priključenje vodovodne mreže za objekat na kat. parc. br. 517/5 KO Resnik. Prosječna dubina glavnog vodovoda je oko **100cm**. Priključenje planiranog objekta može se izvršiti na PVC Ø320mm. U tom dijelu naselja pritisak u vodovodnoj mreži iznosi oko **5,0 bar**. Za priključenje objekta planirati armirano – betonski vodomjerni šaht **unutrašnjih dimenzija 110x110x100cm**, sa ugradnjom **metalnog poklopca Ø600mm ili 60x60cm**. Investitor radova je u obavezi da riješi sve imovinsko pravne probleme i da priključnu liniju položi do mjesta priključenja na glavnu vodovodnu mrežu (PVC Ø320mm). Vodomjernu šahtu smjestiti na samom ulazu, odnosno na maksimalnoj udaljenosti 2 metra od regulacione linije za kat. parc. za koje se izdaju UT uslovi. Vodomjerna šahta treba da sadrži ***prvi ventil + vodomjer + drugi ventil, odnosno ispusni ventil***. Sklonište za vodomjer mora biti termički izolovano. Vodomjer predvidjeti od proizvođača INSA ili drugog proizvođača koji ima iste gabarite kao vodomjer ovog proizvođača, sa državnim žigom Zavoda za metrologiju Crne Gore. U slučaju postojanja više stambenih (poslovnih) jedinica u skloništu za vodomjer predvidjeti vodomjere za svaku stambenu (poslovnu) jedinicu posebno. Kod objekata koji imaju hidrantsku mrežu predvidjeti poseban vodomjer za istu. Za vodomjere promjera preko 50mm predvidjeti vodomjer kombinovanog tipa. Prečnik priključne linije usvojiti prema hidrauličkom proračunu. *Prilikom izgradnje objekta, investitor je dužan da uradi privremeni priključak sa instalacijom vodomjera, koji će koristiti u toku izvođenja radova na objektu i isti prijavi tehničkoj službi Vodovoda „Bistrica".*

Fekalna kanalizacija ne postoji za ovaj dio naselja Resnik. Potrebno je uraditi separator za preradu otpadnih voda (biološki separator). Prilikom odabira separatora voditi računa o potrebnom stepenu prečišćene vode, a prečišćenu vodu nakon tretmana treba sprovesti u prirodni recipijent – rijeku Lim ili upojni bunar. *(Uredba o klasifikaciji i kategorizaciji podzemnih i površinskih voda na teritoriji Crne Gore).* Kvalitet prečišćene vode mora zadovoljiti ***Pravilnik o kvalitetu i sanitarno – tehničkim uslovima za ispuštanje otpadnih voda u recipijent i javnu kanalizaciju, Sl. List CG, br. 45/08 od 31.07.2008, 9/10 od 19.02.2010, 26/12 od 24.05.2012, 52/12 od 12.10.2012 i 59/13 od 26.12.2013.godine.***

Hidrotehničke instalacije projektovati prema važećim tehničkim propisima i standardima.

Tehnička obrada

Tomović Radoš dipl.inž. građ.

ograničenom odgovornošću vodovod "BISTRICA" BIJELO POLJE
M.P.

D.O.O. VODOVOD „BISTRICA"
Bijelo Polje
Tehnički rukovodilac,

Marko Bulatović, dipl. inž. građ.

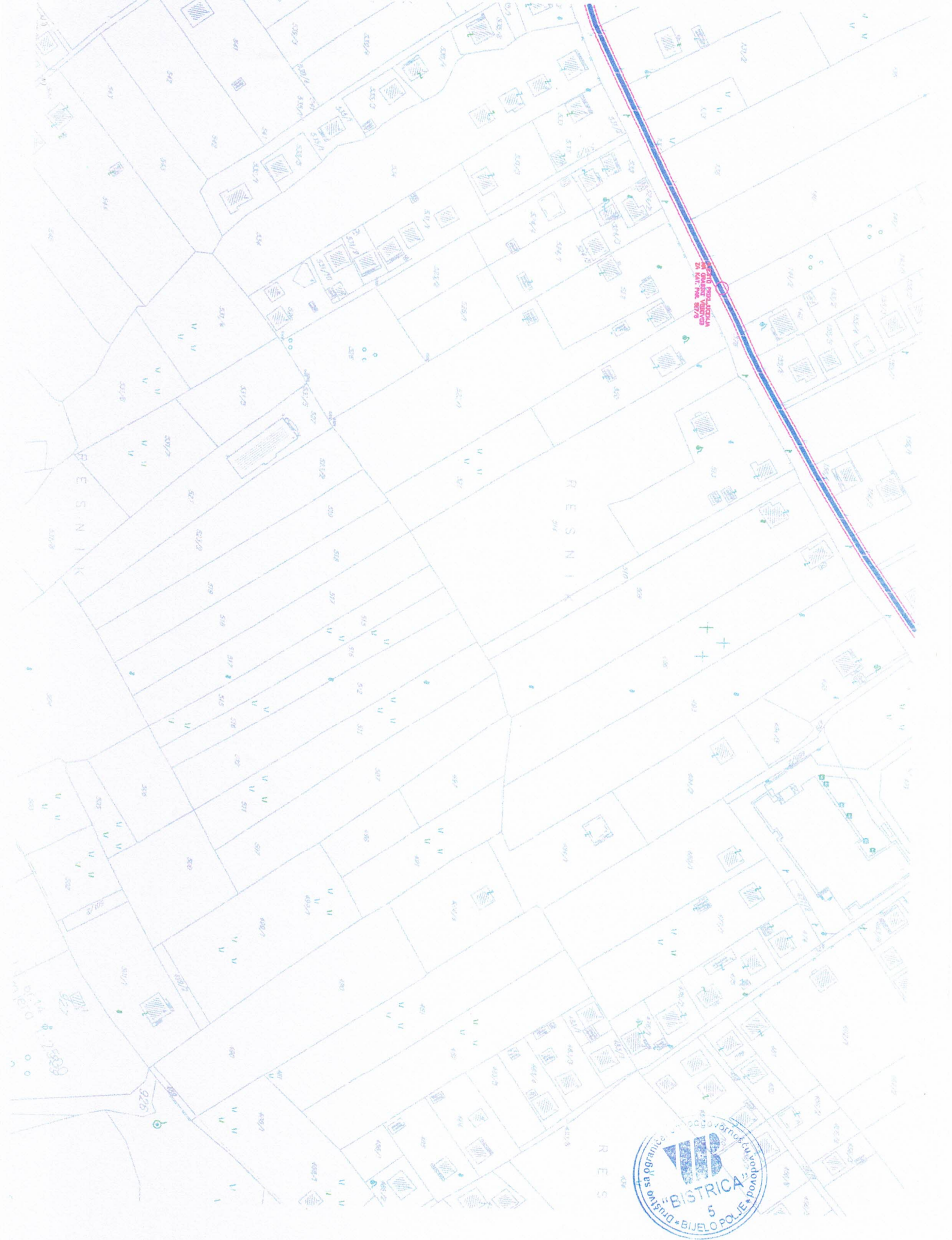
RESNIK
RESNIK
RES
DRUŠTVO ZA GRAĐENJE I PROJEKTIRANJE
"BISTRICA"
5
BIJELO POLJE

CRNA GORA
UPRAVA ZA NEKRETNINE
PODRUČNA JEDINICA: BIJELO POLJE
Broj: 105-917/24-541-DJ
Datum: 19.08.2024.

Katastarska opština: RESNIK
Broj lista nepokretnosti:
Broj plana: 7
Parcela: 517/5

KOPIJA PLANA

Razmjera 1: 1000

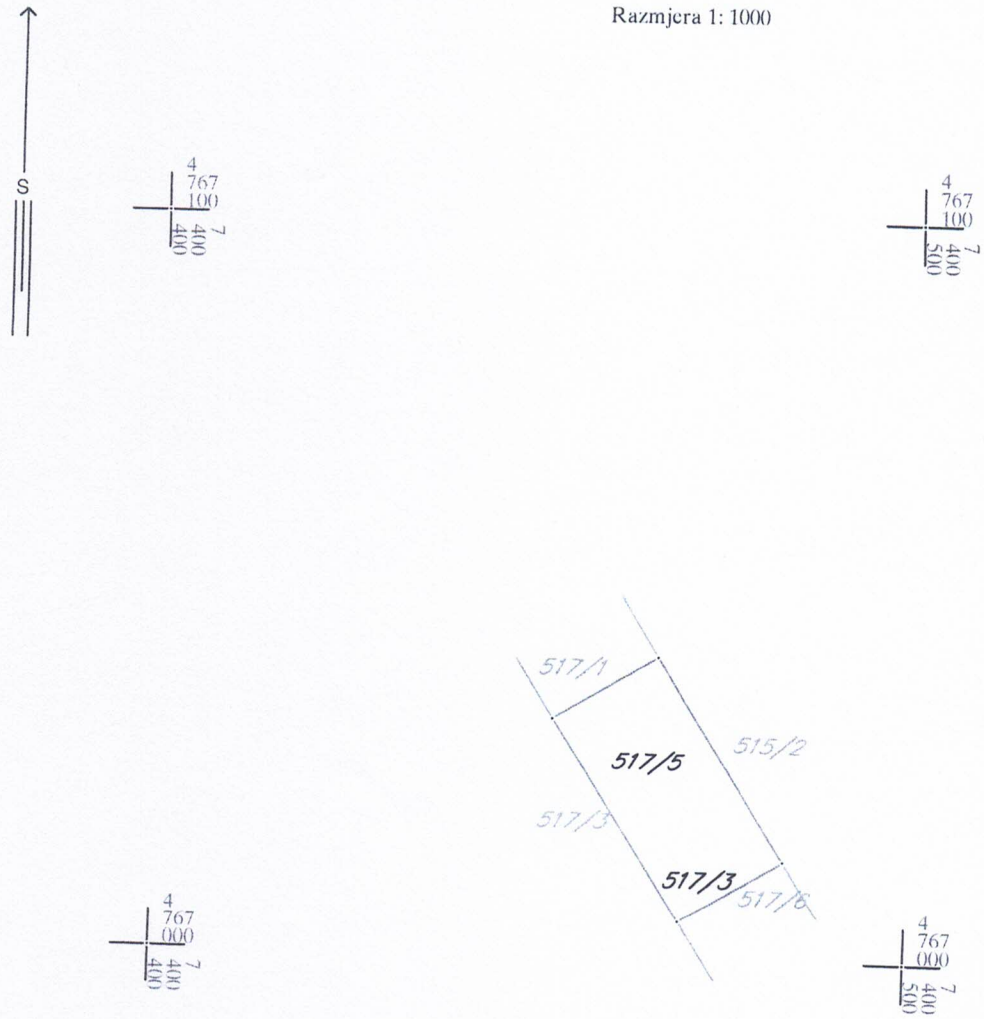

IZVOD IZ DIGITALNOG PLANA
Obradio:

Ovjerava
Službeno lice:

28000000021
105-919-6407/2024

UPRAVA ZA NEKRETNINE

CRNA GORA

PODRUČNA JEDINICA
BIJELO POLJE

Broj: 105-919-6407/2024
Datum: 19.08.2024.
KO: RESNIK

Na osnovu člana 173 Zakona o državnom premjeru i katastru nepokretnosti ("Sl. list RCG" br. 29/07, "Sl. list CG" br. 73/10, 032/11, 040/11, 043/15, 037/17 i 17/18), postupajući po zahtjevu OPŠTINE B. POLJE BR.06/5-332/24-503/1-190, , za potrebe , izdaje se

POSJEDOVNI LIST 1592 - PREPIS

Posjednici

Matični broj - ID	Naziv - adresa i mjesto	Stvarno pravni odnos	Obim prava
	MEKIĆ EDIN IRFAN	SOPSTVENIK - POSJEDNIK	1/1

Parcele

Blok	Broj	Podbroj RB	Plan Skica	Potes Kultura	Klasa	Površina m 2	Prihod	SP Pripis	Primjedba
517	5		7 10	GRABOVNIK NJIVA	1	521	7.82	16/2024 1592/1	
Ukupno						**521**	**7.82**		

Naplata takse je oslobođena na osnovu člana 17 Zakona o administrativnim taksama ("Sl.list CG, br. 18/19). Naplata naknade oslobođena je na osnovu člana 174 Zakona o državnom premjeru i katastru nepokretnosti ("Sl. list RCG" br. 29/07, "Sl. list CG" br. 73/10, 032/11, 040/11, 043/15, 037/17 i 17/18).

Crna Gora UPRAVA ZA NEKRETNINE 15 PODGORICA

Načelnik:

Madžgalj Rajko, dipl pravnik

Datum i vrijeme: 19.08.2024. 13:10:46

0408710