URBANISTIČKO - TEHNIČKI USLOVI

1	**CRNA GORA** **OPŠTINA BIJELO POLJE** **Sekretarijat za planiranje i uređenje prostora** **Broj: 06/5-332/24-330/5-133** **Bijelo Polje,12.06.2024.god.**	**OPŠTINA BIJELO POLJE**
2	**Sekretarijat za planiranje i uređenje prostora Opštine Bijelo Polje**, na osnovu člana 74 Zakona o planiranju prostora i izgradnji objekata (,,Sl. list CG" br. 64/17, 44/18, 63/18, 11/19 i 82/20, 86/22, 4/23), Uredbe o povjeravanju dijela poslova Ministarstva prostornog planiranja, urbanizma i državne imovine jedinicama lokalne samouprave ("Sl.list CG", br.12/24) i podnijetog zahtjeva **Brčvak Hajriza** izdaje:	
3	**URBANISTIČKO-TEHNIČKE USLOVE** **za izradu tehničke dokumentacije**	
4	za izgradnju objekta na katastarskoj parceli br.851/1 KO Bistrica u zahvatu Prostorno urbanističkog plana Opštine Bijelo Polje ("Sl.list CG-opštinski propisi", br. 7/14 i „Sl.list CG", 96/22).	
5	**PODNOSILAC ZAHTJEVA:**	**Brčvak Hajriz**
6	**POSTOJEĆE STANJE**	
	Katastarska evidencija: U listu nepokretnosti 29 – izvod KO Bistrica, katastarska parcela br. 851/1 evidentirana je kao pašnjak 5. klase površine 1250 m².	
7	**PLANIRANO STANJE**	
7.1.	**Namjena parcele odnosno lokacije**	
	Predmetna lokacija, nalazi se u zoni planiranoj za izgradnju u okviru građevinskog područja dijelom namijenjeno za centralne djelatnosti (CD) a dijelom za stanovanje srednje gustine (SS).	

	Površine za centralne djelatnosti pretežno su namijenjene smještaju centralnih – poslovnih, komercijalnih i uslužnih djelatnosti i obilježja su centara naselja. Mogu se graditi i: - ugostiteljski objekti i objekti za smještaj turista; - trgovački (tržni) centri, izložbeni centri i sajmišta; - poslovne zgrade i objekti za upravu, kulturu, školstvo, zdravstvenu i socijalnu zaštitu, vjerski objekti, objekti za sport, rekreaciju i sl.; - privredni objekti, skladišta, stovarišta, koji ne predstavljaju bitnu smetnju pretežnoj namjeni; - komunalno-servisni objekti javnih preduzeća i privrednih društava koji služe potrebama područja. Izuzetno od pretežne namjene i kompatibilno njoj mogu se graditi: - stambeni objekti i poslovni apartmani; - objekti i mreže infrastrukture; - parkinzi i garaže za smještaj vozila zaposlenih, korisnika i posjetilaca; - stanice za snabdijevanje motornih vozila gorivom (pumpne stanice), u skladu sa tehničkim propisima. U okviru namjene za stanovanje mogu se graditi objekti koji ne ometaju osnovnu namjenu i koji služe svakodnevnim potrebama stanovnika i područja i to: - trgovine i ugostiteljski objekti, objekti za smještaj turista, poslovni sadržaji u prizemljima i mezaninima stambenih objekata; - objekti za upravu, kulturu, školstvo, zdravstvenu i socijalnu zaštitu, sport i rekreaciju, vjerski objekti koji služe svakodnevnim potrebama stanovnika područja; - objekti i mreže infrastrukture; - parkinzi i garaže za smještaj vozila korisnika (stanara, zaposlenih); - stanice za snabdijevanje motornih vozila gorivom (pumpne stanice) u skladu sa tehničkim propisima. Na predmetnom prostoru, koji se nalazi u Generalnom urbanističkom rješenju sekundarnog opštinskog centra Bistrica shodno Prostorno urbanističkom planu primjenjuju se smjernice Generalnog urbanističkog rješenja.
7.2.	**Pravila parcelacije**
	Ukupna površina parcele iznosi 1250 m^2. Tačna površina dijela parcele za centralne djelatnosti i dijela parcele za stanovanje odrediće se geodetskim elaboratom.
7.3.	**Građevinska i regulaciona linija, odnos prema susjednim parcelama**
	Regulaciona linija: regulaciona linija poklapa se sa granicom katastarske parcele. Minimalna udaljenost slobodno stojećeg objekta iznosi 5 m od granice susjedne parcele. Objekat se postavlja na ili iza građevinske linije.
8	**PREPORUKE ZA SMANJENJE UTICAJA I ZAŠTITU OD ZEMLJOTRESA, KAO I DRUGE USLOVE ZA ZAŠTITU OD ELEMENTARNIH NEPOGODA I TEHNIČKO-TEHNOLOŠKIH I DRUGIH NESREĆA**
	Proračune raditi na VII (sedmi) stepen seizmičkog inteziteta po MCS skali. Objekat mora biti izgrađen prema važećim propisima za građenje u seizmičkim područjima.

	Mjere zaštite od seizmičkih razaranja obuhvataju planiranje, projektovanje i izviđenje objekata i građevinskih radova, u skladu sa standardima MEST EN 1998-1 i nacionalnim standardom MEST EN 1998-1/NA , kako bi se obezbijedili da su: ljudski životi zaštićeni, oštećenja ograničena, objekti od značaja za civilnu zaštitu ostanu u upotrebljivom stanju. Da bi se obezbijedila stabilnost objekta, kao prihvatljiv nivo seizmičkog rizika obavezno je: 1. U skladu sa Zakonom o geološkim istraživanjima („Službeni list RCG", br.28/93, 27/94, 26/07) i Pravilnikom o sadržaju projekata geoloških istraživanja („Službeni list RCG", BR. 68/23) izraditi Elaborat o geofizičkim istraživanjima tla, kojim se detaljno utvrđuju geološke, seizmološke i seizmotektonske karakteristike lokacije, seizmičke karakteristike geološkog modela lokacije, proračun dinamičkog odziva geološkog modela tla lokacije na seizmičku pobudu, amplitudno – frekventne karakteristike seizmičkog odziva, projektne seizmičke parametre za analizu konstrukcije po eurokodu MEST EN 1998/1NA, kao i drugi podaci neophodni za seizmičku sigurnost objekta. U skladu sa Zakonom o geološkim istraživanjima („Službeni list RCG", BR.28/93, 27/94, 26/07) i Pravilnikom o sadržaju projekata geoloških istraživanja („Službeni list RCG", BR.68/23) IZRADITI Elaborat o inženjersko – geološkim karakteristikama tla, kojim se detaljno određuju geomehaničke karakteristike tla, nivo podzemnih voda i drugi geomehanički podaci od značaja za sigurnost objekta i diferencijalno slijeganje tla. **Uslovi za zaštitu od prirodnih i tehničko-tehnoloških nesreća:** Potrebno je da se pri izgradnji na predmetnom prostoru, skupom urbanističkih i građevinskih karakteristika zadovolje potrebe zaštite i to prije svega tako da se smanje dejstva eventualnog mogućeg razaranja objekata. Zbog toga je, pri planiranju na ovom prostoru obavezno obezbijediti mjere zaštite od elementarnih i drugih većih nepogoda. U tom smislu, sa aspekta zaštite na predmetnom području su razrađene i sprovedene mjere i dati parametri povredivosti. Kao optimalna mjera za smanjenje povredivosti, ostvaren je koncept kojim je predmetni prostor koncipiran kao urbani sistem, koji će funkcionisati u sklopu celokupnog naselja. **Zaštita od požara:** Tehničkom dokumentacijom predvidjeti mjere zaštite od požara shodno propisima za ovu vrstu objekata.U cilju zaštite od elementarnih nepogoda postupiti u skladu sa Zakonom o zaštiti i spašavanju ("Sl.list CG", br.13/07, 05/08, 86/09, 32/11, 54/16, 146/21) i Pravilnikom o mjerama zaštite od elementarnih nepogoda ("Sl.list CG", br.8/93). **Mjere zaštite na radu:** Projektant koji izrađuje projektnu dokumentaciju dužan je da shodno čl.9 Zakona o zaštiti i zdravlju na radu ("Sl.list CG", br.34/14, 44/18) pri izradi tehničke dokumentacije za izgradnju, rekonstrukciju objekata, namijenjene za radne i pomoćne prostorije i objekte gdje se tehnološki proces obavlja na otvorenom prostoru, dužan je predvidjeti propisane mjere zaštite na radu u skladu sa tehnološkim projektnim zadatkom. Pri izgradnji, rekonstrukciji ili rušenju objekta potrebno je izraditi Elaborat o uređenju gradilišta u skladu sa aktom nadležnog ministarstva shodno članu 10 Zakona o zaštiti i zdravlju na radu.
9	**USLOVI I MJERE ZAŠTITE ŽIVOTNE SREDINE**
	Nove objekte graditi u skladu sa zahtijevanim visokim stepenom zaštite prirode, bez krčenja šuma, bez ugrožavanja vodotokova, sa primjenom visokih tehnologija u zaštiti zemljišta, voda, vazduha , flore i faune. Regulisati otpadne vode na adekvatan način da se eliminiše svako potencijalno zagađenje. Tehničkom dokumentacijiom predvidjeti uslove i mjere za zaštitu životne sredine u skladu sa odredbama Zakona o životnoj sredini, Zakona

	o proceni uticaja na životnu sredinu, Zakon o zaštiti prirode kao i svim važećim pravilnicima vezanim za ovu oblast.
10	**USLOVI ZA PEJZAŽNO OBLIKOVANJE**
	Zelenilo individualnih stambenih objekata (okućnice - SMG stanovanje) - ZO Preporuka za uređenje i rekonstrukciju slobodnih i zelenih površina za kuće na višim kotama i prednjim poljoprivrednim baštama je: - ograđivanje dvorišta živicom, naročito prema saobraćajnicama, i odvajanje poljoprivrednih površina od okućnica koje se hortikulturno uređuju; - uz živicu je moguće formirati drvored i od voćki, koji će imati i estetski karakter. U zonama za individualno stanovanje koje su uz regulacionu liniju ograđivanje dvorišta se vrši živicom, a gdje nije moguće, formira se drvored prema saobraćajnicama. Ukoliko postoje ogradni zidovi, neophodno je koristiti vertikalno zelenilo - puzavice.
11	**USLOVI I MJERE ZAŠTITE NEPOKRETNIH KULTURNIH DOBARA I NJIHOVE ZAŠTIĆENE OKOLINE**
	U okviru predmetnog prostora potrebno je poštovati odredbe i metodologiju zaštite spomenika kulture koji su postavljeni u Zakonu o zaštiti kulturnih dobara („Sl.list CG“ 49/10, 40/11, 44/17) posebno članovi 87 i 88. U slučaju pronalaženja nalaza od arheološkog značaja, sve radove treba prekinuti i obavjestiti Ministarstvo kulture i Upravu za zaštitu kulturnih dobara, kako bi se preduzele sve potrebne mjere za njihovu zaštitu, shodno zakonu.
12	**USLOVI ZA LICA SMANJENE POKRETLJIVOSTI I LICA SA INVALIDITETOM**
	Tehničkom dokumentacijom obezbijediti prilaz i upotrebu objekta/objekata licima smanjene pokretljivosti u skladu sa članom 71 Zakona o planiranju prostora i izgradnji objekata ("Sl. list CG“ br. 64/17, 44/18, 63/18, 11/19, 82/20, 86/22, 04/23) i Pravilnikom o bližim uslovima i načinu prilagođavanja objekata za pristup i kretanje lica smanjene pokretljivosti („Sl.list CG”, br.48/13 i 44/15).
13	**USLOVI ZA POSTAVLJANJE I GRADNJU POMOĆNIH OBJEKATA**
	U stambenom dijelu dvorišta, pored porodično-stambenog objekta, dozvoljena je izgradnja ljetnje kuhinje, trijema, sušnice, peći za hljeb, mljekara i magacin za sopstvene potrebe. Na ekonomskom dijelu dvorišta, do stambenog dijela, lociraju se čisti ekonomski objekti garaže, ambari, koševi, magacini, nadstrešnice i slično koji mogu pojedinačno biti korisne površine do 50 m2, kao i garaža ili nadstrešnica za poljoprivrednu mehanizaciju, mašine i vozila; U stambenom dijelu dvorišta ne mogu se graditi ekonomski i poljoprivredni objekti.
14	**USLOVI ZA OBJEKTE KOJI MOGU UTICATI NA BEZBJEDNOST VAZDUŠNOG SAOBRAĆAJA**
	/
15	**USLOVI ZA OBJEKTE KOJI MOGU UTICATI NA PROMJENE U VODNOM REŽIMU**

	Prilikom izrade tehničke dokumentacije poštovati Zakon o vodama ("Sl.list.RCG", br.27/07, i „Sl.list CG“ 73/10, 32/11, 47/11, 48/15, 52/16, 55/16, 2/17, 80/17 i 84/18).
16	**MOGUĆNOST FAZNOG GRAĐENJA OBJEKTA**
	/
17	**USLOVI ZA PRIKLJUČENJE NA INFRASTRUKTURU**
17.1.	**Uslovi priključenja na elektroenergetsku infrastrukturu**
	Pri izgradnji objekata pridržavati se propisa o minimalnom rastojanju od vodova pod naponom svih naponskih nivoa prema važećim pravilnicima o tehničkim normativima za izgradnju nadzemnih i podzemnih elektroenergetskih vodova napona od 1 kV do 400 kV („Službeni list SFRJ“, broj 65/88 i „Službeni list SRJ“, broj 18/92), a koji govori o minimalnoj sigurnosnoj horizontalnoj udaljenosti i siguronosnoj visini objekata od vodova pod naponom. Zabranjuje se izgradnja stambenih, ugostiteljskih objekata, proizvodnih objekata i ostalih objekata u zaštitnoj zoni dalekovoda. Prilikom izgradnje objekata držati se važećih tehničkih propisa za izgradnju nadzemnih elektroenergetskih vodova nazivnog napona od 1 kV do 400 kV i objekata elektroenergetske infrastrukture. Zaštitni pojas za elektrovodove Dalekovod 400 kV: širina koridora min 40 m obostrano od horizontalne projekcije dalekovoda. Dalekovod 220 kV: širina koridora min 30 m obostrano od horizontalne projekcije dalekovoda. Dalekovod 110 kV: širina koridora min 25m obostrano od horizontalne projekcije dalekovoda. Dalekovod 35 kV: širina koridora min 10 m obostrano od horizontalne projekcije dalekovoda. Dalekovod 10 kV: širina koridora min 5 m obostrano od horizontalne projekcije dalekovoda. Sve objekte, a naročito objekte za stalan boravak ljudi, treba graditi što dalje od dalekovoda 400 kV, 220 kV i 110 kV (min. 25 m od DV 110 kV, odnosno 30 m od DV 220 kV). Za dobijanje odobrenja za izgradnju objekata u blizini vodova navedenog naponskog nivoa potrebno je pribaviti saglasnost od nadležnog JP za prenos el. energije, koje će kao subjekat koji koristi el.energetske objekte utvrditi uslove za izgradnju. Gradnju objekata za stalan boravak ljudi, kao i drugih objekata treba izbjegavati i u blizini vodova 35kV i 10kV, odnosno u zoni od min. 5 m lijevo i desno horizontalno od projekcije najbližeg provodnika u neotklonjenom stanju. Ukoliko se iz nekih opravdanih razloga mora graditi u navedenoj zoni, potrebno je prije početka izgradnje pribaviti saglasnost od nadležnog JP na elaborat koji treba da uradi ovlašćena projektantska organizacija za takve poslove a koji treba da sadrži: - uzdužni i poprečni profil trase dalekovoda u rasponu ukrštanja (geodetski snimak) sa prikazom visine stubova i provodnika iznad zemlje; - situacioni prikaz položaja objekata u odnosu na dalekovod; - potreban proračun;

- zaključak o ispunjenosti svih uslova iz tehničkih propisa i mišljenje da li se izgradnjom u blizini el. energetskog objekta ugrožava bezbjednost ljudi i imovine.

Tehnička dokumentacija treba da sadrži razradu priključka objekta na niskonaponsku mrežu koji je neophodno projektovati shodno uslovima datim u Tehničkim preporukama EPCG i to:

-Tehnička preporuka za priključenje potrošača na niskonaponsku mrežu TP-2 (dopunjeno izdanje)

-Tehnička preporuka – Tipizacija mjernih mjesta

-Uputstvo i tehnički uslovi TP-1b-Distributivna transformatorska stanica DTS-EPCG 10/04 kV. Električne instalacije projektovati i izvesti u skladu sa važećim propisima i standardima.

17.2. **Uslovi priključenja na vodovodnu i kanalizacionu infrastrukturu**

Hidrotehničke instalacije projektovati prema važećim tehničkim propisima i standardima.

Tretman otpadnih voda za infrastrukturno nepristupačne lokacije

Ekološki bioprečistači - septičke bio jame

Ekološka osviješćenost vodi ka traženju čišćih, energetski učinkovitijih i jednostavnih rješenja kada je u pitanju odvođenje otpadnih voda. Biološki uređaji su zamjena za klasične septičke jame, koje su ekološki neprihvatljive. Iz biološkog uređaja ispušta se pročišćena voda koja ne opterećuje okoliš, za razliku od klasične septičke jame. Biološki uređaji iziskuju i manje troškove, pogotovo s obzirom na septičke jame, koje je potrebno čistiti svakih nekoliko mjeseci. Investicija u biološki uređaj je podjednaka investiciji u zbirne septičke jame odgovarajućeg potrebnog volumena.

Septička biojama je izrađena od polietilena, kao jedinstvena cjelina sa središnjim otvorom na vrhu, za koji je predviđen nepropusni poklopac s navojima. Središnji otvor namijenjen je za reviziju i za odstranjivanje otpada i mulja. U unutrašnjosti biološke jame nalazi se konusni lijevak sa ljevkastim završetkom za izlazak pročišćenih voda od PVC-a, promjera u zavisnosti od veličine i kapaciteta jame, s gumenom (NEOPREN) spoljnom brtvom. Ovaj se proizvod koristi za potrebe stanovnika sa potrošnjom vode od 100 do 400 l/osobi, a izveden je od reciklirajućeg materijala.

Preporučuje se za sakupljanje kućnih otpadnih (sanitarnih) voda i kod manjih industrijskih postrojenja.

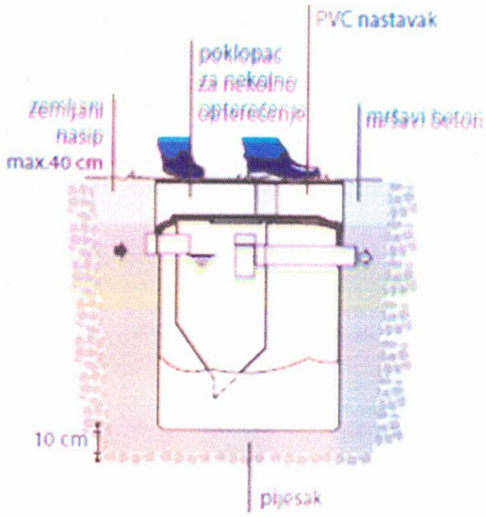

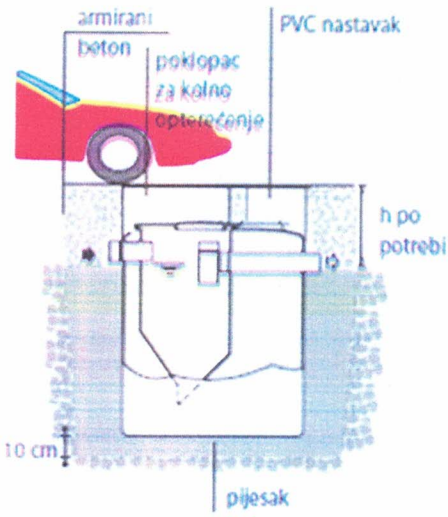

Sastavni dio ovih uslova je akt br. 1089 od 10.06.2024. godine, izdati od strane D.O.O. Vodovod „Bistrica".

17.3.	**Uslovi priključenja na saobraćajnu infrastrukturu**
	Objekat se preko pristupnog puta, priključuje na lokalni put u Planu evidentiran kao L1 (Bijelo Polje-Rasovo-Bistrica).
17.4.	**Ostali infrastrukturni uslovi**
	Mjesto, način i uslovi priključenja objekta na telekomunikacionu infrastrukturnu mrežu: Priključak novih objekata na TK infrastrukturu predviđen je iz samostojećih koncentracionih ormana ili direktno do TK ormana postavljenih u samom objektu. Priključak izvesti kroz prethodno položene PVC cijevi 110mm, odnosno PE cijevi prečnika 40mm do objekata. Unutrašnju telekomunikacionu instalaciju izvoditi u svemu prema Uputstvu o izradi telefonskih instalacija i uvoda - ZJPTT i važećih propisa i standarda iz ove oblasti. Prilikom izrade tehničke dokumentacije potrebno je poštovati propise koji se odnose na zaštitu i izgradnju elektronske komunikacione infrastrukture i elektronskih komunikacionih mreža, odnosno Zakona o elektronskim komunikacijama ("Sl.list CG", br.40/13, 56/13, 2/17 i 49/19) i ostalih propisa koji su doneseni na osnovu njega. Takođe koristiti sledeće sajtove: -sajt na kome se nalaze relevantni propisi u skladu sa kojim se obavlja izrada tehničke dokumentacije http://www.ekip.me/regulativa/; -sajt na kome Agencija objavljuje podatke o postojećem stanju elaktronske komunikacione infrastrukture http://ekinfrastruktura.ekip.me/ekip.me kao i -adresu web portala http://ekinfrastruktura.ekip.me/ekip/login.isp preko koga sve zainteresovane strane od Agencije za telekomunikacije i poštansku djelatnost mogu da zatraže otvaranje korisničkog naloga, kako bi pristupili georeferentnoj bazi podataka elektronske komunikacione infrastrukture. **Uslovi za kablovske distributivne sisteme RTV programa:** Priključak objekata na KDS izvesti podzemnim optičkim ili koaksialnim kablom ostavljenog kroz odgovarajuću PVC cijev do unutrašnjeg priključka (KDS distributivni orman ili direktan priključak za individualni objekat).
18	**POTREBA IZRADE GEODETSKIH, GEOLOŠKIH (GEOTEHNIČKIH, INŽENJERSKO-GEOLOŠKIH, HIDROGEOLOŠKIH, GEOMEHANIČKIH I SEIZMIČKIH) PODLOGA, KAO I VRŠENJA GEOTEHNIČKIH ISTRAŽNIH RADOVA I DRUGIH ISPITIVANJA**
	Potrebe za geološkim, hidrološkim, geodetskim ispitivanjima: Svi objekti moraju biti izgrađeni prema važećim propisima i u skladu sa geomehaničkim ispitivanjima u zoni građenja. Meteorološki podaci: Područje opštine Bijelo Polje ima umereno kontinentalnu klimu u prostornom dolinskom dijelu. Dolinski dio karakteriše umereno topla i vlažna klima sa toplim ljetima. Srednja godišnja temperatura iznosi 9,4 C. Najtopliji mjesec je jul sa srednjom temperaturom 19,1 C, a najhladniji mjesec je januar sa temperaturom -0,9 C. Srednja godišnja vrednost insolacije je 1 635,3 časova, srednji mjesečni maksimum je u julu mjesecu i iznosi 228,4 časova, a minimum je u decembru sa 39 časova. Veći dio područja odlikuje se modifikovanim fluviometrijskim režimom padavina, pri čemu se maksimalne količine izlučuju u kasnoj jeseni i u prvom dijlu zime (oktobar-januar), a minimalne tokom ljeta (jun-avgust). Za područje opštine Bijelo Polje, obimnije snežne padavine karakteristične su od sredine novembra, a najintenzivnije su u razdoblju decembar-mart.

	Snežni pokrivač traje oko 5 meseci. Srednja godišnja suma padavina je 920mm. Srednja mjesečna suma padavina najveća je u novembru i iznosi 112,8mm, a najmanja u avgustu 55,1mm. Na osnovu podataka mjernih stanica može se konstatovati da se relativna vlažnost vazduha u Bijelom Polju nalazi u granicama umjerene povišenosti. Relativna vlažnost vazduha je veća zimi nego ljeti. Na planinama ljeti raste sa visinom. Srednja godišnja vrijednost vlažnosti je 77,3%, maksimum je u decembru 84,1%, dok je minimum u julu 72,6%. U Bijelom Polju su izrazitije zastupljeni vjetrovi iz jugozapadnog, jugoistočnog i sjeveroistočnog pravca jer se tim pravcima pruža dolina Lima i njene pritoke s jedne i bjelopoljska kotlina sa druge strane. U vrijeme duvanja zapadnih i sjeverozapadnih vjetrova ima dosta padavina, a za vrijeme juga temperature vazduha rastu. U skladu sa Zakonom o geološkim istraživanjima („Službeni list RCG", br.28/93, 27/94, 26/07) i Pravilnikom o sadržaju projekata geoloških istraživanja („Službeni list RCG", br.68/23) uzraditi: 1. Elaborat o geofizičkim istraživanjima tla, kojim se detaljno utvrđuju geološke, seizmološke i seizmotektonske karakteristike lokacije, seizmičke karakteristike geološkog modela lokacije lokacije, proračun dinamičkog odziva geološkog modela tla lokacije na seizmičku pobudu, amplitudno – frekventne karakteristike seizmičkog odziva, projektne seizmičke parametre za analizu konstrukcije po eurokodu MEST EN 1998/1NA, kao i drugi podaci neophodni za seizmičku sigurnost objekta. Elaborat o inženjersko – geološkim karakteristikama tla, kojim se detaljno određuju geomehaničke karakteristike tla, nivo podzemnih voda i drugi geomehanički podaci od značaja za sigurnost objekta i diferencijalno slijeganje tla.
19	**POTREBA IZRADE URBANISTIČKOG PROJEKTA**
	/
20	**ZA ZGRADE URBANISTIČKO-TEHNIČKI USLOVI SADRŽE I URBANISTIČKE PARAMETRE**

	Oznaka urbanističke parcele	Katastarska parcela br. 851/1 KO Bistrica
	Površina urbanističke parcele	1250 m^2
	Maksimalni indeks zauzetosti	0,60 za dio parcele CD 0,30 za dio parcele SS
	Maksimalni indeks izgrađenosti	1,80 za dio parcele za CD 1,00 za dio parcele SS
	Bruto građevinska površina objekata (max BGP)	/
	Maksimalna spratnost objekata	Tri (3) etaže - nadzemne
	Maksimalna visinska kota objekta	/

	Objekat može imati podrumski dio ako ne postoje smetnje geotehničke ili hidrotehničke prirode. Najveća visina etaže za obračun visine građevine, mjerena između gornjih kota međuetažnih konstrukcija iznosi za stambene etaže 3,50m a za poslovne etaže 4,50m. Potkrovlje (Pk) je dio građevine čiji se prostor nalazi neposredno ispod kosog ili zaobljenog krovišta. Najveće moguće dimenzije potkrovlja određene su visinom nadzidka od 1,60m, te visinom sljemena krovišta od 4,5m mjerenih od gornje kote podne konstrukcije potkrovlja.	
	Parametri za parkiranje odnosno garažiranje vozila	Prema Pravilniku o bližem sadržaju planskog dokumenta, kriterijumima namjene površina, elementima urbanističke regulacije i jedinstvenim grafičkim simbolima, normative za parkiranje u zahvatu Generalnog urbanističkog rješenja za lokalni opštinski centar Bistrica za osnovne grupe gradskih sadržaja treba odrediti saglasno normativima za Generalno urbanističko rješenje Bijelo Polje datim u tabeli: stanovanje (na 1.000 m2) ----------15 pm (lokalni uslovi min. 12, a max. 18 pm); proizvodnja (na 1.000 m2) ---------- 20 pm (6-25 pm); fakulteti (na 1.000 m2) ---------- 30 pm (10-37 pm); poslovanje (na 1.000 m2) ---------- 30 pm (10-40 pm); trgovina (na 1.000 m2) ---------- 60 pm (40-80 pm); hoteli (na 1.000 m2) ---------- 30 pm (20-40 pm); restorani (na 1.000 m2) ---------- 120 pm (40-200 pm); za sportske dvorane, stadione i sl. (na 100 posjetilaca) ------25 pm.
	Smjernice za oblikovanje i materijalizaciju, posebno u odnosu na ambijentalna svojstva područja	Izgradnju objekta projektovati u duhu i skladu sa postojećim objektima i u skladu sa ambijentom, kao i u skladu sa tehničkim propisima, normativima i standardima za projektovanje ove vrste objekata. Arhitektura i materijalizacija objekta treba da bude usklađena sa funkcijom, klimatskim i graditeljskim kontekstom, kao i sa pejzažem. Oblikovanje krovnih ravni i izbor krovnog pokrivača, tekstura i boja važan su element arhitektonike građene sredine. Krovni pokrivači su predviđeni od kvalitetnog i trajnog materijala i kvalitetno izvedeni.Za sve objekte se preporučuju kosi krovovi, dvovodni ili četvorovodni, a kod

		komplikovanijih objekata i kombinovani, nagib krovnih ravni je u funkciji odabranog krovnog pokrivača. U tom smislu voditi računa o primjeni onih formi i načina pokrivanja koji su dominantni u postojećim strukturama. Pri oblikovanju objekata ostvariti vizuelnu harmoniju sa prirodnim okruženjem, interakciju sa prirodnim ekološko-geološkim karakteristikama, izgled objekta u skladu sa kulturnim okruženjem u kojem funkcioniše, sjediniti kulturne motive i tradicionalne stilove gdje god je to moguće, poštovati principe tradicionalne, izvorne arhitekture u projektovanju i asimiliranje u lokalni kulturni kontekst.U izgradnji objekata treba koristiti elemente tradicionalne arhitekture tog podneblja ukomponovane na savremen način, prirodne materijale i dr.
	Uslovi za unapređenje energetske efikasnosti	Održivoj potrošnji energije treba dati prioritet racionalnim planiranjem potrošnje, te implementacijom mjera energetske efikasnosti u sve segmente energetskog sistema. Održiva gradnja je svakako jedan od značajnijih segmenata održivog razvoja koji uključuje: -Upotrebu građevinskih materijala koji nisu štetni po životnu sredinu -Energetsku efikasnost zgrada -Upravljanje otpadom nastalim prilikom izgradnje ili rušenja objekata U cilju energetske i ekološki održive izgradnje objekata treba težiti : -Smanjenju gubitaka toplote iz objekta poboljšanjem toplotne zaštite spoljnih elemenata i povoljnim odnosom osnove i volumena zgrade -Povećanju toplotnih dobitaka u objektu povoljnom orijentacijom zgrade i korišćenjem sunčeve energije -Korišćenju obnovljivih izvora energije u zgradama (biomasa, sunce, vjetar itd) -Povećanju energetske efikasnosti termoenergetskih sistema. U cilju racionalnog korišćenja energije treba iskoristiti sve mogućnosti smanjenja korišćenja energije u objektima. Pri izgradnji objekata koristiti savremene termoizolacione

		materijale, kako bi se smanjila potrošnja toplotne energije. -Predvidjeti mogućnost korišćenja solarne energije. -Kao sistem protiv preterane insolacije korititi održive sisteme (zasenu škurama, gradjevinskim elementima, zelenilom i sl.) kako bi se smanjila potrošnja energije za veštačku klimatizaciju. -Pri proračunu koeficijenta prolaza toplote objekata uzeti vrednosti za 20-25% niže od maksimalnih dozvoljenih vrijednosti za ovu klimatsku zonu. -Drvoredima i gustim zasadima smanjiti uticaj vjetra i obezbjediti neophodnu zasjenu u ljetnjim mjesecima.Kod gradnje novih objekata važno je već u fazi idejnog rešenja u saradnji sa projektantom predvideti sve što je potrebno da se dobije kvalitetna i optimalna energetski efikasna zgrada.Zato je potrebno: -Analizirati lokaciju, orjentaciju i oblik kuće -Primeniti visoki nivo toplotne izolacije kompletnog spoljnjeg omotača objekta i izbegavati toplotne mostove. U cilju racionalnog korišćenja energije treba iskoristiti sve mogućnosti smanjenja korišćenja energije u objektima.
21	**DOSTAVLJENO:** - Podnosiocu zahtjeva - Direktoratu za inspekcijski nadzor i licenciranje - Arhivi	
22	**OBRAĐIVAČI URBANISTIČKO-TEHNIČKIH USLOVA:**	Ljiljana Ojdanić
		Ljiljana Ojdanić
23	**OVLAŠĆENO SLUŽBENO LICE:**	**Haris Šahman**
24	**M.P.** Crna Gora - Opština Bijelo Polje Sekretarijat za planiranje i uređenje prostora BIJELO POLJE	**potpis ovlašćenog službenog lica** Šahman Haris

25	**PRILOZI**	
	- Grafički prilozi iz planskog dokumenta - Tehnički uslovi u skladu sa posebnim propisom - List nepokretnosti i kopija katastarskog plana	- Akt broj 1089 od 10.06.2024. godine izdati od strane D.O.O. Vodovod „Bistrica“ iz Bijelog Polja.

28000000021
105-919-3474/2024

UPRAVA ZA NEKRETNINE

CRNA GORA

PODRUČNA JEDINICA
BIJELO POLJE

Broj: 105-919-3474/2024
Datum: 31.05.2024.
KO: BISTRICA

Na osnovu člana 173 Zakona o državnom premjeru i katastru nepokretnosti ("Sl. list RCG" br. 29/07, "Sl. list CG" br. 73/10, 032/11, 040/11, 043/15, 037/17 i 17/18), postupajući po zahtjevu OPŠTINE B. POLJE BR.06/5-332/24-330/1-133, , za potrebe izdaje se

LIST NEPOKRETNOSTI 29 - IZVOD

Podaci o parcelama

Broj	Podbroj	Broj zgrade	Plan Skica	Datum upisa	Potes ili ulica i kućni broj	Način korišćenja Osnov sticanja	Bon. klasa	Površina m^2	Prihod
851	1		5,10 36	17/07/2020	KAHVE	Pašnjak 5. klase KUPOVINA		1250	1.12
								1250	1.12

Podaci o vlasniku ili nosiocu

Matični broj - ID broj	Naziv nosioca prava - adresa i mjesto	Osnov prava	Obim prava
	BRČVAK BAJRAM HAJRIZ	Svojina	1/1

Ne postoje tereti i ograničenja.

Naplata takse je oslobođena na osnovu člana 17 Zakona o administrativnim taksama ("Sl.list CG, br. 18/19). Naplata naknade oslobođena je na osnovu člana 174 Zakona o državnom premjeru i katastru nepokretnosti ("Sl. list RCG" br. 29/07, "Sl. list CG" br. 73/10, 032/11, 040/11, 043/15, 037/17 i 17/18).

Crna Gora UPRAVA ZA NEKRETNINE 15 PODGORICA

Načelnik:

Madžgalj Rajko, dipl pravnik

CRNA GORA
UPRAVA ZA NEKRETNINE
PODRUČNA JEDINICA: BIJELO POLJE
Broj: 105-917/24-2/209-DJ
Datum: 04.06.2024.

Katastarska opštiina: BISTRICA
Broj lista nepokretnosti:
Broj plana: 5,10
Parcela: 851/1

KOPIJA PLANA

Razmjera 1: 2500

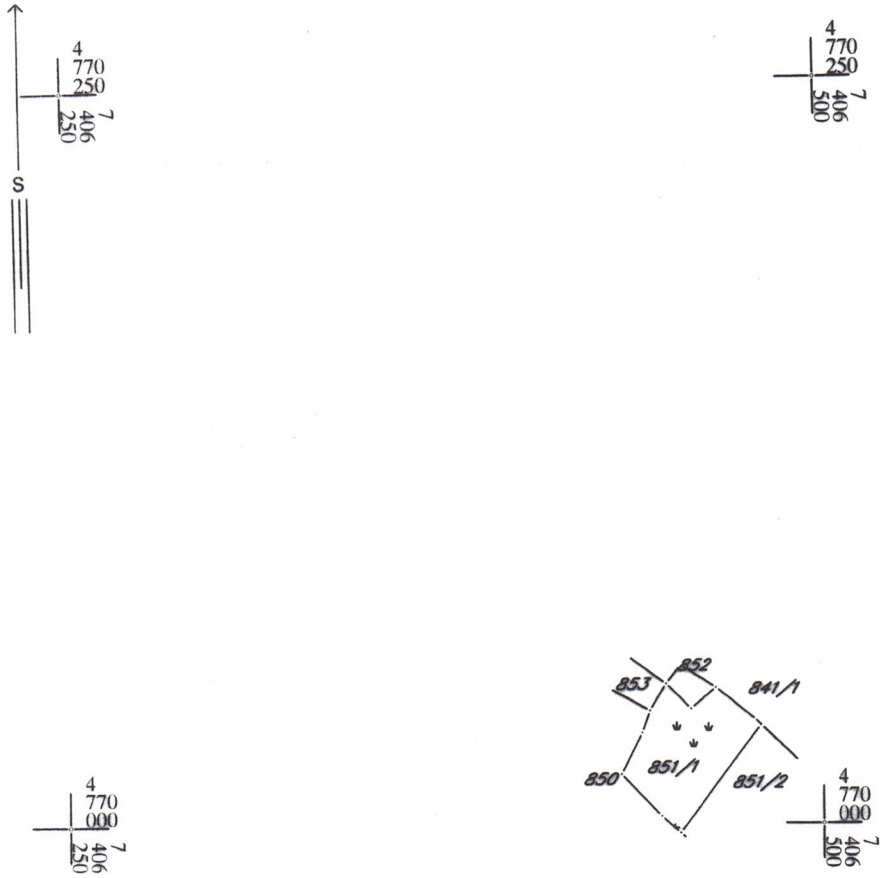

IZVOD IZ DIGITALNOG PLANA
Obradio:

Ovjerava
Službeno lice:

*** UPRAVA ZA NEKRETNINE ***

PODRUCNA JEDINICA: BIJELO POLJE
KO: BISTRICA, R 1:2500

Po zahjevu broj: 105-917/24-2/209-dj, od: 04.06.2024. godine

izdajemo slijedece koordinate detaljnih tacaka katastarskih parcela broj 851/1 KO BISTRICA
ocitane graficki sa digitalnog plana
Katbase v2024.1.2 - (2) EKSPORT PODATAKA 04.06.2024 13:07

	7406452.25	4769996.98	0.00	
	7406479.33	4770033.02	0.00	
	7406479.42	4770033.13	0.00	
	7406452.24	4769996.96	0.00	
3803	7406442.44	4770038.28	584.06	Dopunski
3806	7406447.80	4770047.16	584.46	Dopunski
3940	7406464.55	4770045.73	584.15	Dopunski
3944	7406477.99	4770034.53	584.31	Dopunski
3973	7406446.04	4770002.68	585.06	Dopunski
3974	7406432.84	4770017.00	584.02	Dopunski
3975	7406439.80	4770030.84	584.06	Dopunski
4643	7406456.07	4770038.77	583.91	Dopunski

Parcela: 851/1 (P=1250)
Frontovi:

od	do	dužina(m)
3806	4643	11.78
4643	3940	10.97
3940	3944	17.49
3973	3974	19.48
3974	3975	15.49
3975	3803	7.89
3803	3806	10.37

Obradio:

Pregledao:

D.o.o
VODOVOD "BISTRICA"
Bijelo Polje

Muha Dizdarevića 8, 84000 Bijelo Polje
Tel/ 050/432-239, Fax: 050/432-120,
Korisnicka služba: 050/431-006
e-mail: vodovodbp@ t-com.me
PIB: 02004011, PDV: 70/31-00424-6,
Šifra djelatnosti 41000

CKB banka: 510-2196-48, Hipotekarna banka : 520-13821-31, Atlas banka: 505-96494-37, Prva banka : 535-5787-81

OPŠTINA BIJELO POLJE
SEKRETARIJAT ZA PLANIRANJE I UREĐENJE PROSTORA
84000 BIJELO POLJE

Datum: 10.06.2024.god.
Djelovodni broj: 1089

Na osnovu Zakona o planiranju prostora i izgradnji objekata, član 74., a rješavajući po zahtjevu ***Brčvak Hajriza*** *Vodovod „BISTRICA", Bijelo Polje* ***izdaje uslove za izgradnju objekta na kat. parc. br. 851/1 KO Bistrica.***

U vezi Vašeg zahtjeva za izdavanje **uslova, *br. 06/5-332/24-330/4-133 od 04.06.2024.godine,*** dostavljamo Vam uslove za izgradnju objekta na kat. parc. br.851/1 KO Bistrica.

Crna Gora
Opština Bijelo Polje
Pisarnica: Služba za zajedničke poslove
Primljeno: 11. 06. 2024

Organizaciona jedinica	Broj predmeta	Redni broj	Prilog	Vrijednost
06	332/24	330/5		

Vodovodna mreža ne postoji za ovo naselje.

Fekalna kanalizacija ne postoji za ovo naselje. Potrebno je uraditi separator za preradu otpadnih voda (biološki separator). Prilikom odabira separatora voditi računa o potrebnom stepenu prečišćene vode, a prečišćenu vodu nakon tretmana treba sprovesti u prirodni recipijent – rijeku Lim ili upojni bunar. *(Uredba o klasifikaciji i kategorizaciji podzemnih i površinskih voda na teritoriji Crne Gore).* Kvalitet prečišćene vode mora zadovoljiti ***Pravilnik o kvalitetu i sanitarno – tehničkim uslovima za ispuštanje otpadnih voda u recipijent i javnu kanalizaciju, Sl. List CG, br. 45/08 od 31.07.2008, 9/10 od 19.02.2010, 26/12 od 24.05.2012, 52/12 od 12.10.2012 i 59/13 od 26.12.2013.godine.***

Hidrotehničke instalacije projektovati prema važećim tehničkim propisima i standardima.

Hidrotehničke instalacije projektovati prema važećim tehničkim propisima i standardima.

Tehnička obrada

Tomović Radoš dipl.inž. građ.

M.P.

D.O.O. VODOVOD „BISTRICA"
Bijelo Polje
Tehnički rukovodilac

Marko Bulatović, dipl. inž. građ.

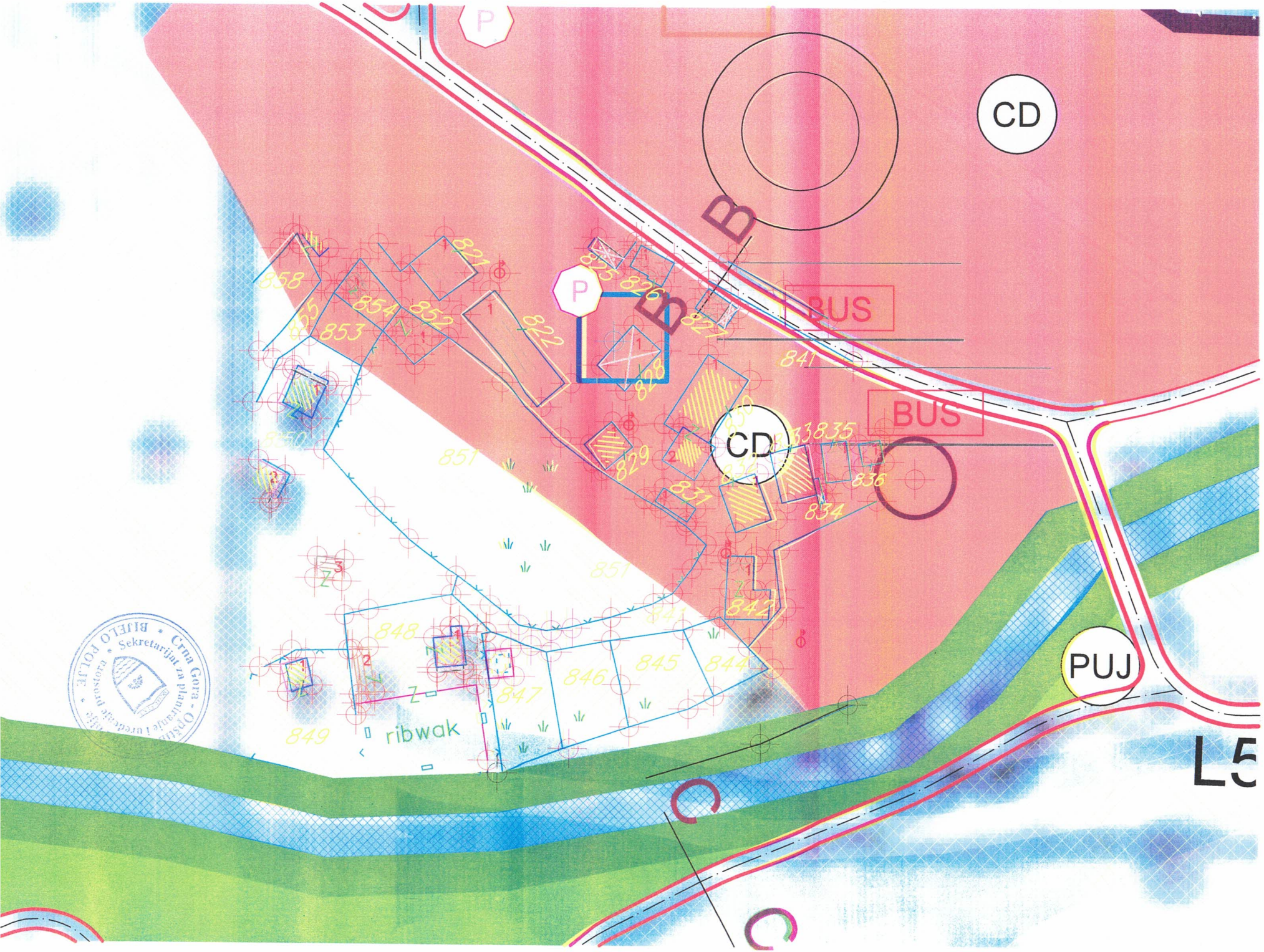
CD
B
B
P
P
BUS
BUS
CD
PUJ
ribwak
822
823
825
826
827
828
829
830
831
833
834
835
836
841
842
844
845
846
847
848
849
850
851
852
853
854
858
L5
Crna Gora
Opštinska uprava
Sekretarijat za planiranje prostora
BIJELO POLJE

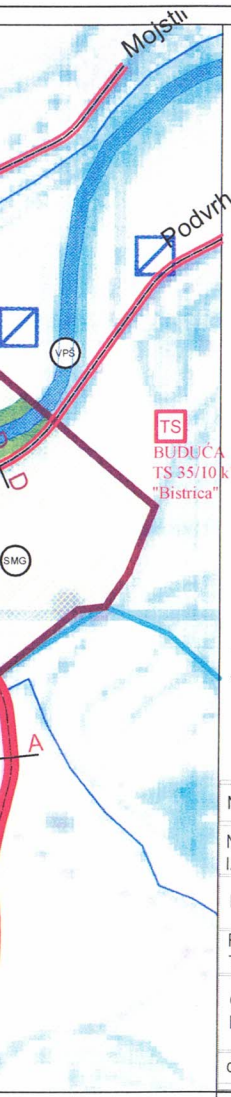

GENERALNO URBANISTIČKO RJEŠENJE SEKUNDARNOG OPŠTINSKOG CENTRA - BISTRICA -

PLAN

N

LEGENDA:

- Granica generalnog urbanističkog rješenja
- SMG — Površine stanovanja male gustine
- SS — Površine stanovanja srednje gustine
- CD — Površine centralnih djelatnosti
- IP — Površine za industriju i proizvodnju
- PUJ — Površine javne namjene
- PUS — Površine specijalne namjene
- VPŠ — Površine kopnenih voda
- Lokalni put
- Sabirna ulica
- Pristupna ulica
- BUS — Autobusko stajalište
- L52 — Oznaka lokalnog puta
- Granica rezervata divljači

SIMBOLI:

- Škola
- Pošta
- Ambulanta
- Sakralni objekat -džamija
- Pilana
- Koncesiono područje
- TS — Planirana trafo stanica
- Planirana mini -hidroelektrana
- Sekundarni opštinski centar
- Javni parking

ODLUKA O DONOŠENJU
PUP-a Bijelo Polje
BR. 02 - 728
od 06.03.2014.godine

PREDSJEDNIK SKUPŠTINE
Džemal Ljušković

NARUČILAC	OPŠTINA BIJELO POLJE	
NOSILAC IZRADE	MONTENEGROPROJEKT PLANET CLUSTER	
PRILOG	NAMJENA POVRŠINA	
RUKOVODILAC TIMA	mr Jadranka Popović ,dipl.ing.arh.urb. Antonio Jansana Vega, arhitekta	
ODGOVORNI PLANER	Svetlana Ojdanić,dipl.prost.planer	
datum: mart 2014.god.	R 1:2500	list br. 2

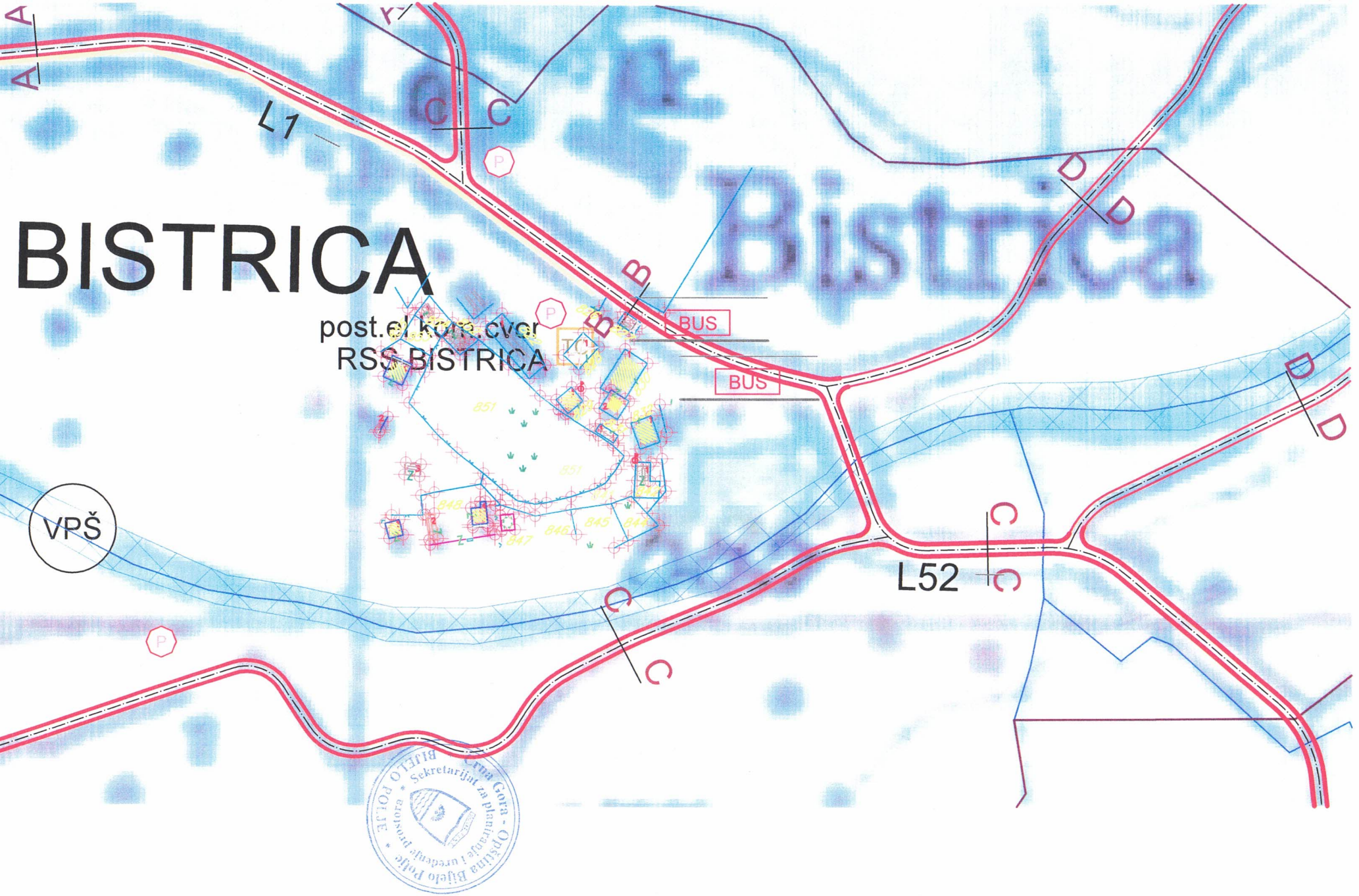
BISTRICA
post.el.kom.cvor
RSS BISTRICA
Bistrica
L1
L52
VPŠ
BUS
BUS
A
B
C
D
Crna Gora - Opština Bijelo Polje
Sekretarijat za planiranje i uređenje prostora
BIJELO POLJE

ečni presjeci

esjek A-A

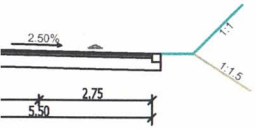

esjek B-B

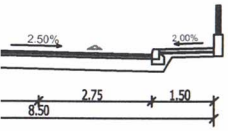

esjek C-C

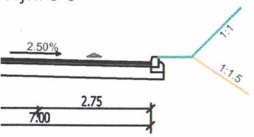

sjek D-D

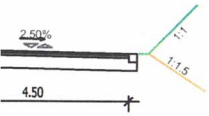

GENERALNO URBANISTIČKO RJEŠENJE SEKUNDARNOG OPŠTINSKOG CENTRA BISTRICA PLAN

LEGENDA:

- GRANICA GENERALNOG URBANISTIČKOG RJEŠENJA
- VPŠ — POVRŠINE KOPNENIH VODA
- LOKALNI PUT
- SABIRNA ULICA
- PRISTUPNA ULICA
- BUS — AUTOBUSKO STAJALIŠTE
- **JAVNI PARKING**
- L52 — **OZNAKA LOKALNOG PUTA**
- ELEKTRONSKI KOMUNIKACIONI ČVOR POSTOJEĆI
- TELEKOMUNIKACIONA KANALIZACIJA POSTOJEĆA SA MAGISTRALNIM OPTIČKIM KABLOM

N

ODLUKA O DONOŠENJU PUP-a Bijelo Polje BR. 02 - 728 od 06.IX.2014.godine

PREDSJEDNIK SKUPŠTINE Dženal Ljušković

NARUČILAC	OPŠTINA BIJELO POLJE	
NOSILAC IZRADE	MONTENEGROPROJEKT MONTENEGRO PLANET CLUSTER	
PRILOG	TEHNIČKA INFRASTRUKTURA	
RUKOVODILAC TIMA	mr Jadranka Popović ,dipl.ing.arh.urb. Antonio Jansana Vega, arhitekta	
ODGOVORNI PLANER	Zoran Dašić, dipl.ing.građ. Željko Maraš, dipl.ing.el.	
datum: mart 2014.god.	R 1:2500	list br. 4

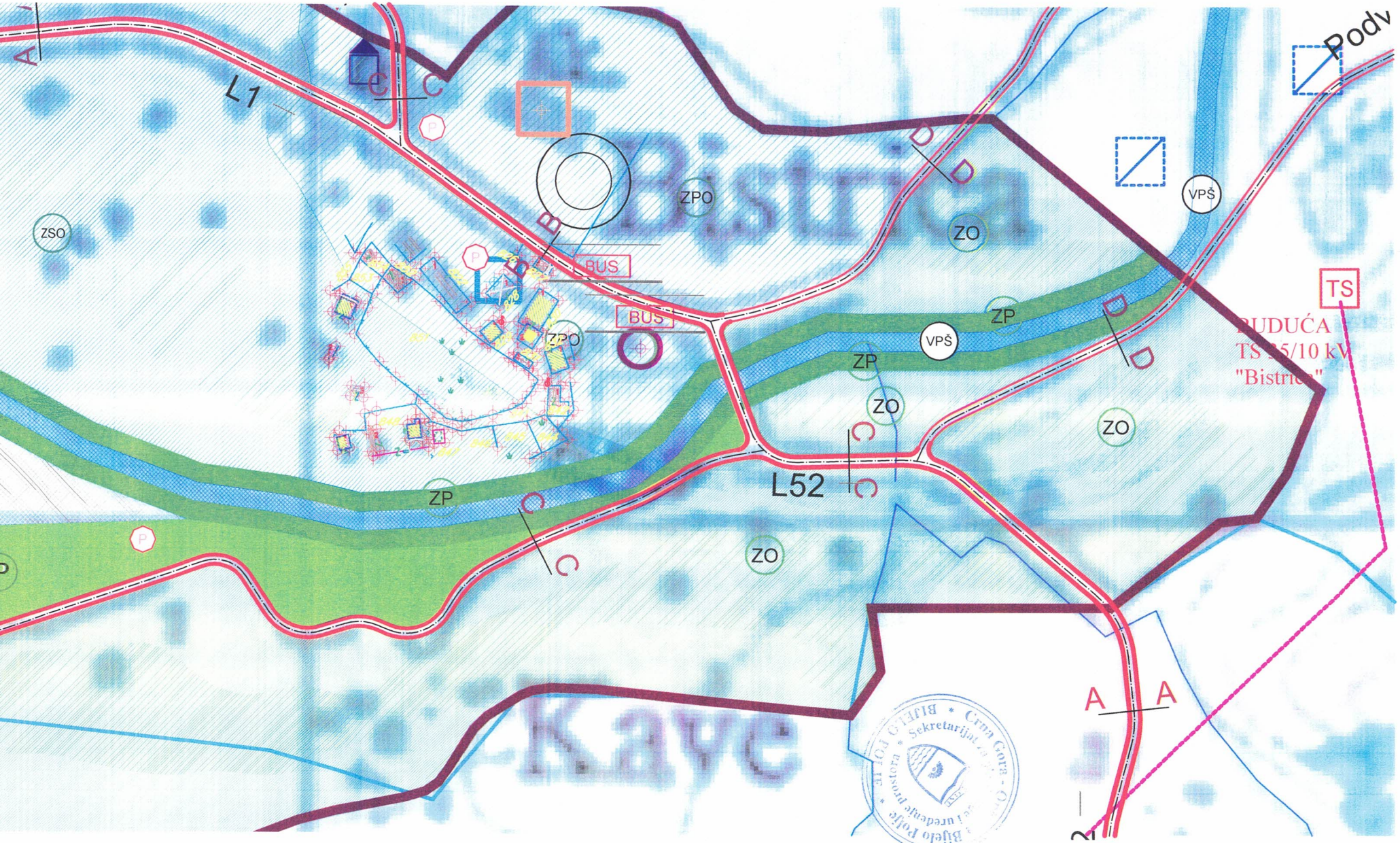
L1
L52
ZSO
ZPO
ZO
ZP
VPŠ
BUS
TS
BUDUĆA
TS 35/10 kV
"Bistrica"
Podv
A
B
C
D
Bistrica
Kaye

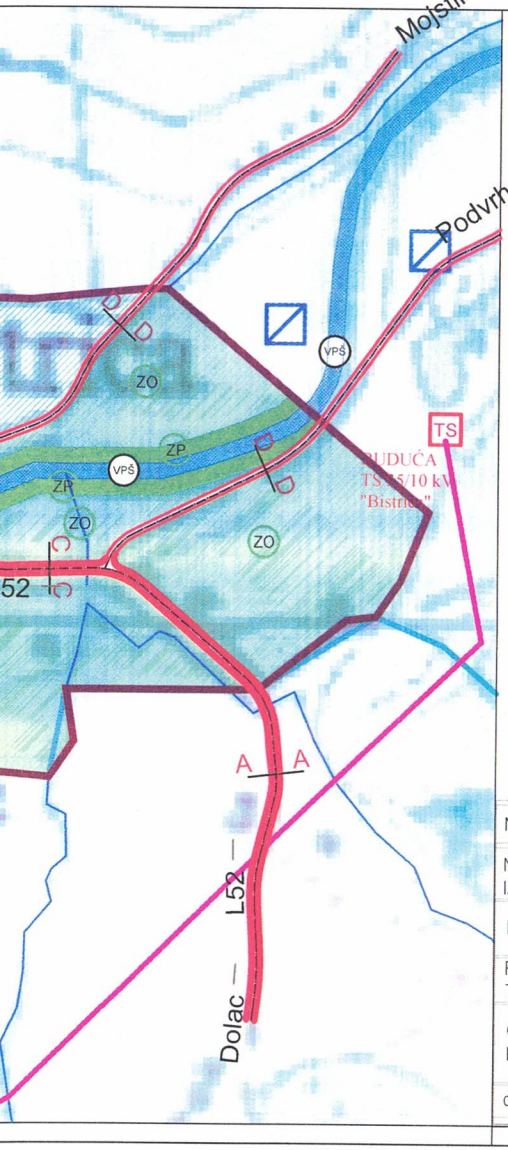

GENERALNO URBANISTIČKO RJEŠENJE SEKUNDARNOG OPŠTINSKOG CENTRA BISTRICA

PLAN

LEGENDA:

POVRŠINE ZA PEJZAŽNO UREĐENJE-PU

I Objekti pejzažne arhitekture javne namjene-PUJ

- P — Park

II Objekti pejzažne arhitekture ograničene namjene-PUO

- ZO — Zelenilo individualnih stambenih objekata
- ZSO — Zelenilo stambenih objekata i blokova
- ZPO — Zelenilo poslovnih objekata

III Objekti pejzažne arhitekture specijalne namjene-PUS

- ZP — Zaštitni pojasevi
- ZIZ — Zelenilo industrijskih zona
- VPŠ — Površine kopnenih voda
- Granica generalnog urbanističkog rješenja
- Lokalni put
- Sabirna ulica
- Pristupna ulica
- BUS — Autobusko stajalište
- Koridor planiranog elektrovoda 35(110)kV
- Granica rezervata divljači

N

SIMBOLI:

- Škola
- Pošta
- Ambulanta
- Sakralni objekat -džamija
- Pilana
- Koncesiono područje
- TS — Planirana trafo stanica
- Planirana mini -hidroelektrana
- Sekundarni opštinski centar
- Javni parking

ODLUKA O DONOŠENJU PUP-a Bijelo Polje BR. 02 - 728 od 06.03.2014.godine

PREDSJEDNIK SKUPŠTINE Dženal Ljušković

NARUČILAC	OPŠTINA BIJELO POLJE		
NOSILAC IZRADE	MONTENEGROPROJEKT	PLANET CLUSTER	
PRILOG	PEJZAŽNA ARHITEKTURA		
RUKOVODILAC TIMA	mr Jadranka Popović ,dipl.ing.arh.urb. Antonio Jansana Vega, arhitekta		
ODGOVORNI PLANER	Snežana Laban, dipl.ing.pejz.arh		
datum: mart 2014.god.		R 1:2500	list br. 3