URBANISTIČKO - TEHNIČKI USLOVI

1	**CRNA GORA** **OPŠTINA BIJELO POLJE** **Broj: 06/4-332/24-353/1** **Bijelo Polje, 13.06.2024.god**	**OPŠTINA BIJELO POLJE**
2	**Sekretarijat za planiranje i uređenje prostora Opštine Bijelo Polje**, na osnovu člana 74 Zakona o planiranju prostora i izgradnji objekata (,,Sl. list CG" br. 64/17, 44/18, 63/18, 11/19 i 82/20, 86/22, 4/23), Uredbe o povjeravanju dijela poslova Ministarstva prostornog planiranja, urbanizma i državne imovine jedinicama lokalne samouprave ("Sl.list CG", br.12/24) i podnijetog zahtjeva Brčvak Saita izdaje:	
3	**URBANISTIČKO-TEHNIČKE USLOVE** **za izradu tehničke dokumentacije**	
4	za rekonstrukciju objekta na katastarskoj parceli br.562 KO Potkrajci u zahvatu Generalnog urbanističkog rješenja Bijelo Polje - Prostorno urbanističkog plana Opštine Bijelo Polje ("Sl.list CG-opštinski propisi", br. 7/14 i „Sl.list CG", 96/22).	
5	**PODNOSILAC ZAHTJEVA:**	**Brčvak Sait** -
6	**POSTOJEĆE STANJE**	
	U posjedovnom listu 28 – izvod na katastarskoj parceli br.562 KO Potkrajci upisana je kuća i zgrada površine 93 m^2 i dvorište površine 379 m^2 .	
7	**PLANIRANO STANJE**	
7.1.	**Namjena parcele odnosno lokacije**	
	Katastarska parcela br.562 KO Potkrajci u zahvatu je Generalnog urbanističkog rješenja Bijelo Polje, koje je sastavni dio Prostorno urbanističkog plana opštine Bijelo Polje, u zoni na kojoj je planirana pretežna namjena stanovanje malih gustina (SMG). U okviru stanovanja malih gustina kao pretežne namjene mogu se graditi objekti koji ne ometaju osnovnu namjenu i koji služe svakodnevnim potrebama stanovnika i područja i to:	

	- trgovine i ugostiteljski objekti, objekti za smještaj turista, poslovni sadržaji u prizemljima i mezaninima stambenih objekata; - objekti za upravu, kulturu, školstvo, zdravstvenu i socijalnu zaštitu, sport i rekreaciju, vjerski objekti koji služe svakodnevnim potrebama stanovnika područja; - objekti i mreže infrastrukture; - parkinzi i garaže za smještaj vozila korisnika (stanara, zaposlenih); - stanice za snabdijevanje motornih vozila gorivom (pumpne stanice) u skladu sa tehničkim propisima. Na predmetni prostor, koji se nalazi u dijelu naselja Potkrajci iznad željezničke pruge shodno Prostorno urbanističkom planu primjenjuju se direktne smjernice, s obzirom da je isti u zahvatu Generalnog urbanističkog rješenja, a izvan definisanih granica DUP – ova (postojećih i planiranih) Katastarska parcela nalazi se u infrastrukturnom pojasu željezničke pruge Beograd – Bar. Imajući u vidu da u postplanskom periodu može doći do izgradnje drugog kolosjeka postojeće pruge treba voditi računa o očuvenju zaštitnog pružnog pojasa sa obje strane pruge, u naselju širine po 11m, odnosno van naselja 13m od ose krajnjeg kolosijeka postojeće pruge (koridori su prikazani na grafičkom prilogu koji je sastavni dio urbanističko – tehničkih uslova). Širina zaštitnog pružnog pojasa je određena na osnovu Zakona o željeznici i pravilnika i standarda za projektovanje dvokolosiječne pruge.
7.2.	**Pravila parcelacije**
	Veličina urbanističke parcele na koju se računaju urbanistički parametri je minimum 300 m^2 a maksimum 600 m^2.
7.3.	**Građevinska i regulaciona linija, odnos prema susjednim parcelama**
	Regulaciona linija: regulaciona linija poklapa se sa granicom katastarske parcele. Građevinska linija prema željezničkoj pruzi je na rastojanju od 11m od ose krajnjeg kolosijeka, a prema pristupnom putu 3m od regulacione linije. Minimalna udaljenost slobodno stojećeg objekta iznosi 2,5m od granice susjedne parcele. Sastavni dio urbanističko – tehničkih uslova su uslovi Uprave za željeznice – Podgorica, br.4641 od 06.06.2024.godine.
8	**PREPORUKE ZA SMANJENJE UTICAJA I ZAŠTITU OD ZEMLJOTRESA, KAO I DRUGE USLOVE ZA ZAŠTITU OD ELEMENTARNIH NEPOGODA I TEHNIČKO-TEHNOLOŠKIH I DRUGIH NESREĆA**
	Proračune raditi na VII (sedmi) stepen seizmičkog inteziteta po MCS skali. Objekat mora biti izgrađen prema važećim propisima za građenje u seizmičkim područjima. Mjere zaštite od seizmičkih razaranja obuhvataju sve preporuke za planiranje i projektovanje koje su iznesene u planu, a odnose se na planiranje i funkcionalni zoning, planiranje i pojektovanje infrastrukturnih sistema, lociranje i fundiranje, tj izgradnju objekata. Ove mjere su u skladu sa rezultatima i preporukama "Elaborata o seizmološkim podlogama i seizmičkoj mikroreonizaciji područja Crne Gore". Pored toga, na predmetnom području obavezno je sprovođenje inženjersko - geoloških, seizmičkih i geofizičkih ispitivanja terena na kome će se graditi novi objekti. **Uslovi za zaštitu od prirodnih i tehničko-tehnoloških nesreća:** Potrebno je da se pri izgradnji na predmetnom prostoru, skupom urbanističkih i građevinskih karakteristika zadovolje potrebe zaštite i to prije svega tako da se smanje dejstva eventualnog mogućeg razaranja objekata. Zbog toga je, pri planiranju na ovom prostoru obavezno obezbijediti mjere zaštite od elementarnih i drugih većih nepogoda.

	U tom smislu, sa aspekta zaštite na predmetnom području su razrađene i sprovedene mjere i dati parametri povredivosti. Kao optimalna mjera za smanjenje povredivosti, ostvaren je koncept kojim je predmetni prostor koncipiran kao urbani sistem, koji će funkcionisati u sklopu celokupnog naselja. **Zaštita od požara:** Tehničkom dokumentacijom predvidjeti mjere zaštite od požara shodno propisima za ovu vrstu objekata.U cilju zaštite od elementarnih nepogoda postupiti u skladu sa Zakonom o zaštiti i spašavanju ("Sl.list CG", br.13/07, 05/08, 86/09, 32/11, 54/16, 146/21) i Pravilnikom o mjerama zaštite od elementarnih nepogoda ("Sl.list CG", br.8/93). **Mjere zaštite na radu:** Projektant koji izrađuje projektnu dokumentaciju dužan je da shodno čl.9 Zakona o zaštiti i zdravlju na radu ("Sl.list CG", br.34/14, 44/18) pri izradi tehničke dokumentacije za izgradnju, rekonstrukciju objekata, namijenjene za radne i pomoćne prostorije i objekte gdje se tehnološki proces obavlja na otvorenom prostoru, dužan je predvidjeti propisane mjere zaštite na radu u skladu sa tehnološkim projektnim zadatkom. Pri izgradnji, rekonstrukciji ili rušenju objekta potrebno je izraditi Elaborat o uređenju gradilišta u skladu sa aktom nadležnog ministarstva shodno članu 10 Zakona o zaštiti i zdravlju na radu.
9	**USLOVI I MJERE ZAŠTITE ŽIVOTNE SREDINE**
	Objekte graditi u skladu sa zahtijevanim visokim stepenom zaštite prirode, bez krčenja šuma, bez ugrožavanja vodotokova, sa primjenom visokih tehnologija u zaštiti zemljišta, voda, vazduha , flore i faune. Regulisati otpadne vode na adekvatan način da se eliminiše svako potencijalno zagađenje. Tehničkom dokumentacijiom predvidjeti uslove i mjere za zaštitu životne sredine u skladu sa odredbama Zakona o životnoj sredini, Zakona o proceni uticaja na životnu sredinu, Zakona o zaštiti prirode kao i svim važećim pravilnicima vezanim za ovu oblast.
10	**USLOVI ZA PEJZAŽNO OBLIKOVANJE**
	Zelenilo individualnih stambenih objekata (okućnice - SMG stanovanje) - ZO U zonama sa kućama za individualno stanovanje, prostor između regulacione i građevinske linije treba da bude slobodan i ozelenjen. Za ograđivanje se preporučuje živa ograda, naročito u ulicama koje zbog širine nemaju drvored.U starim naseljima, gdje su zgrade uglavnom postavljene na regulacionu liniju, na zelenim površinama između kuća, na prostoru prema ulici, mogu se saditi vrste iz kategorije niskog ili srednjevisokog drveća. U djelovima grada, gdje su kuće uglavnom proizvoljno povučene od ulične linije, dobro organizovanim zelenim površinama sa živim ogradama, ulicama se može dati nov, karakterističan izgled. Ulice mogu da budu prepoznatljive i po određenoj vrsti drveća, šiblja, puzavica ili cvjetnica. U okviru individualnog stanovanja neophodno je obezbijediti min. 30-40% zelenih površina, u zavisnosti od položaja parcele, zone stanovanja, namjene šireg prostora itd.
11	**USLOVI I MJERE ZAŠTITE NEPOKRETNIH KULTURNIH DOBARA I NJIHOVE ZAŠTIĆENE OKOLINE**

	U okviru predmetnog prostora potrebno je poštovati odredbe i metodologiju zaštite spomenika kulture koji su postavljeni u Zakonu o zaštiti kulturnih dobara („Sl.list CG“ 49/10, 40/11, 44/17) posebno članovi 87 i 88. U slučaju pronalaženja nalaza od arheološkog značaja, sve radove treba prekinuti i obavjestiti Ministarstvo kulture i Upravu za zaštitu kulturnih dobara, kako bi se preduzele sve potrebne mjere za njihovu zaštitu, shodno zakonu.
12	**USLOVI ZA LICA SMANJENE POKRETLJIVOSTI I LICA SA INVALIDITETOM**
	/
13	**USLOVI ZA POSTAVLJANJE I GRADNJU POMOĆNIH OBJEKATA**
	/
14	**USLOVI ZA OBJEKTE KOJI MOGU UTICATI NA BEZBJEDNOST VAZDUŠNOG SAOBRAĆAJA**
	/
15	**USLOVI ZA OBJEKTE KOJI MOGU UTICATI NA PROMJENE U VODNOM REŽIMU**
	Prilikom izrade tehničke dokumentacije poštovati Zakon o vodama ("Sl.list.RCG", br.27/07, i „Sl.list CG“ 73/10, 32/11, 47/11, 48/15, 52/16, 55/16, 2/17, 80/17 i 84/18).
16	**MOGUĆNOST FAZNOG GRAĐENJA OBJEKTA**
	/
17	**USLOVI ZA PRIKLJUČENJE NA INFRASTRUKTURU**
17.1.	**Uslovi priključenja na elektroenergetsku infrastrukturu**
	Pri izgradnji objekata pridržavati se propisa o minimalnom rastojanju od vodova pod naponom svih naponskih nivoa prema važećim pravilnicima o tehničkim normativima za izgradnju nadzemnih i podzemnih elektroenergetskih vodova napona od 1 kV do 400 kV („Službeni list SFRJ“, broj 65/88 i „Službeni list SRJ“, broj 18/92), a koji govori o minimalnoj sigurnosnoj horizontalnoj udaljenosti i siguronosnoj visini objekata od vodova pod naponom. Zabranjuje se izgradnja stambenih, ugostiteljskih objekata, proizvodnih objekata i ostalih objekata u zaštitnoj zoni dalekovoda. Prilikom izgradnje objekata držati se važećih tehničkih propisa za izgradnju nadzemnih elektroenergetskih vodova nazivnog napona od 1 kV do 400 kV i objekata elektroenergetske infrastrukture. Zaštitni pojas za elektrovodove Dalekovod 400 kV: širina koridora min 40 m obostrano od horizontalne projekcije dalekovoda.

	Dalekovod 220 kV: širina koridora min 30 m obostrano od horizontalne projekcije dalekovoda. Dalekovod 110 kV: širina koridora min 25m obostrano od horizontalne projekcije dalekovoda. Dalekovod 35 kV: širina koridora min 10 m obostrano od horizontalne projekcije dalekovoda. Dalekovod 10 kV: širina koridora min 5 m obostrano od horizontalne projekcije dalekovoda. Sve objekte, a naročito objekte za stalan boravak ljudi, treba graditi što dalje od dalekovoda 400 kV, 220 kV i 110 kV (min. 25 m od DV 110 kV, odnosno 30 m od DV 220 kV). Za dobijanje odobrenja za izgradnju objekata u blizini vodova navedenog naponskog nivoa potrebno je pribaviti saglasnost od nadležnog JP za prenos el. energije, koje će kao subjekat koji koristi el.energetske objekte utvrditi uslove za izgradnju. Gradnju objekata za stalan boravak ljudi, kao i drugih objekata treba izbjegavati i u blizini vodova 35kV i 10kV, odnosno u zoni od min. 5 m lijevo i desno horizontalno od projekcije najbližeg provodnika u neotklonjenom stanju. Ukoliko se iz nekih opravdanih razloga mora graditi u navedenoj zoni, potrebno je prije početka izgradnje pribaviti saglasnost od nadležnog JP na elaborat koji treba da uradi ovlašćena projektantska organizacija za takve poslove a koji treba da sadrži: - uzdužni i poprečni profil trase dalekovoda u rasponu ukrštanja (geodetski snimak) sa prikazom visine stubova i provodnika iznad zemlje; - situacioni prikaz položaja objekata u odnosu na dalekovod; - potreban proračun; - zaključak o ispunjenosti svih uslova iz tehničkih propisa i mišljenje da li se izgradnjom u blizini el. energetskog objekta ugrožava bezbjednost ljudi i imovine. Tehnička dokumentacija treba da sadrži razradu priključka objekta na niskonaponsku mrežu koji je neophodno projektovati shodno uslovima datim u Tehničkim preporukama EPCG i to: -Tehnička preporuka za priključenje potrošača na niskonaponsku mrežu TP-2 (dopunjeno izdanje) -Tehnička preporuka – Tipizacija mjernih mjesta -Uputstvo i tehnički uslovi TP-1b-Distributivna transformatorska stanica DTS-EPCG 10/04 kV. Električne instalacije projektovati i izvesti u skladu sa važećim propisima i standardima.
17.2.	**Uslovi priključenja na vodovodnu i kanalizacionu infrastrukturu**
	Hidrotehničke instalacije projektovati prema važećim tehničkim propisima i standardima. <u>Tretman otpadnih voda za infrastrukturno nepristupačne lokacije</u> <u>Ekološki bioprečistači - septičke bio jame</u> Ekološka osviješćenost vodi ka traženju čišćih, energetski učinkovitijih i jednostavnih rješenja kada je u pitanju odvođenje otpadnih voda. Biološki uređaji su zamjena za klasične septičke jame, koje su ekološki neprihvatljive. Iz biološkog uređaja ispušta se pročišćena voda koja ne opterećuje okoliš, za razliku od klasične septičke jame. Biološki uređaji iziskuju i manje troškove, pogotovo s obzirom na septičke jame, koje je potrebno čistiti svakih nekoliko mjeseci. Investicija u biološki uređaj je podjednaka investiciji u zbirne septičke jame odgovarajućeg potrebnog volumena.

	Septička biojama je izrađena od polietilena, kao jedinstvena cjelina sa središnjim otvorom na vrhu, za koji je predviđen nepropusni poklopac s navojima. Središnji otvor namijenjen je za reviziju i za odstranjivanje otpada i mulja. U unutrašnjosti biološke jame nalazi se konusni lijevak sa ljevkastim završetkom za izlazak pročišćenih voda od PVC-a, promjera u zavisnosti od veličine i kapaciteta jame, s gumenom (NEOPREN) spoljnom brtvom. Ovaj se proizvod koristi za potrebe stanovnika sa potrošnjom vode od 100 do 400 l/osobi, a izveden je od reciklirajućeg materijala. Preporučuje se za sakupljanje kućnih otpadnih (sanitarnih) voda i kod manjih industrijskih postrojenja. 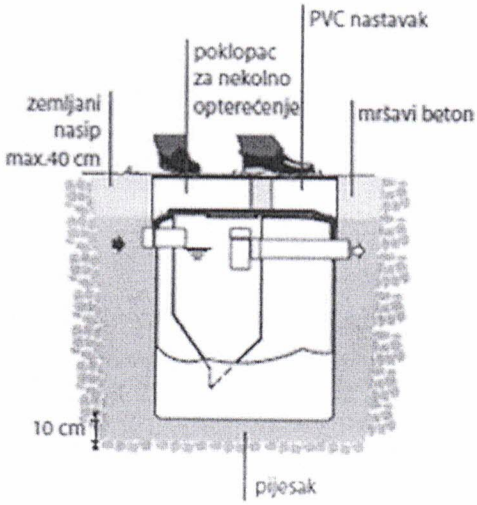 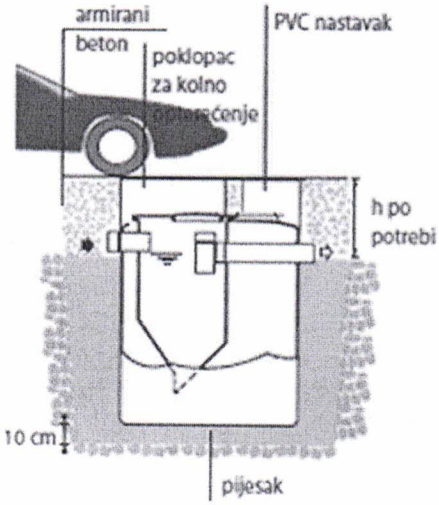 Priključenje predmetnog objekta na gradsku hidrotehničku mrežu projektovati prema tehničkim uslovima DOO Vodovod "Bistrica" iz Bijelog Polja, broj 985 od 29.05.2024.godine, koji čine sastavni dio ovih uslova.
17.3.	**Uslovi priključenja na saobraćajnu infrastrukturu**
	Objekat se priključuje na javni put označen kao katastarska parcela br.1104 KO Potkrajci prema saobraćajno - tehničkim uslovima za izradu projektne dokumentacije br.14-332/24-268/1 od 17.05.2024.godine izdatim od strane Sekretarijata za stambeno – komunalne poslove i saobraćaj – Opštine Bijelo Polje koji su sastavni dio urbanističko – tehničkih uslova.
17.4.	**Ostali infrastrukturni uslovi**
	Mjesto, način i uslovi priključenja objekta na telekomunikacionu infrastrukturnu mrežu: Priključak novih objekata na TK infrastrukturu predviđen je iz samostojećih koncentracionih ormana ili direktno do TK ormana postavljenih u samom objektu. Priključak izvesti kroz prethodno položene PVC cijevi 110mm, odnosno PE cijevi prečnika 40mm do objekata. Unutrašnju telekomunikacionu instalaciju izvoditi u svemu prema Uputstvu o izradi telefonskih instalacija i uvoda - ZJPTT i važećih propisa i standarda iz ove oblasti. Prilikom izrade tehničke dokumentacije potrebno je poštovati propise koji se odnose na zaštitu i izgradnju elektronske komunikacione infrastrukture i elektronskih komunikacionih mreža, odnosno Zakona o elektronskim komunikacijama ("Sl.list CG", br.40/13, 56/13, 2/17 i 49/19) i ostalih propisa koji su doneseni na osnovu njega. Takođe koristiti sledeće sajtove:

	-sajt na kome se nalaze relevantni propisi u skladu sa kojim se obavlja izrada tehničke dokumentacije http://www.ekip.me/regulativa/; -sajt na kome Agencija objavljuje podatke o postojećem stanju elaktronske komunikacione infrastrukture http://ekinfrastruktura.ekip.me/ekip.me kao i -adresu web portala http://ekinfrastruktura.ekip.me/ekip/login.isp preko koga sve zainteresovane strane od Agencije za telekomunikacije i poštansku djelatnost mogu da zatraže otvaranje korisničkog naloga, kako bi pristupili georeferentnoj bazi podataka elektronske komunikacione infrastrukture. **Uslovi za kablovske distributivne sisteme RTV programa:** Priključak objekata na KDS izvesti podzemnim optičkim ili koaksialnim kablom ostavljenog kroz odgovarajuću PVC cijev do unutrašnjeg priključka (KDS distributivni orman ili direktan priključak za individualni objekat).
18	**POTREBA IZRADE GEODETSKIH, GEOLOŠKIH (GEOTEHNIČKIH, INŽENJERSKO-GEOLOŠKIH, HIDROGEOLOŠKIH, GEOMEHANIČKIH I SEIZMIČKIH) PODLOGA, KAO I VRŠENJA GEOTEHNIČKIH ISTRAŽNIH RADOVA I DRUGIH ISPITIVANJA**
	Potrebe za geološkim, hidrološkim, geodetskim ispitivanjima: Svi objekti moraju biti izgrađeni prema važećim propisima i u skladu sa geomehaničkim ispitivanjima u zoni građenja. Meteorološki podaci: Područje opštine Bijelo Polje ima umereno kontinentalnu klimu u prostornom dolinskom dijelu. Dolinski dio karakteriše umereno topla i vlažna klima sa toplim ljetima. Srednja godišnja temperatura iznosi 9,4 C. Najtopliji mjesec je jul sa srednjom temperaturom 19,1 C, a najhladniji mjesec je januar sa temperaturom -0,9 C. Srednja godišnja vrednost insolacije je 1 635,3 časova, srednji mjesečni maksimum je u julu mjesecu i iznosi 228,4 časova, a minimum je u decembru sa 39 časova. Veći dio područja odlikuje se modifikovanim fluviometrijskim režimom padavina, pri čemu se maksimalne količine izlučuju u kasnoj jeseni i u prvom dijlu zime (oktobar-januar), a minimalne tokom ljeta (jun-avgust). Za područje opštine Bijelo Polje, obimnije snežne padavine karakteristične su od sredine novembra, a najintenzivnije su u razdoblju decembar-mart. Snežni pokrivač traje oko 5 meseci. Srednja godišnja suma padavina je 920mm. Srednja mjesečna suma padavina najveća je u novembru i iznosi 112,8mm, a najmanja u avgustu 55,1mm. Na osnovu podataka mjernih stanica može se konstatovati da se relativna vlažnost vazduha u Bijelom Polju nalazi u granicama umjerene povišenosti. Relativna vlažnost vazduha je veća zimi nego ljeti. Na planinama ljeti raste sa visinom. Srednja godišnja vrijednost vlažnosti je 77,3%, maksimum je u decembru 84,1%, dok je minimum u julu 72,6%. U Bijelom Polju su izrazitije zastupljeni vjetrovi iz jugozapadnog, jugoistočnog i sjeveroistočnog pravca jer se tim pravcima pruža dolina Lima i njene pritoke s jedne i bjelopoljska kotlina sa druge strane. U vrijeme duvanja zapadnih i sjeverozapadnih vjetrova ima dosta padavina, a za vrijeme juga temperature vazduha rastu.
19	**POTREBA IZRADE URBANISTIČKOG PROJEKTA**
	/

20	**ZA ZGRADE URBANISTIČKO-TEHNIČKI USLOVI SADRŽE I URBANISTIČKE PARAMETRE**	
	Oznaka urbanističke parcele	Katastarska parcela br.562 KO Bijelo Polje
	Površina urbanističke parcele	472m^2
	Maksimalni indeks zauzetosti	0,30
	Maksimalni indeks izgrađenosti	1,00
	Bruto građevinska površina objekata (max BGP)	500m^2
	Maksimalna spratnost objekata	Tri nadzemne etaže
	Maksimalna visinska kota objekta	/
	Objekat može imati podrumski dio ako ne postoje smetnje geotehničke ili hidrotehničke prirode. Površina ovih etaža ne ulazi u obračun urbanističkih parametara. Najveća visina etaže za obračun visine građevine, mjerena između gornjih kota međuetažnih konstrukcija iznosi za stambene etaže 3,50m a za poslovne etaže 4,50m. Potkrovlje (Pk) je dio građevine čiji se prostor nalazi neposredno ispod kosog ili zaobljenog krovišta. Najveće moguće dimenzije potkrovlja određene su visinom nadzidka od 1,60m, te visinom sljemena krovišta od 4,5m mjerenih od gornje kote podne konstrukcije potkrovlja.	
	Parametri za parkiranje odnosno garažiranje vozila	Potreban broj parking mjesta treba obezbjediti u okviru parcele, na otvorenom, u garaži u sklopu ili van objekta. Kod objekata na nagnutom terenu, garaže se mogu graditi u sklopu uređenja dvorišta, u denivelaciji ispred objekta. Prema Pravilniku o bližem sadržaju planskog dokumenta, kriterijumima namjene površina, elementima urbanističke regulacije i jedinstvenim grafičkim simbolima, normativi za parkiranje u zahvatu Generalnog urbanističkog rješenja za opštinski centar Bijelo Polje za osnovne grupe gradskih sadržaja su: stanovanje (na 1.000 m2) ----------15 pm (lokalni uslovi min.12, a max. 18 pm); proizvodnja (na 1.000 m2) ---------- 20 pm (6-25 pm); poslovanje (na 1.000 m2) ---------- 30 pm (10-40 pm); trgovina (na 1.000 m2) ---------- 60 pm (40-80 pm); hoteli (na 1.000 m2) ---------- 30 pm

		(20-40 pm); restorani (na 1.000 m2) ---------- 120 pm (40-200 pm);
	Smjernice za oblikovanje i materijalizaciju, posebno u odnosu na ambijentalna svojstva područja	Izgradnju objekta projektovati u duhu i skladu sa postojećim objektima i u skladu sa ambijentom, kao i u skladu sa tehničkim propisima, normativima i standardima za projektovanje ove vrste objekata. U izgradnji objekta treba koristiti elemente tradicionalne arhitekture tog podneblja ukomponovane na savremen način, prirodne materijale i dr.Fasade objekata su predviđeni od kvalitetnog i trajnog materijala i kvalitetno izvedeni. Krovni pokrivači su predviđeni od kvalitetnog i trajnog materijala i kvalitetno izvedeni. Za sve objekte se preporučuju kosi krovovi, dvovodni ili četvorovodni, a kod komplikovanijih objekata i kombinovani, nagib krovnih ravni je u funkciji odabranog krovnog pokrivača. Oblikovanje krovnih ravni i izbor krovnog pokrivača, tekstura i boja važan su element arhitektonike građene sredine. U tom smislu preporučuje se korišćenje onih formi krovova i načina pokrivanja koji su dominantni u postojećim fizičkim strukturama.
	Uslovi za unapređenje energetske efikasnosti	U cilju energetske i ekološki održive izgradnje objekata treba težiti: -Smanjenju gubitaka toplote iz objekta poboljšanjem toplotne zaštite spoljnih elemenata i povoljnim odnosom osnove i volumena zgrade -Povećanju toplotnih dobitaka u objektu povoljnom orijentacijom zgrade i korišćenjem sunčeve energije -Korišćenju obnovljivih izvora energije u zgradama (biomasa, sunce, vjetar itd) -Povećanju energetske efikasnosti termoenergetskih sistema. U cilju racionalnog korišćenja energije treba iskoristiti sve mogućnosti smanjenja korišćenja energije u objektima. Pri izgradnji objekata koristiti savremene termoizolacione materijale, kako bi se smanjila potrošnja toplotne energije.

		-Predvidjeti mogućnost korišćenja solarne energije. -Kao sistem protiv preterane insolacije koristiti održive sisteme (zasenu škurama, građevinskim elementima, zelenilom i sl.) kako bi se smanjila potrošnja energije za veštačku klimatizaciju. -Pri proračunu koeficijenta prolaza toplote objekata uzeti vrednosti za 20-25% niže od maksimalnih dozvoljenih vrednosti za ovu klimatsku zonu. -Drvoredima i gustim zasadima smanjiti uticaj vetra i obezbediti neophodnu zasenu u letnjim mesecima.
21	**DOSTAVLJENO:** - Podnosiocu zahtjeva - Direktoratu za inspekcijski nadzor i licenciranje - Arhivi.	
22	**OBRAĐIVAČI URBANISTIČKO-TEHNIČKIH USLOVA:**	
	Aleksandra Bošković A. Bošković	
23	**OVLAŠĆENO SLUŽBENO LICE:**	**Haris Šahman**
24	**M.P.**	**potpis ovlašćenog službenog lica** Haris
25	**PRILOZI**	
	- Grafički prilozi iz planskog dokumenta - Tehnički uslovi u skladu sa posebnim propisom - List nepokretnosti i kopija katastarskog plana	Uslovi DOO Vodovod "Bistrica" iz Bijelog Polja, broj 985 od 29.05.2024.godine, Saobraćajno-tehnički uslovi Sekretarijata za stambeno komunalne poslove – Opštine Bijelo Polje br.14-332/24-268/1 od 17.05.2024. godine; Uslovi Uprave za željeznice – Podgorica br.4641 od 06.06.2024.godine.

Crna Gora - Opština Bijelo Polje - Sekretarijat za planiranje i uređenje prostora - BIJELO POLJE

ŽELJEZNIČKA INFRASTRUKTURA CRNE GORE AD-PODGORICA

KABINET

Broj: 4641
Podgorica, 06.06.2024.godine

Crna Gora
UPRAVA ZA ŽELJEZNICE

Primljeno: 07.06.2024			
Org. jed.	Broj	Prilog	Vrijednost
01-344/24-285/3			

UPRAVA ZA ŽELJEZNICE

Direktor, Denis Lukač

Ul. Hercegovačka 75
Podgorica

PREDMET: *Mišljenje o obraćanju Uprave za željeznice broj 01-344/24-285/2 od 24.5.2024 godine, ŽICG broj 4095 od 24.5.2024 godine*

Poštovani,

Predmetnim dopisom obratili ste se *Željezničkoj infrastrukturi Crne Gore* za mišljenje o zahtjevu broj 01-344/24-285/1 od 23.5.2024 godine, kojim opština Bijelo Polje, Sekretarijat za planiranje i uređenje prostora traži da se eventualno izdaju tehnički uslovi za izradu tehničke dokumentacije za rekonstrukciju objekta na kat.parceli broj 562 KO Potkrajci. Povodom ovog obraćanja, Željeznička infrastruktura Crne Gore AD Podgorica je imenovala komisiju rješenjem Izvršne direktorice broj 4271 od 29.05.2024 godine.

S obzirom da su gabariti katastarske parcele broj 562, KO Potkrajci, opština Bijelo Polje, izvan pružnog pojasa (rastojanje > 8,0 m od ose kolosjeka), a sam objekat se nalazi na rastojanju >12 m od ose kolosjeka otvorene pruge, komisija nema posebnih uslova za izradu projektne dokumentacije za rekonstrukciju predmetnog objekta.

Nakon izrade projektne dokumentacije, istu je potrebno dostaviti na saglasnost Upravi za željeznice i kako bi se izdali uslovi za izvođenje radova.

U prilogu je Izvještaj komisije broj 4611 od 6.6.2024 godine, sa svim detaljima po predmetnom pitanju.

S poštovanjem,

Tehnička direktorica Sektora za održ.građ.inf.
Marija Grujić-Radulović

Direktor Sektora za održ.građ.inf.
Bogdan Šušić

Pomoćnik ID za građ. i el. poslove
Vladimir Merdović

Izvršna direktorica
Marina Bošković

Dostavlja se:
- Naslovu (sa prilogom)
- Potpisnicima x4 (bez priloga)
- Pravnom sektoru
- a/a (sa prilogom)

ŽELJEZNIČKA INFRASTRUKTURA CRNE GORE AD ŽICG AD PODGORICA

ŽELJEZNIČKA INFRASTRUKTURA CRNE GORE AD-PODGORICA

Broj: 464
Podgorica, 06.06.2024.godine

IZVJEŠTAJ

Komisije formirane Rješenjem broj 4271 od 29.05.2024 godine

Komisija u sastavu:
Marija Grujić-Radulović, dipl.građ.ing., predsjednica
Slavica Vujović, dipl.ing.geod. , članica
Slaviša Popović, građ.ing. , član
Relja Adamović, spec.str.ing.el. , član
Duška Bošković, dipl.prav. , članica

1. Zadatak Komisije:
Komisija ima zadatak da izvrši obilazak kat.parcela br.562, KO Potkrajci, opština Bijelo Polje, te eventualno donese tehničke uslove za izradu tehničke dokumentacije za rekonstrukciju objekta..

2. Podnosilac Zahtjeva:
Opština Bijelo Polje, Sekretarijat za planiranje i uređenje prostora obratio se Upravi za željeznice zahtjevom broj 01-344/24-285/1 od 23.05.2024 godine koji je upućen na mišljenje ŽICG AD Podgorica dopisom broj 01-344/24-285/2 od 24.05.2024 godine (ŽICG broj 4095 od 24.05.2024 godine).

3. OBILAZAK TERENA
Dana 03.06.2024 godine, Komisija je izašla na lice mjesta. Na licu mjesta je uočeno da su otpočeli građevinski radovi na objektu i da je gradilište zapečaćeno od strane građevinske inspekcije.

Na terenu je zajednički konstatovano sljedeće:
- Katastarska parcela broj 562, KO Potkrajci, opština Bijelo Polje nalazi se sa desne strane pruge, od km 294+605 do km 294+640.
- Na ovom potezu, trup pruge je u usjeku, a kolosjek je u krivini R=600 m.
- Najmanje rastojanje ose kolosjeka do objekta iznosi cca 12,40 m (infrastrukturni pojas).
- Telekomunikacioni kablovi nalaze se sa lijeve strane kolosjeka. Isti se nalaze u kanaletama na rastojanju cca 2,7 m od ose kolosjeka.
- Plac je neograđen, a najbliža granica .

4. URBANISTIČKO-TEHNIČKI USLOVI –NACRT za izradu tehničke dokumentacije
Sekretarijat za planiranje i uređenje prostora opštine Bijelo Polje poslao je UT uslove- nacrt broj 06/4-332/24-305/2 od 15.05.2024 godine.

5. **USLOVI ZA PROJEKTOVANJE**
S obzirom da su gabariti katastarske parcele broj 562, KO Potkrajci, opština Bijelo Polje, izvan pružnog pojasa (rastojanje > 8,0 m od ose kolosjeka), a sam objekat nalazi se na rastojanju >12 m od ose kolosjeka otvorene pruge, komisija nema posebnih uslova za izradu projektne dokumentacije za rekonstrukciju predmetnog objekta.
Nakon izrade projektne dokumentacije, istu je potrebno dostaviti na saglasnost Upravi za željeznice i kako bi se izdali uslovi za izvođenje radova.

ZAKON O ŽELJEZNICI - **relevantni članovi**

Član 4
4) **infrastrukturni pojas** je pojas sa obje strane pruge, u širini od 25 m, računajući od ose krajnjih kolosjeka, koji funkcionalno služi za upotrebu, održavanje i tehnološki razvoj željezničkih infrastrukturnih kapaciteta;
17) **pružni pojas** je prostor između željezničkih kolosjeka, kao i pored krajnjih kolosjeka, na odstojanju od najmanje osam metara, a ako željeznička pruga prolazi kroz naseljeno mjesto na odstojanju od najmanje šest metara, računajući od ose krajnjih kolosjeka;
25)**zaštitni pružni pojas** je pojas sa obje strane pruge, širine 100 m, računajući od ose krajnjih kolosjeka;

Član 8
Infrastruktura obuhvata donji i gornji stroj pruge: objekte na pruzi (mostove, vijadukte, tunele, propuste i druge objekte), stanične kolosjeke, telekomunikaciona, signalno-sigurnosna, elektrovučna, elektroenergetska i ostala postrojenja i uređaje na pruzi, opremu pruge, zgrade željezničkih službenih mjesta i ostale objekte na željezničkim službenim mjestima, koji su u funkciji organizovanja i regulisanja željezničkog saobraćaja, sa zemljištem koje služi tim zgradama, pružni pojas i vazdušni prostor iznad pruge u visini od 12 m, odnosno 14 m kod dalekovoda napona preko 220 kV, računajući iznad gornje ivice šine.

Član 20
U infrastrukturnom pojasu, osim u zoni pružnog pojasa, mogu se graditi objekti koji nijesu u funkciji željezničkog saobraćaja, uz saglasnost Organa uprave, koja se izdaje na osnovu mišljenja upravljača infrastrukture i ukoliko je izgradnja tih objekata predviđena prostorno-planskom dokumentacijom.
U pružnom pojasu mogu se postavljati kablovi, električni vodovi niskog napona za osvjetljavanje, telegrafske i telefonske vazdušne linije i vodovi, postrojenja, vodovodni, kanalizacioni, cjevovodi i slični objekti i postrojenja na osnovu saglasnosti Organa uprave koja se izdaje na osnovu mišljenja upravljača infrastrukture.
U željezničkom području gdje se nalaze željeznički mostovi, vijadukti i tuneli, na udaljenosti od osam metara od spoljne ivice nosača mosta, odnosno vijadukta i spoljne ivice portala tunela mogu se graditi i objekti koji nijesu u funkciji željezničkog saobraćaja, a ispod donje ivice građevinske konstrukcije mosta i vijadukta mogu se graditi objekti na udaljenosti ne manjoj od osam metara, na osnovu saglasnosti Organa uprave, koja se izdaje na osnovu mišljenja upravljača infrastrukture.
U zaštitnom pružnom pojasu, na udaljenosti do 50 m od ose krajnjeg kolosjeka, zabranjena je gradnja objekta u kojima se koriste ekspolozivna sredstva (rudnici, kamenolomi i sl.) i industrijska postrojenja za proizvodju hemijskih i eksplozivnih sredstava i drugi slični objekti.
Sadržaj zahtjeva za izdavanje saglasnosti Organa uprave za izgradnju objekata iz st. 1, 2, 3 i 4 ovog člana i tehničke dokumentacije koja se podnosi uz zahtjev za izdavanje saglasnosti propisuje Ministarstvo.



Fotodokumentacija sa lica mjesta



Geoportal

Stručna Komisija:

Marija Grujić-Radulović, , *predsjednica*

Slavica Vujović, , *članica*

Slaviša Popović građ.ing. , *član*

Relja Adamović , *član*

Duška Bošković , *članica*

Dostavljeno:
- *Izvršna direktorica, Marina Bošković*
- *Pomoćnik ID za građ. i el. poslove, Vladimir Merdović*
- *Članovima Komisije x 5*
- *Sektoru za održ.građ.inf.*
- *Sektoru za pravne poslove*
- *a/a*

D.o.o
VODOVOD "BISTRICA"
Bijelo Polje

Muha Dizdarevića 8, 84000 Bijelo Polje
Tel/ 050/432-239, Fax: 050/432-120,
Korisnicka služba: 050/431-006
e-mail: vodovodbp@ t-com.me
PIB: 02004011, PDV: 70/31-00424-6,
Šifra djelatnosti 41000

CKB banka: 510-2196-48, Hipotekarna banka : 520-13821-31, Atlas banka: 505-96494-37, Prva banka : 535-5787-81

OPŠTINA BIJELO POLJE
SEKRETARIJAT ZA PLANIRANJE I UREĐENJE PROSTORA
Ul. Slobode bb
84000 BIJELO POLJE

Crna Gora
Opština Bijelo Polje
Sekretarijat za poslove

Primljeno	30. 05. 2024			
Organizaciona jedinica	Jedinstveni klas. znak	Broj	Prilog	Vrijednost
UP I 06	332/24	305/6		

Datum: 29.05.2024.god.
Djelovodni broj: 985

Na osnovu Zakona o planiranju prostora i izgradnji objekata, član 74., a rješavajući po zahtjevu ***Brčvak Saita*** *D.O.O. Vodovod „BISTRICA", Bijelo Polje* ***izdaje uslove za izradu tehničke dokumentacije za rekonstrukciju objekta na kat. parc. br. 562 KO Potkrajci.***

U vezi Vašeg zahtjeva za izdavanje **uslova, *br. 06/4-332/24-305/5 od 15.05.2024.godine,*** dostavljamo Vam uslove za rekonstrukciju objekata i priključenje na gradski vodovod i kanalizaciju za kat. parc. br. 562 Potkrajci.

Vodovodna mreža HDPE Ø110mm prolazi sa desne strane magistralnog puta Bijelo Polje - Prijepolje, gdje treba planirati i priključenje vodovodne mreže u postojećoj šahti za objekte na kat. parc. br. 562 KO Potkrajci (skica sa približnim mjestom priključenja data je u prilogu). Prosječna dubina glavnog vodovoda je oko **100cm**. U tom dijelu naselja pritisak na mjestu priključenja iznosi oko **2,0 bar**. Za priključenje objekta planirati armirano – betonski vodomjerni šaht **unutrašnjih dimenzija 110x110x100cm**, sa ugradnjom **metalnog poklopca Ø600mm ili 60x60cm** od lima. Investitor radova je u obavezi da riješi sve imovinsko pravne probleme i da priključnu liniju položi do mjesta priključenja na glavnu vodovodnu mrežu. Vodomjernu šahtu smjestiti na samom ulazu, odnosno na maksimalnoj udaljenosti 2 metra od regulacione linije za kat. parc. za koje se izdaju UT uslovi. Vodomjerna šahta treba da sadrži ***prvi ventil + regularor pritiska + vodomjer + drugi ventil, odnosno ispusni ventil***. Sklonište za vodomjer mora biti termički izolovano. Vodomjer predvidjeti od proizvođača INSA ili drugog proizvođača koji ima iste gabarite kao vodomjer ovog proizvođača, sa državnim žigom Zavoda za metrologiju Crne Gore. U slučaju postojanja više stambenih (poslovnih) jedinica u skloništu za vodomjer predvidjeti vodomjere za svaku stambenu (poslovnu) jedinicu posebno. U slučaju postojanja hidrantske mreže predvidjeti poseban vodomjer za hidrantsku mrežu. Za priključke promjera preko Ø50mm predvidjeti vodomjere kombinovanog tipa. Prečnik priključne linije usvojiti prema hidrauličkom proračunu. *Prilikom izgradnje objekta, investitor je dužan da uradi privremeni priključak sa instalacijom vodomjera, koji će koristiti u toku izvođenja radova na objektu i isti prijavi tehničkoj službi Vodovoda „Bistrica".*

Fekqalna kanalizacija ne postoji za ovaj dio naselja. Potrebno je uraditi separator za preradu otpadnih voda (biološki separator). Prilikom odabira separatora voditi računa o potrebnom stepenu prečišćene vode, a prečišćenu vodu nakon tretmana treba sprovesti u prirodni recipijent – rijeku Lim ili upojni bunar. *(Uredba o klasifikaciji i kategorizaciji podzemnih i površinskih voda na teritoriji Crne Gore).* Kvalitet prečišćene vode mora zadovoljiti ***Pravilnik o kvalitetu i sanitarno – tehničkim uslovima za ispuštanje otpadnih voda u recipijent i javnu kanalizaciju, Sl. List CG, br. 45/08 od 31.07.2008, 9/10 od 19.02.2010, 26/12 od 24.05.2012, 52/12 od 12.10.2012 i 59/13 od 26.12.2013.godine.***

Hidrotehničke instalacije projektovati prema važećim tehničkim propisima i standardima.

D.O.O. VODOVOD „BISTRICA"
Bijelo Polje
Tehnički rukovodilac,

Tehnička obrada

Tomović Radoš inž. građ.

M.P.

Marko Bulatović, dipl. inž. građ.

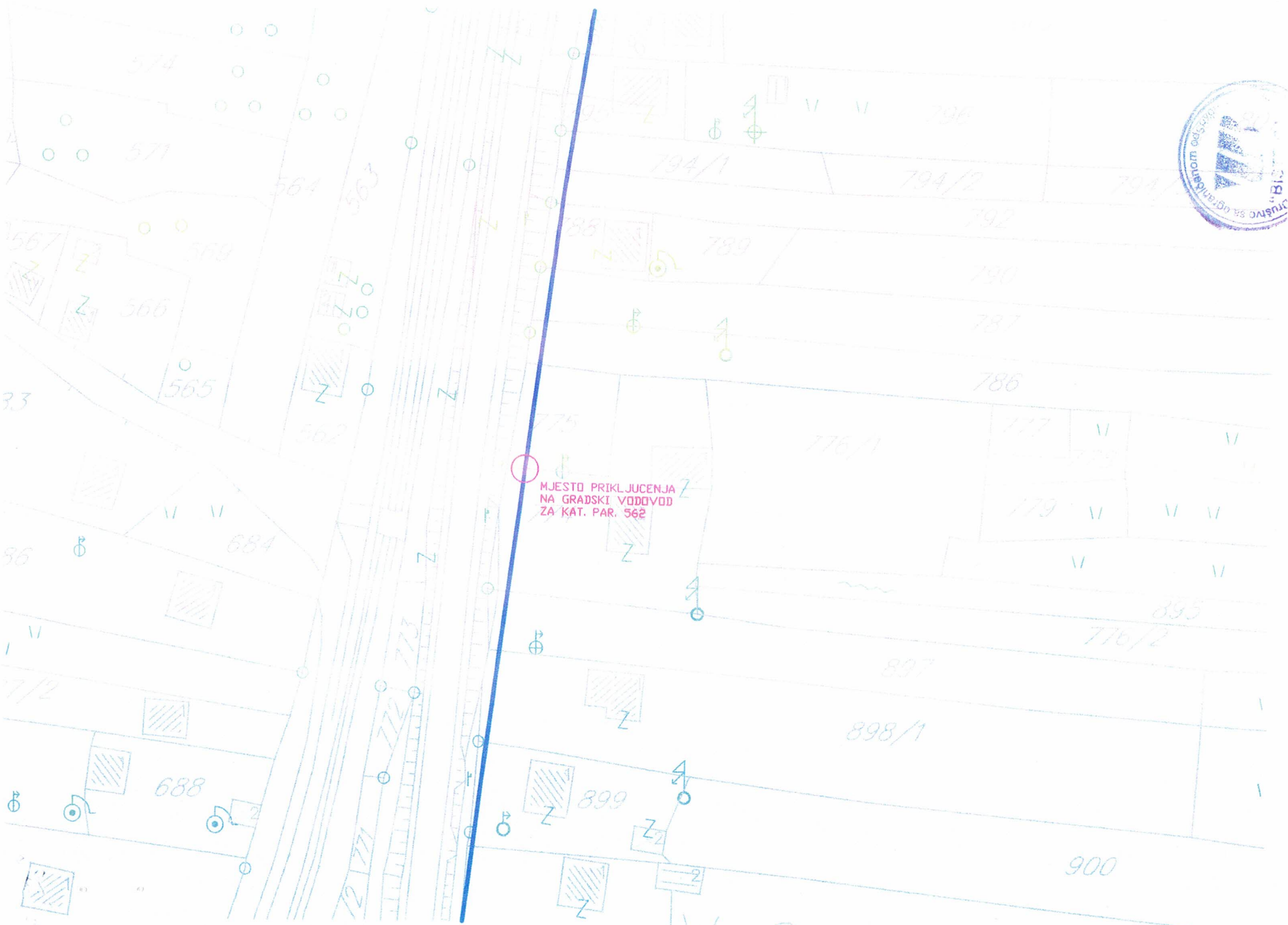
MJESTO PRIKLJUCENJA
NA GRADSKI VODOVOD
ZA KAT. PAR. 562
514
571
564
567
569
566
565
562
684
688
794/1
794/2
792
789
790
787
786
776/1
779
895
776/2
897
898/1
899
900

Crna Gora
Opština Bijelo Polje
Sekretarijat za stambeno
komunalne poslove i saobraćaj

Adresa: Ul. Nedjeljka Merdovića bb,
84 000 Bijelo Polje, Crna Gora
Tel/fax +382 (0) 50 484 811
E-mail: saobracaj@bijelopolje.co.me

OPŠTINA Služba za ... 24.01.2024

06 332/24 305/8

Br: 14-332/24-268/1 17.05.2024. godine

Za: Sekretarijat za planiranje i uređenje prostora, Opština Bijelo Polje

Veza: Zahtjev za izdavanje uslova

Predmet: Saobraćajno tehnički uslovi

Sekretarijat za stambeno-komunalne poslove i saobraćaj riješavajući po zahtjevu Sekretarijata za planiranje i uređenje prostora, Opštine Bijelo Polje broj 14-332/24-268 od 16.05.2024.godine veza akt broj 06/4-332/24-305/4 od 15.05.2024.godine, na osnovu člana 17 stav 1 tačka 1, i stava 2 i 4 istog člana, i člana 26 Zakona o putevima ("Službeni list Crne Gore", br. 082/20 i 140/22) izdaje:

SAOBRAĆAJNO TEHNIČKE USLOVE

Saobraćajno tehnički uslovi se izdaju investitoru Brčvak Saitu za izradu tehničke dokumentacije za rekonstrukciju objekta na lokaciji koju čini kat parcela br.562 KO Potkrajci u zahvatu Prostorno urbanističkog plana Opštine Bijelo Polje ("SL.list CG-opštinski propisi", br.7/14), Izmjena i dopuna Prostorno urbanističkog plana opštine Bijelo Polje ("Sl.list CG", broj 96/22) na osnovu nacrta urbanističko tehničkih uslova broj 06/4-332/24-305/2 od 15.05.2024. godine izdatih od Sekretarijata za planiranje i uređenje prostora Opštine Bijelo Polje.

Uslovi su sledeći:

- Priključenje objekta izvršiti na lokalni put kat.parcele br. 1104 KO Potkrajci
- Neophodno je pristupni put objektu objediniti u jedan jedinstveni prilaz-priključak.
- Na priključku objekta lokalnom putu neophodno je obezbijediti odgovarajuću preglednost za učesnike u saobraćaju.
- Odvod atmosferskih voda sa platoa, prilaznog puta i planiranog objekta predvidjeti tako da atmosferska voda ne dotiče na lokalni put.
- Parking prostor riješiti u okviru parcele.

Radi izdavanje saobraćajne saglasnosti dostaviti Sekretarijatu revidovani Glavni projekat koji mora biti urađen u skladu sa važećim propisima i standardima iz ove oblasti kao i u skladu sa saobraćajno tehničkim uslovima izdatim od ovog organa, a sve na osnovu člana 81 Zakona o planiranju prostora i izgradnji objekata ("Sl.list CG", br 064/17, 044/18, 063/18, 011/19, 082/20, 086/22 i 004/23).

Dostavljeno: - Sekretarijat za planiranje i uređenje prostora, Opština Bijelo Polje
- u spise

Duško Ružić
sekretar Sekretarijata

Kontakt osoba:
Jadranka Veličković, samostalni savjetnik I za saobraćaj tel: 067/276-495
Alida Sijarić, samostalni savjetnik III za saobraćaj

CRNA GORA
UPRAVA ZA NEKRETNINE
PODRUČNA JEDINICA: BIJELO POLJE
Broj: 105-917/24-2/175-DJ
Datum: 15.05.2024.

Katastarska opštiina: POTKRAJCI
Broj lista nepokretnosti:
Broj plana: 3
Parcela: 562

KOPIJA PLANA

Razmjera 1: 2500

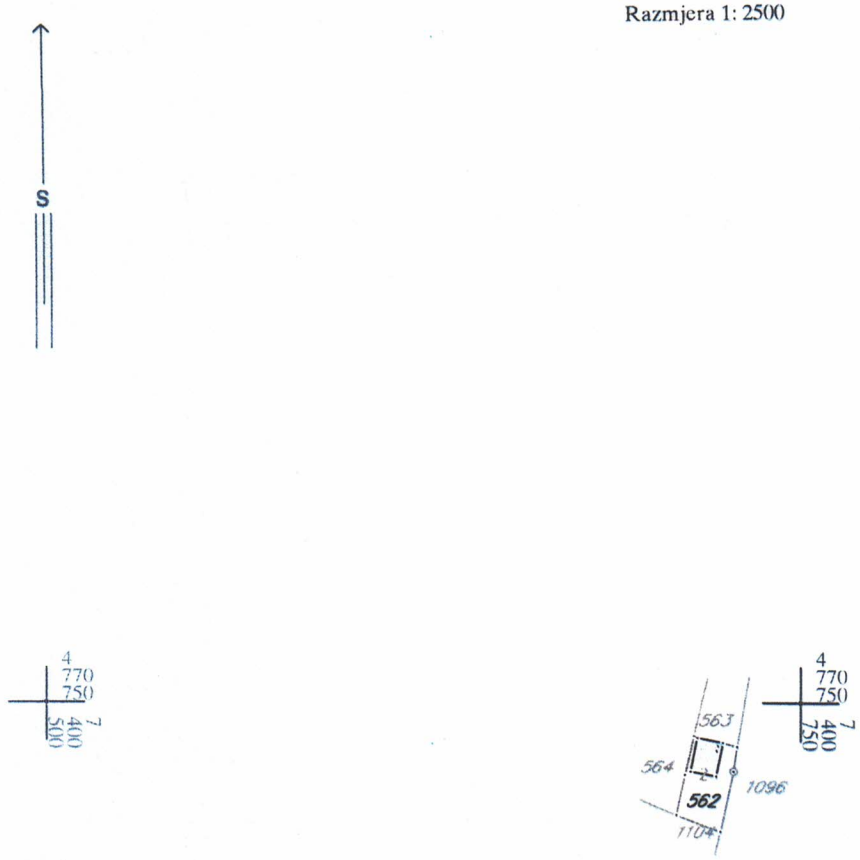

IZVOD IZ DIGITALNOG PLANA
Obradio:

Ovjerava
Službeno lice:

28000000021
105-919-3066/2024

UPRAVA ZA NEKRETNINE

CRNA GORA

PODRUČNA JEDINICA
BIJELO POLJE

Broj: 105-919-3066/2024
Datum: 15.05.2024.
KO: POTKRAJCI

Na osnovu člana 173 Zakona o državnom premjeru i katastru nepokretnosti ("Sl. list RCG" br. 29/07, "Sl. list CG" br. 73/10, 032/11, 040/11, 043/15, 037/17 i 17/18), postupajući po zahtjevu OPŠTINE B. POLJE BR.06/4-332/24-305/1, , za potrebe , izdaje se

POSJEDOVNI LIST 28 - IZVOD

Posjednici

Matični broj - ID	Naziv - adresa i mjesto	Stvarno pravni odnos	Obim prava
	BRČVAK RAMO SAIT	SOPSTVENIK - POSJEDNIK	1/1

Parcele

Blok Broj Podbroj RB	Plan Skica	Potes Kultura	Klasa	Površina m^2	Prihod	SP Pripis	Primjedba
562	4 19	POTKRAJCE DVORIŠTE	0	379	0.00	26/2022 28/2	
562 1	4 19	POTKRAJCE KUĆA I ZGRADA	0	93	0.00	26/2022 28/2	
Ukupno				**472**	**0.00**		

Naplata takse je oslobođena na osnovu člana 17 Zakona o administrativnim taksama ("Sl.list CG, br. 18/19). Naplata naknade oslobođena je na osnovu člana 174 Zakona o državnom premjeru i katastru nepokretnosti ("Sl. list RCG" br. 29/07, "Sl. list CG" br. 73/10, 032/11, 040/11, 043/15, 037/17 i 17/18).

Crna Gora UPRAVA ZA NEKRETNINE 15 PODGORICA

Načelnik:

Madžgalj Rajko, dipl pravnik

GENERALNO URBANISTIČKO RJEŠENJE BIJELOG POLJA

PLAN

LEGENDA:

- Granica generalnog urbanističkog rješenja
- Granica i broj katastarske parcele
- Granica detaljnih urbanističkih planova

ODLUKA O DONOŠENJU
PUP-a Bijelo Polje
BR. 02 - 728
od 06.03.2014.godine

PREDSJEDNIK SKUPŠTINE
Dženal Ljušković

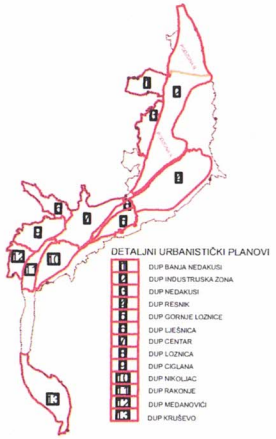

NARUČILAC	OPŠTINA BIJELO POLJE
NOSILAC IZRADE	MONTENEGROPROJEKT PLANET CLUSTER
PRILOG	NAMJENA POVRŠINA
RUKOVODILAC TIMA	mr Jadranka Popović ,dipl.ing.arh.urb. Antonio Jansana Vega, arhitekta
ODGOVORNI PLANER	Svetlana Ojdanić,dipl.prost.planer

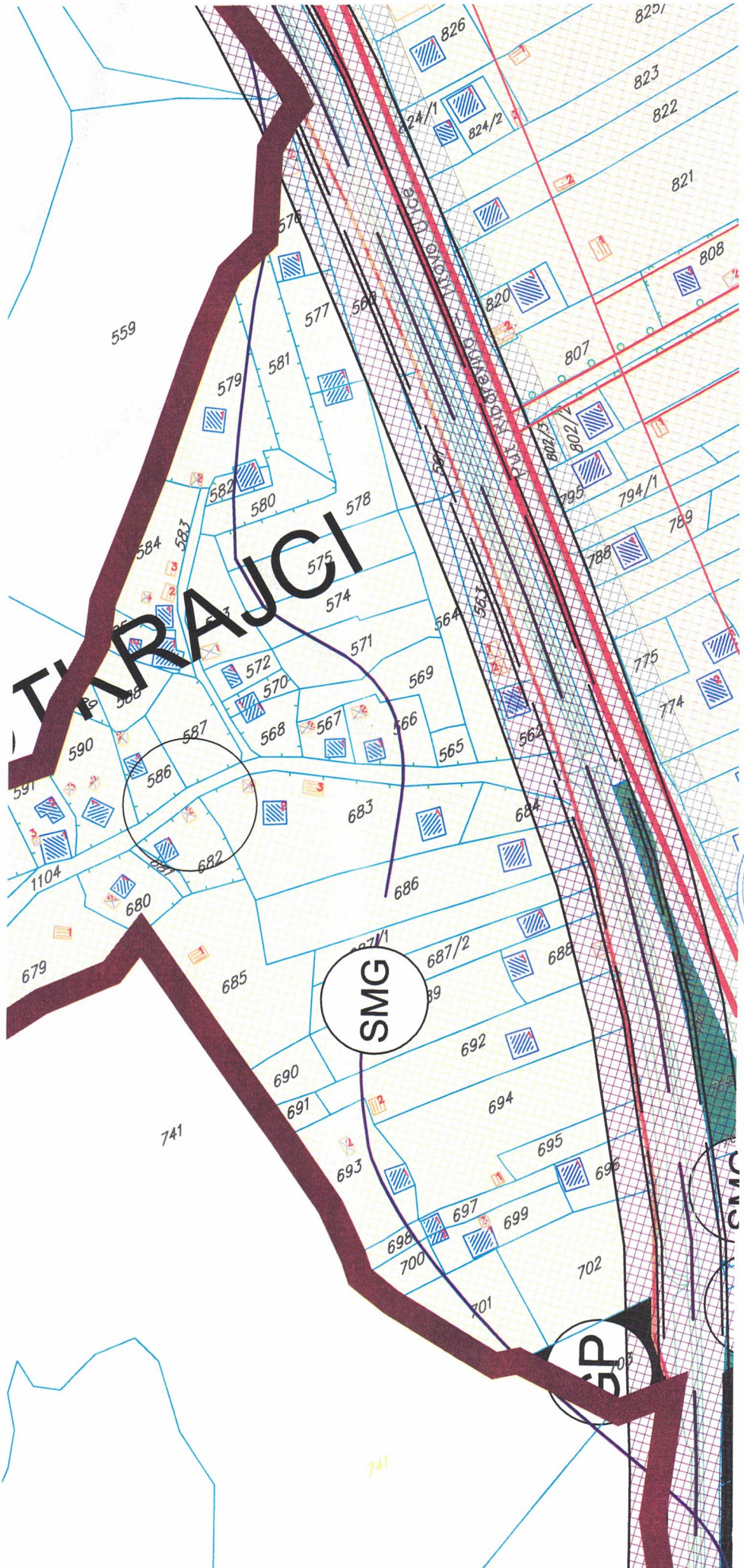

Crna Gora - Opština Bijelo Polje
Sekretarijat za planiranje i uređenje prostora
BIJELO POLJE

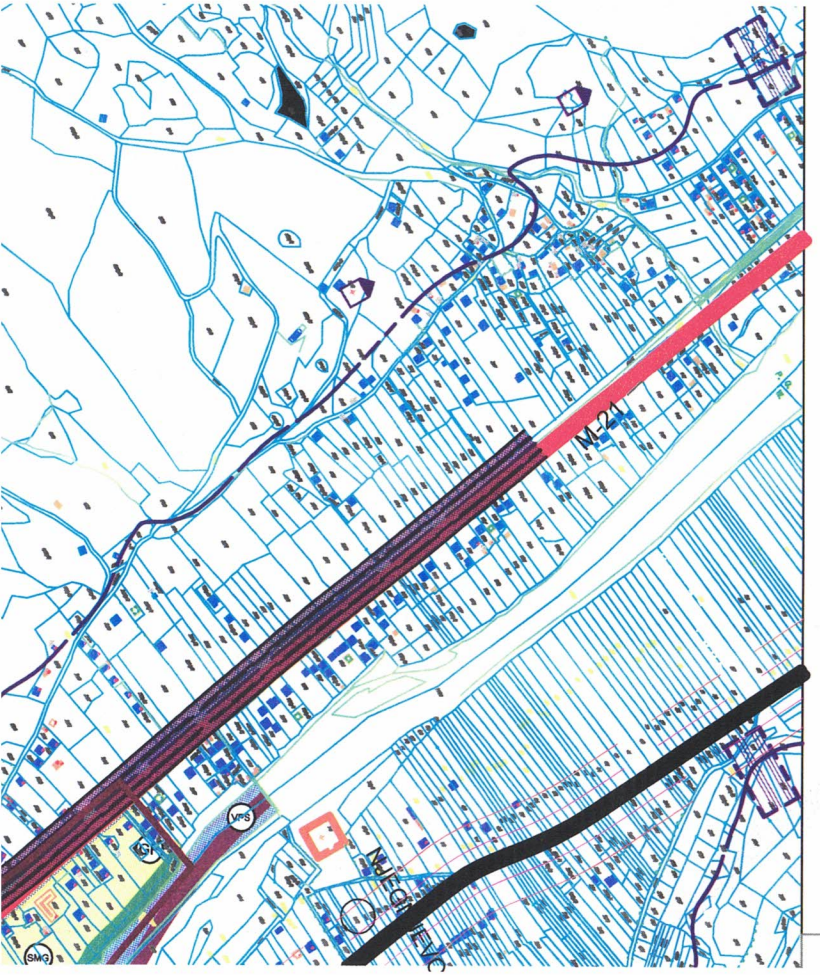

LEGENDA:

- MAGISTRALNI PUT POSTOJEĆI
- LOKALNI PUT
- GRADSKA OBILAZNICA KAO DIO DRŽAVNOG PUTA POSTOJEĆA
- GRADSKA OBILAZNICA KAO DIO DRŽAVNOG PUTA PLANIRANA
- GRADSKA ULICA KAO DIO DRŽAVNOG PUTA
- GLAVNA GRADSKA ULICA
- SABIRNA ULICA
- PRISTUPNE ULICE
- PRISTUPNE ULICE POSTOJEĆE
- PJEŠAČKE POVRŠINE
- ZAŠTITNI POJASEVI OBILAZNOG PUTA M-21 - - - 60m; - - - 25m; (član 4 i član 70 Zakon o putevima Sl.list RCG, br. 42/04)
- ŽELJEZNIČKA PRUGA BEOGRAD-BAR SA INFRASTRUKTURNIM I PRUŽNIM POJASOM (Zakon o ŽELJEZNICI Sl.list RCG, br. 27/2013)
- IDEJNO RJEŠENJE TRASE PRUGE PLJEVLJA-BIJELO POLJE VAR 1-7 L=56.42KM
- IDEJNO RJEŠENJE TRASE PRUGE BIJELO POLJE-BERANE-PEĆ VAR 2-2 L=56.89KM
- IDEJNO RJEŠENJE TRASE PRUGE BIJELO POLJE-BERANE-PEĆ VAR 2-3 L=55.50KM
- KORIDOR TRASE PRUGE PLJEVLJA-BIJELO POLJE VAR 1-7 Š=400M
- KORIDOR TRASE PRUGE BIJELO POLJE-BERANE-PEĆ VAR 2-2 I V2.3 Š=400M
- AUTOBUSKA STANICA
- ŽELJEZNIČKA STANICA
- STAJALIŠTE ŽELJEZNIČKO
- BENZINSKA PUMPA
- JAVNA PARKING GARAŽA
- HELIODROM

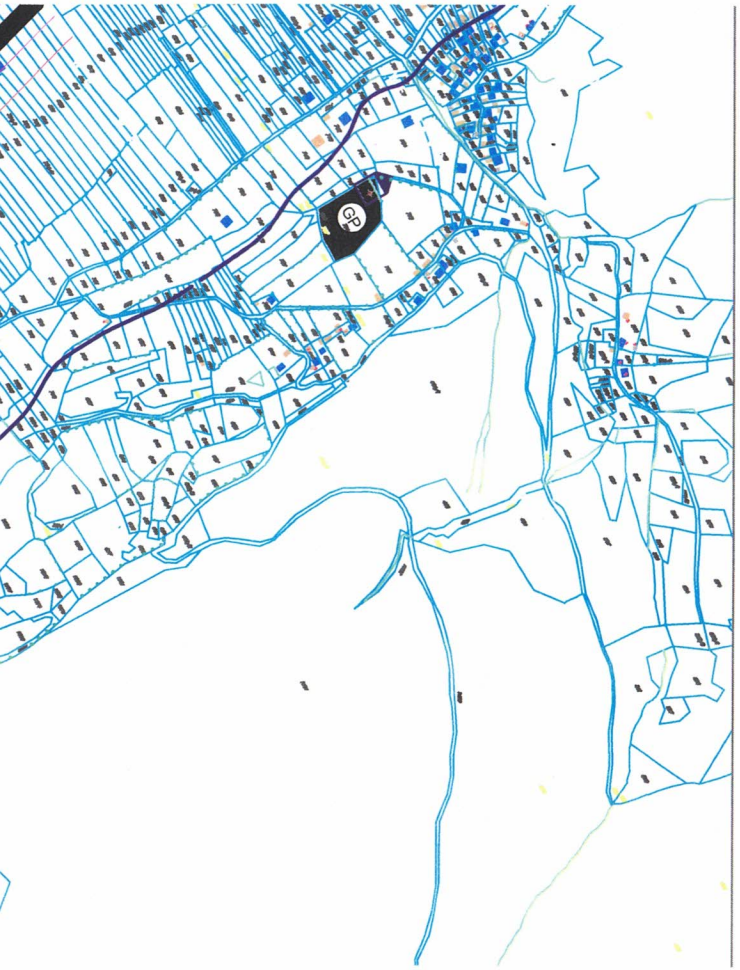

LEGENDA:

- SMG — Stanovanje male gustine
- SS — Stanovanje srednje gustine
- SV — Stanovanje veće gustine
- MN — Površine mješovite namjene
- T — Površine za turizam
- ŠS — Površine za školstvo i socijalno staranje
- Z — Površine za zdravstvo
- K — Površine za kulturu
- SR — Površine za sport i rekreaciju
- IP — Površine za industriju i proizvodnju
- P — Poljoprivredne površine
- VO — Površine za vjerske objekte
- PU — Površine javne namjene
- PUS — Površine specijalne namjene
- GP — Površine za groblja
- OP — Ostale prirodne površine
- VPŠ — Površine kopnenih voda
- IOK — Površine komunalne infrastrukture
- ŽS — Površine željezničkog saobraćaja
- DS — Površine drumskog saobraćaja
- TSO — Površine za obradu sanaciju i skladištenje otpada
- IS — Površine saobraćajne infrastrukture
- Granica poplavnog područja - maksimaln inivo vodostaja
- PŠ — Granice pejzažnog uređenja - Park šume
  - 1 — Park šuma - Nedakusi
  - 2 — Park šuma - Obrov
- Gradjevinska linija u poljprivredi (30m uz M21; 20m uz ulicu D-D)

JAVNE FUNKCIJE

- ŠKOLA
- POŠTA
- BOLNICA
- SUD
- POLICIJA
- VATROGASCI
- REZERVOAR
- PILANA
- Sakralni objekat
- Civilna arhitektura
- Kulturna baština-Lokalnog značaja
- Kulturna baština-Nacionalnog značaja
- KP — Koncisiona posručja
- MS — Mineralne sirovine
- Izvor vode od 100-1000L/s
- Visoke vode Lima

MREŽA NASELJA

- Centar regionalnog značaja
- Opštinski centar
- Ostala naselja

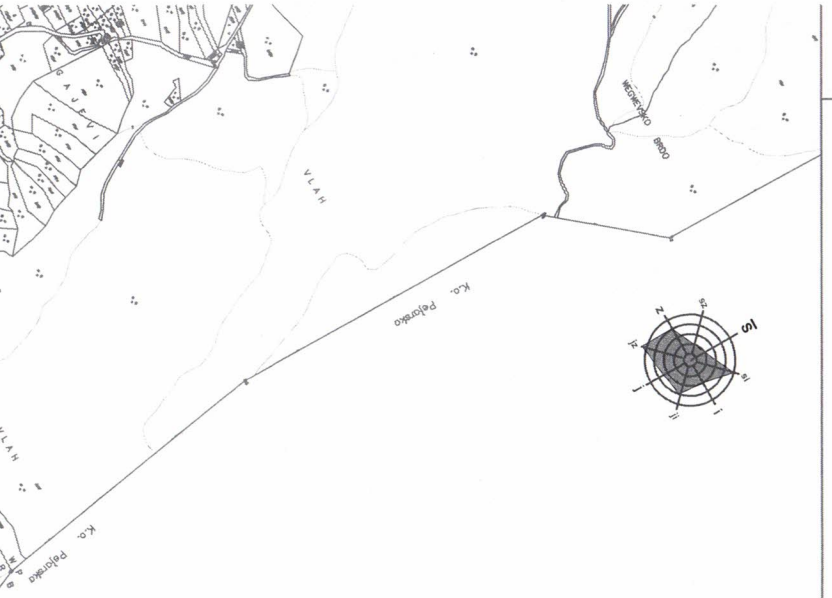

presjek F-F

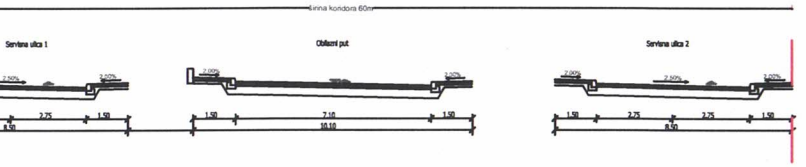

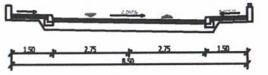

GENERALNO URBANISTIČKO RJEŠENJE BIJELOG POLJA

PLAN

ODLUKA O DONOSENJU
PUP-a Bijelo Polje
BR. 02 - 728
od 06.03.2014.godine

PREDSJEDNIK SKUPŠTINE
Dženal Ljeskovac

GRANICA GENERALNOG URBANISTIČKOG RJE ŠENJA

NARUČILAC	OPŠTINA BIJELO POLJE		
NOSILAC IZRADE	MONTENEGROPROJEKT PLANET CLUSTER		
PRILOG	TEHNIČKA INFRASTRUKTURA Saobraćaj		
RUKOVODILAC TIMA	mr Jadranka Popović ,dipl.ing.arh.urb. Antonio Jansana Vega, arhitekta		
ODGOVORNI PLANER	Zoran Dašić, dipl.ing.grad.		
datum: mart 2014.god.		R 1:5000	list br. 7

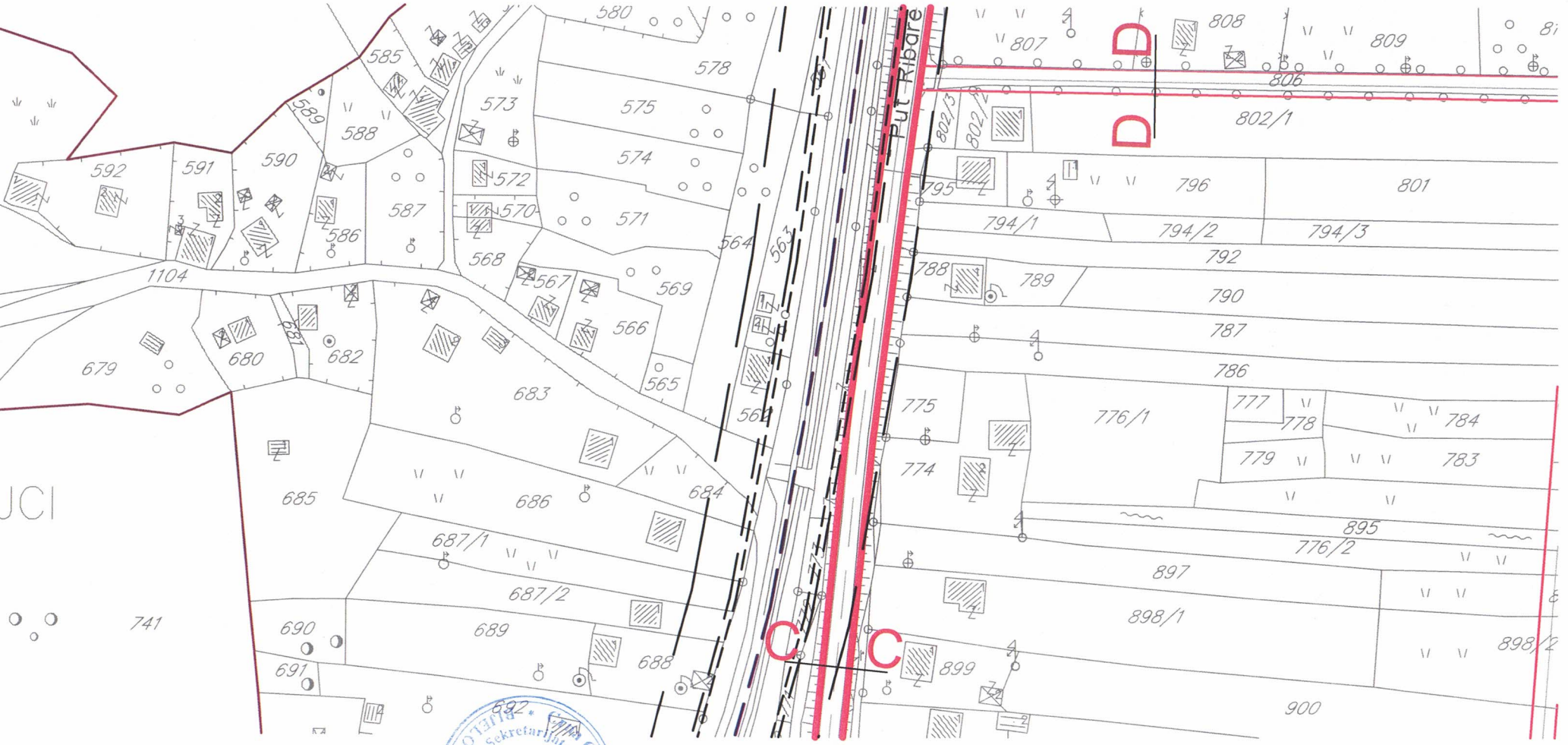

Opština Bijelo Polje * Crna Gora * Sekretarijat za planiranje i uređenje prostora * BIJELO POLJE

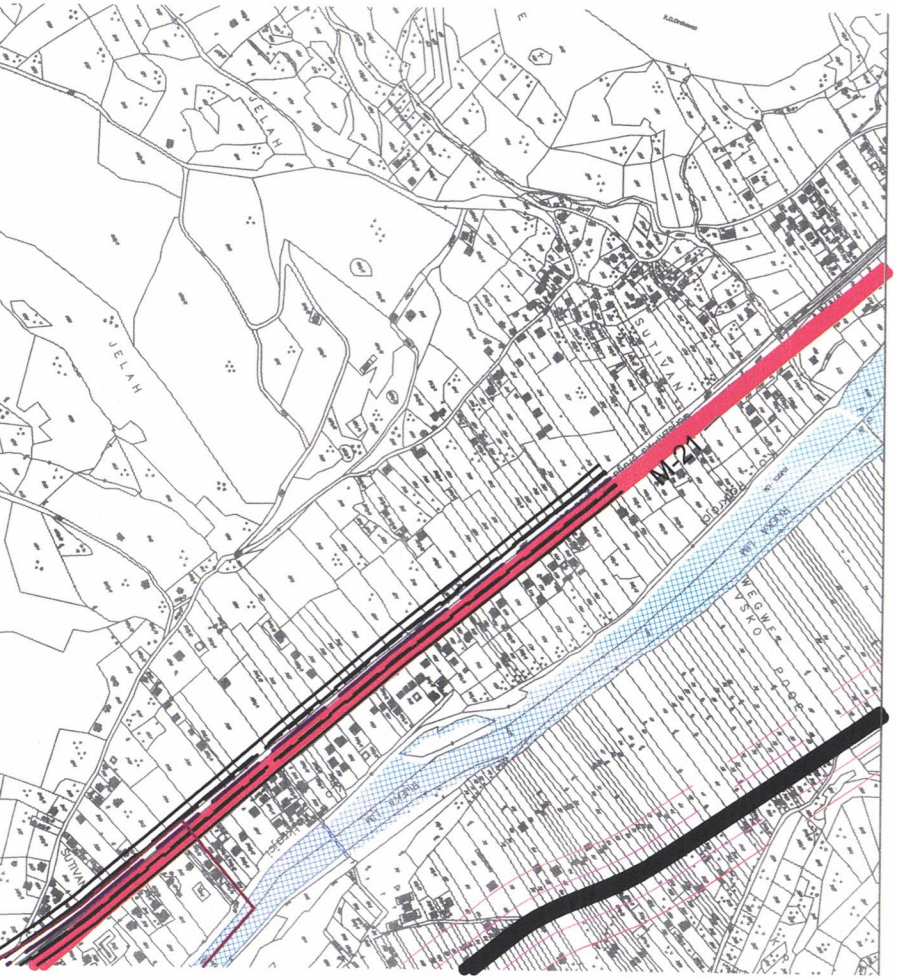

LEGENDA:

- MAGISTRALNI PUT POSTOJEĆI
- LOKALNI PUT
- GRADSKA OBILAZNICA KAO DIO DRŽAVNOG PUTA POSTOJEĆA
- GRADSKA OBILAZNICA KAO DIO DRŽAVNOG PUTA PLANIRANA
- GRADSKA ULICA KAO DIO DRŽAVNOG PUTA
- GLAVNA GRADSKA ULICA
- SABIRNA ULICA
- PRISTUPNE ULICE
- PRISTUPNE ULICE POSTOJEĆE
- PJEŠAČKE POVRŠINE
- ZAŠTITNI POJASEVI OBILAZNOG PUTA M-21 - - - 60m; - - - 25m; (član 4 i član 70 Zakon o putevima Sl.list RCG, br. 42/04)
- ŽELJEZNIČKA PRUGA BEOGRAD-BAR SA INFRASTRUKTURNIM I PRUŽNIM POJASOM (Zakon o ŽELJEZNICI Sl.list RCG, br. 27/2013)
- IDEJNO RJEŠENJE TRASE PRUGE PLJEVLJA-BIJELO POLJE VAR 1-7 L=56.42KM
- IDEJNO RJEŠENJE TRASE PRUGE BIJELO POLJE-BERANE-PEĆ VAR 2-2 L=56.89KM
- IDEJNO RJEŠENJE TRASE PRUGE BIJELO POLJE-BERANE-PEĆ VAR 2-3 L=55.50KM
- KORIDOR TRASE PRUGE PLJEVLJA-BIJELO POLJE VAR 1-7 Š=400M
- KORIDOR TRASE PRUGE BIJELO POLJE-BERANE-PEĆ VAR 2-2 I V2.3 Š=400M
- AUTOBUSKA STANICA
- ŽELJEZNIČKA STANICA
- STAJALIŠTE ŽELJEZNIČKO
- BENZINSKA PUMPA
- JAVNA PARKING GARAŽA
- HELIODROM

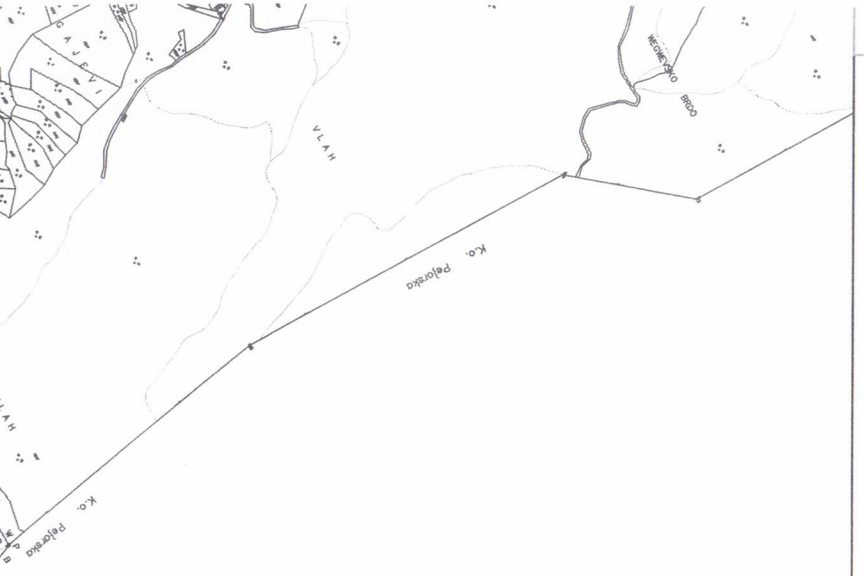

GENERALNO URBANISTIČKO RJEŠENJE BIJELOG POLJA

PLAN

ODLUKA O DONOŠENJU
PUP-a Bijelo Polje
BR. 02 - 728
od 06.03.2014.godine

PREDSJEDNIK SKUPŠTINE
Džemal Ljušković

GRANICA GENERALNOG URBANISTIČKOG RJEŠENJA

NARUČILAC	OPŠTINA BIJELO POLJE	
NOSILAC IZRADE	MONTENEGROPROJEKT PLANET CLUSTER	
PRILOG	TEHNIČKA INFRASTRUKTURA Elektroenergetika	
RUKOVODILAC TIMA	mr Jadranka Popović ,dipl.ing.arh.urb. Antonio Jansana Vega, arhitekta	
ODGOVORNI PLANER	Nada Dašić, dipl.inž.el.	
datum: mart 2014.god.	R 1:5000	list br. 9

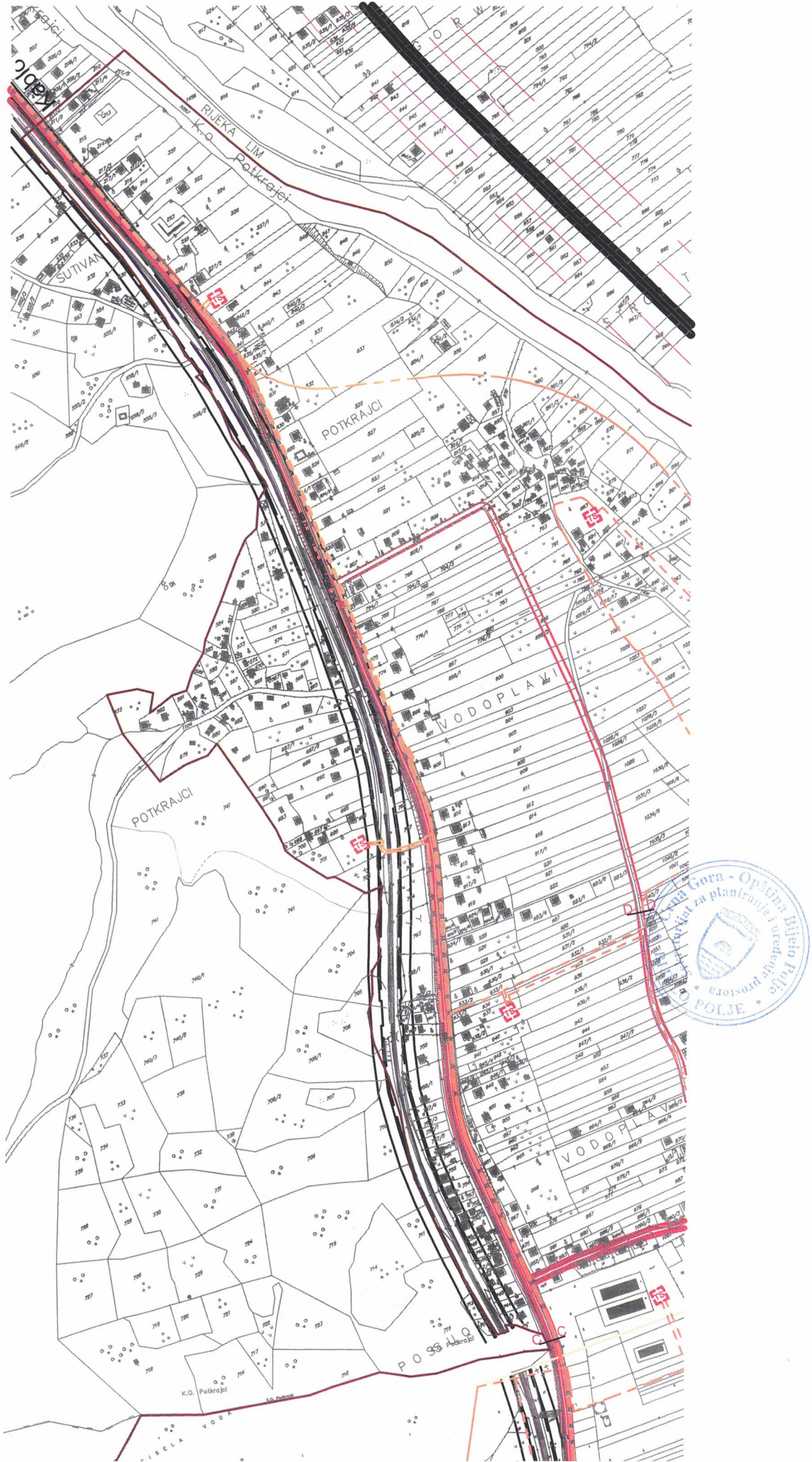
RIJEKA LIM
K.O. Potkrajci
SUTIVAN
POTKRAJCI
VODOPLAVI
POTKRAJCI
VODOPLAVI
POSSIO
K.O. Potkrajci
Crna Gora - Opština Bijelo Polje
Sekretarijat za planiranje i uređenje prostora
POLJE

LEGENDA:

- Elektrovod 220kV Postojeći
- Elektrovod 110kV Postojeći
- Elektrovod 110kV Plan
- Elektrovod 35kV Postojeći
- Elektrovod 35kV PLAN
- Elektrovod 35kV Ukidanje
- Elektrovod 10kV Postojeći
- Elektrovod 10kV Plan
- Elektrovod 10kV Ukudanje
- TS 110/35 Plan
- TS 35/10kV Postojeća
- TS 35/10kV Plan
- TS 10/0.4 kV Postojeća
- TS 10/0.4 kV Plan
- Rasklopno postrojenje 10 kV Plan

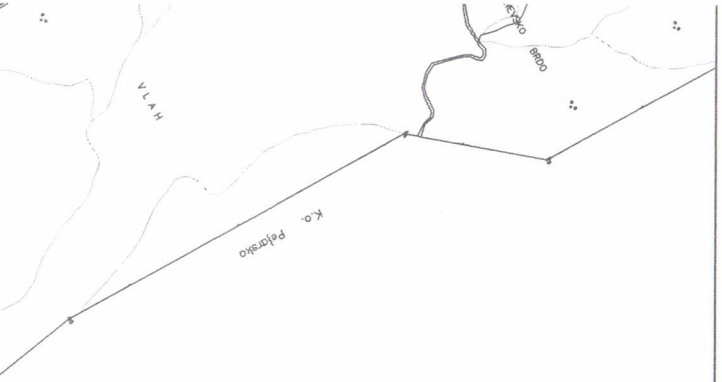

GENERALNO URBANISTIČKO RJEŠENJE BIJELOG POLJA

PLAN

ODLUKA O DONOŠENJU
PUP-a Bijelo Polje
BR. 02 - 728
od 06.03.2014.godine

PREDSJEDNIK SKUPŠTINE
Džemal Ljušković

GRANICA GENERALNOG URBANISTIČKOG RJEŠENJA

NARUČILAC	OPŠTINA BIJELO POLJE		
NOSILAC IZRADE	MONTENEGROPROJEKT PLANET CLUSTER		
PRILOG	TEHNIČKA INFRASTRUKTURA Hidrotehnička infrastruktura		
RUKOVODILAC TIMA	mr Jadranka Popović ,dipl.ing.arh.urb. Antonio Jansana Vega, arhitekta		
ODGOVORNI PLANER	Nataša Novović, dipl.inž.građ.		
datum: mart 2014.god.		R 1:5000	list br. 8

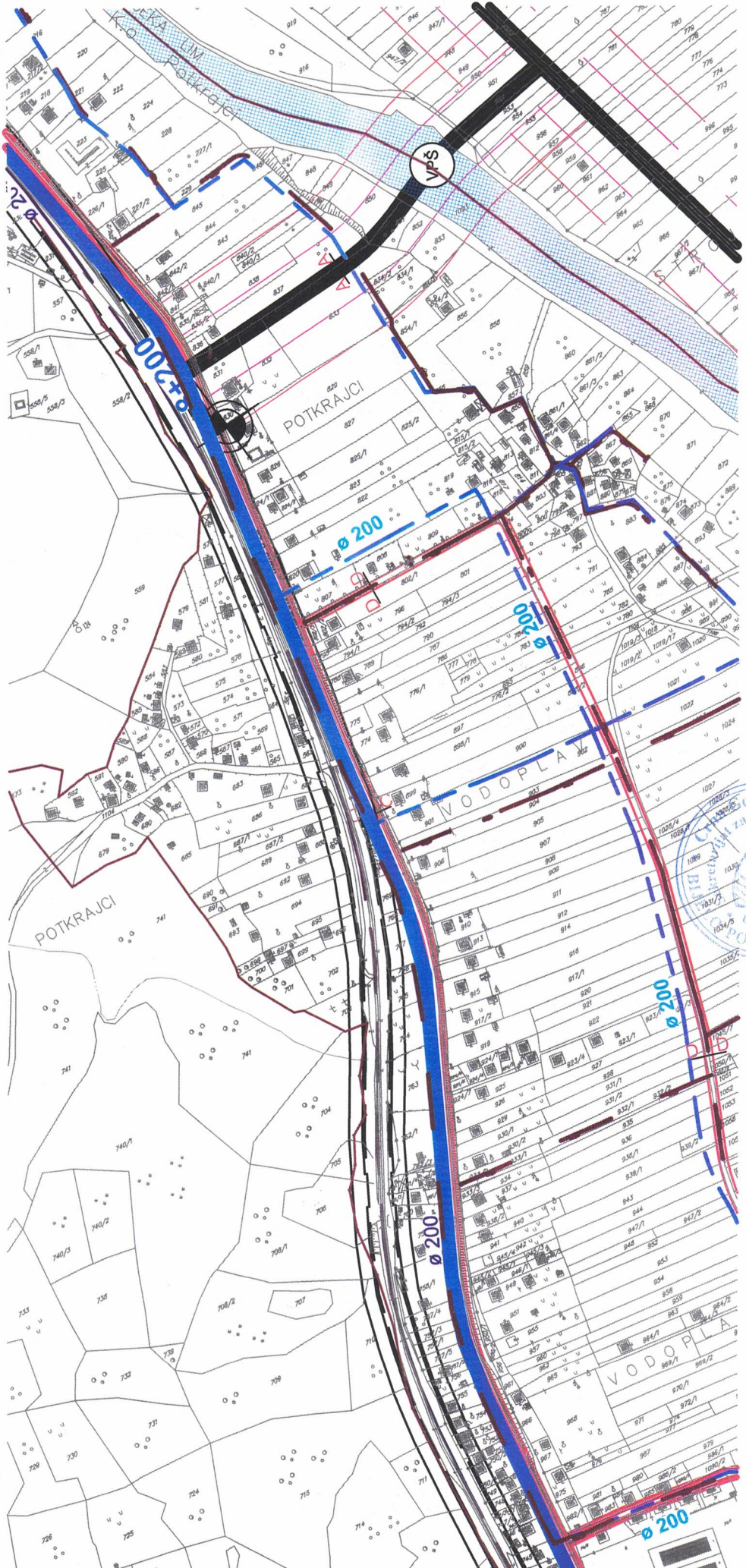
POTKRAJCI
VPŠ
ø 200
ø 200
ø 200
ø 200
ø 200
ø 200
VODOPLA
VODOPLA
POTKRAJCI

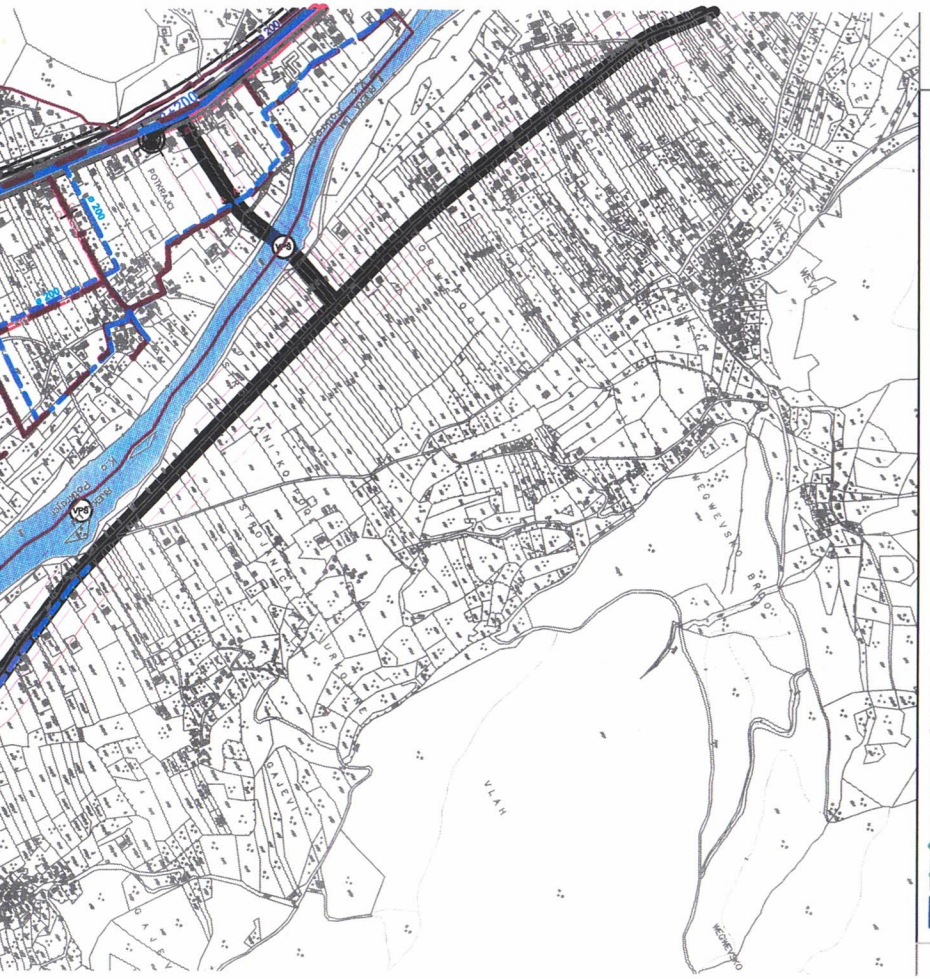

HELIODROM

PLAN HIDROTEHNIČKE MREŽE I MREŽE KOMUNALNIH OBJEKATA

POSTOJEĆA VODOVODNA MREŽA

PLANIRANA VODOVODNA MREŽA

GLAVNI CEVOVOD POSTOJEĆI

GLAVNI CEVOVOD PLANIRANI

GRANICA IZMEDJU ZONE - max. snabdevanje gravitacijom

GRANICA IZMEDJU ZONE - max. ucevljenje u visoku zonu

KANALIZACIONA MREŽA - ORIJENTACIONE TRASE

POSTOJEĆA KANALIZACIJA ZA OTPADNE VODE

POSTOJEĆA KANALIZACIJA ZA OTPADNE VODE - [illegible]

PLANIRANA KANALIZACIJA ZA OTPADNE VODE

GLAVNI KOLEKTORI ZA OTPADNE VODE (varijanta A) - ORJENTACIONE TRASE - provjeru radili kroz idejni projekat

GLAVNI KOLEKTORI ZA OTPADNE VODE (varijanta B) - ORJENTACIONE TRASE - provjeru radili kroz idejni projekat

GLAVNI KOLEKTORI ZA OTPADNE VODE (varijanta C) - ORJENTACIONE TRASE - provjeru radili kroz idejni projekat

POSTROJENJE ZA PRE ČIŠĆAVANJE OTPADNIH VODA

POSTOJEĆA KANALIZACIJA ZA ATMOSFERSKE VODE

REGULISANI VODOTOK

PLANIRANI OBODNI KANAL ZA ATMOSFERSKE VODE (U SKLOPU OBILAZNE SAOBRA - ĆAJNICE)

PLANIRANA KANALIZACIJA ZA ATMOSFERSKE VODE

TSO POVRŠINE ZA OBRADU I SKLADIŠTENJE OTPADA (TRANSFER STANICA)

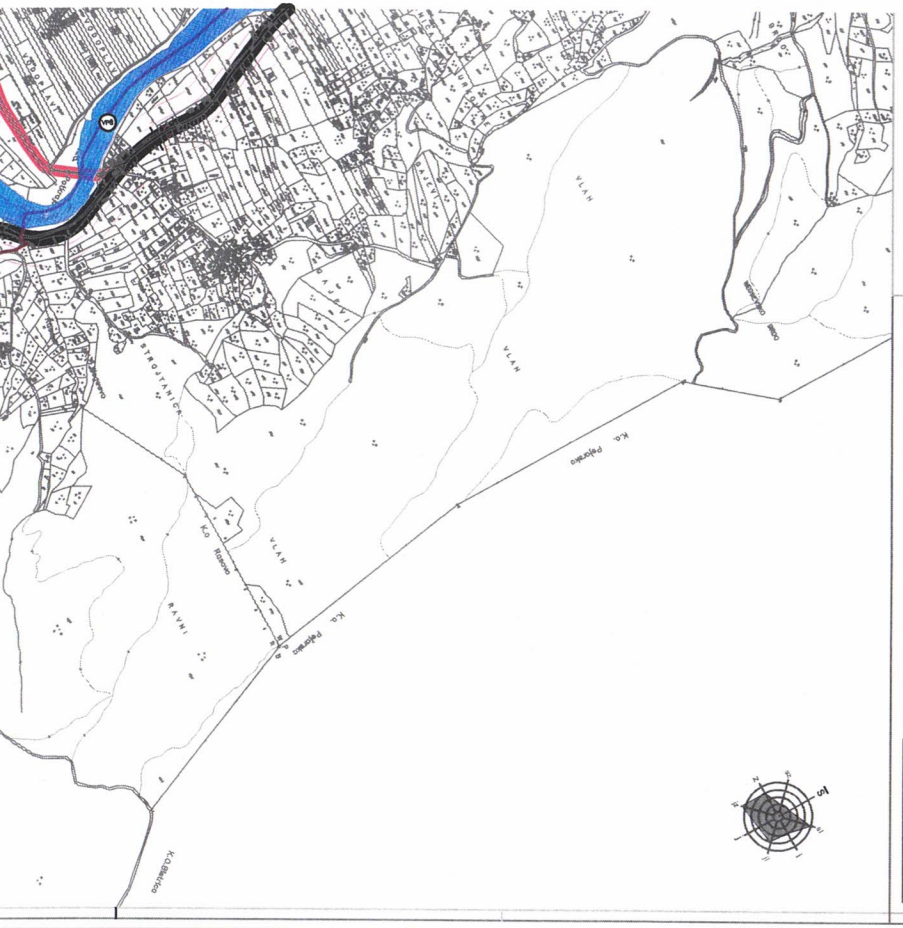

LEGENDA:

- ELEKTRONSKI KOMUNIKACIONI CVOR CT POSTOJECI
- TELEKOMUNIKACIONA KANALIZACIJA POSTOJECA SA MAGISTRALNIM OPTICKIM KABLOM U VLASNISTVU CT
- TELEKOMUNIKACIONA KANALIZACIJA POSTOJECA SA MAGISTRALNIM OPTICKIM KABLOM U VLASNISTVU ZICG

GENERALNO URBANISTIČKO RJEŠENJE BIJELOG POLJA

PLAN

LEGENDA:

ODLUKA O DONOŠENJU
PUP a Bijelo Polje
Br. 02 - 28
od 06.03.2014 godine
PREDSJEDNIK SKUPŠTINE
Dijomal Fijaćkovac

GRANICA GENERALNOG URBANISTIČKOG RJEŠENJA

NARUČILAC	OPŠTINA BIJELO POLJE
NOSILAC IZRADE	MONTENEGROPROJEKT PLANET CLUSTER
PRILOG	TEHNIČKA INFRASTRUKTURA Elektronska komunikaciona infrastruktura (Telekomunikacije)
RUKOVODILAC TIMA	mr Jadranka Popović, dipl.ing.arh.urb. Antonio Jansana Vega, arhitekta
ODGOVORNI PLANER	Željko Maraš, dipl.ing.el.
datum: mart 2014.god.	R 1:5000 / list br. 10

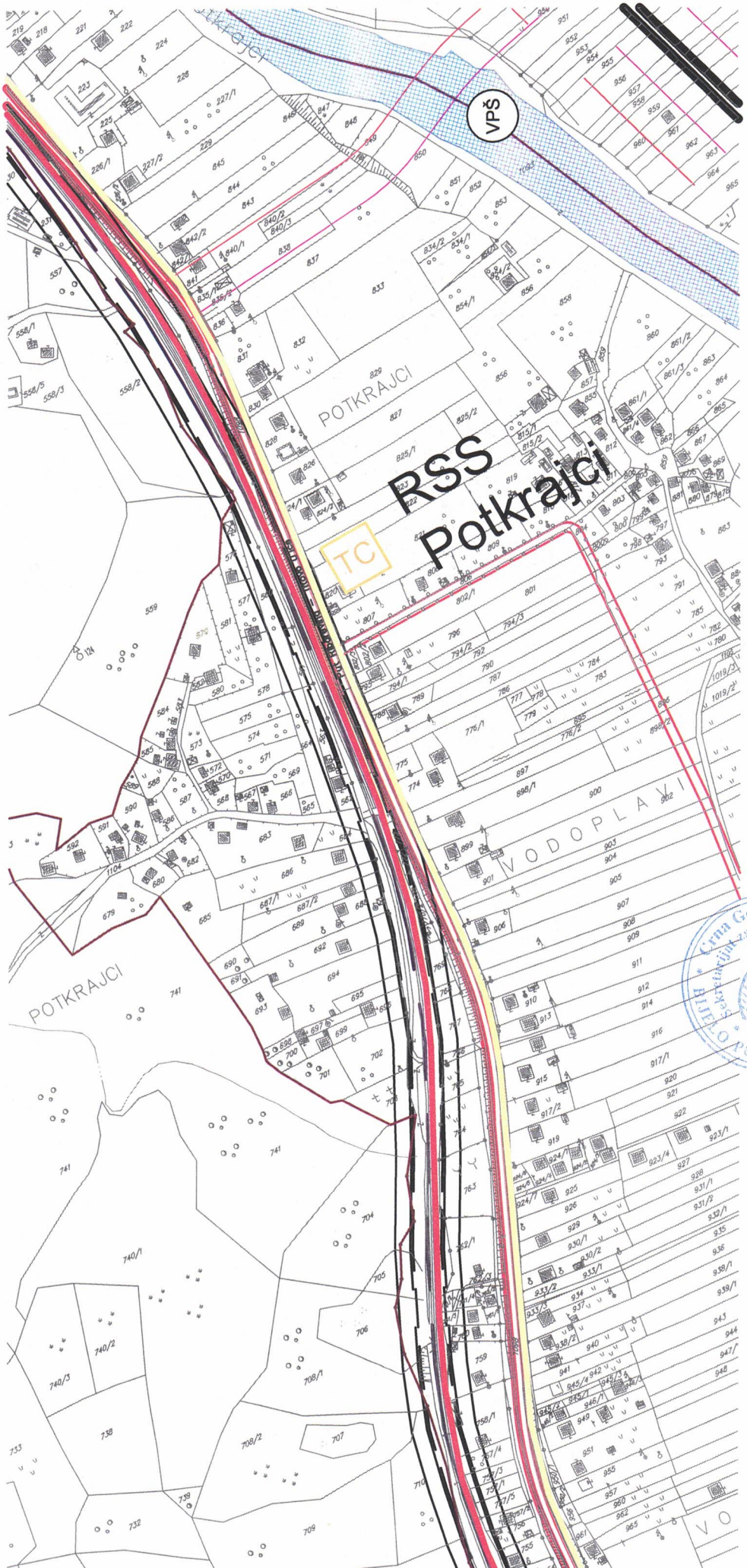
RSS
Potkrajci
VPŠ
TC
POTKRAJCI
VODOPLAVI
Crna Gora - Opština Bijelo Polje
Sekretarijat za planiranje prostora
BIJELO POLJE

GENERALNO URBANISTIČKO RJEŠENJE BIJELOG POLJA

PLAN

LEGENDA:

- Granica generalnog urbanističkog rješenja (cca 1159ha)
- Granica i broj katastarske parcele
- Granica detaljnih urbanističkih planova

ODLUKA O DONOŠENJU
PUP-a Bijelo Polje
BR. 02 - 728
od 06.03.2014.godine

PREDSJEDNIK SKUPŠTINE
Džemal Ljušković

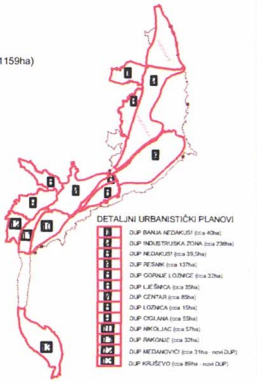

DETALJNI URBANISTIČKI PLANOVI

- 1 DUP BANJA NEDAKUSI (cca 40ha)
- 2 DUP INDUSTRIJSKA ZONA (cca 238ha)
- 3 DUP NEDAKUSI (cca 35,3ha)
- 4 DUP REŠANK (cca 137ha)
- 5 DUP GORNJE LOZNICE (cca 32ha)
- 6 DUP LJEŠNICA (cca 35ha)
- 7 DUP CENTAR (cca 80ha)
- 8 DUP LOZNICA (cca 15ha)
- 9 DUP OGLJANA (cca 55ha)
- 10 DUP NIKOLJAC (cca 57ha)
- 11 DUP RAKOVAC (cca 32ha)
- 12 DUP MEDANOVIĆI (cca 31ha - novi DUP)
- 13 DUP KRUŠEVO (cca 89ha - novi DUP)

NARUČILAC	OPŠTINA BIJELO POLJE		
NOSILAC IZRADE	MONTENEGROPROJEKT	PLANET CLUSTER	
PRILOG	PEJZAŽNA ARHITEKTURA		
RUKOVODILAC TIMA	mr Jadranka Popović ,dipl.ing.arh.urb. Antonio Jansana Vega, arhitekta		
ODGOVORNI PLANER	Snežana Laban,dipl.ing.pejz.arh.		
datum: mart 2014.god.	R 1:5000	list br. 6	

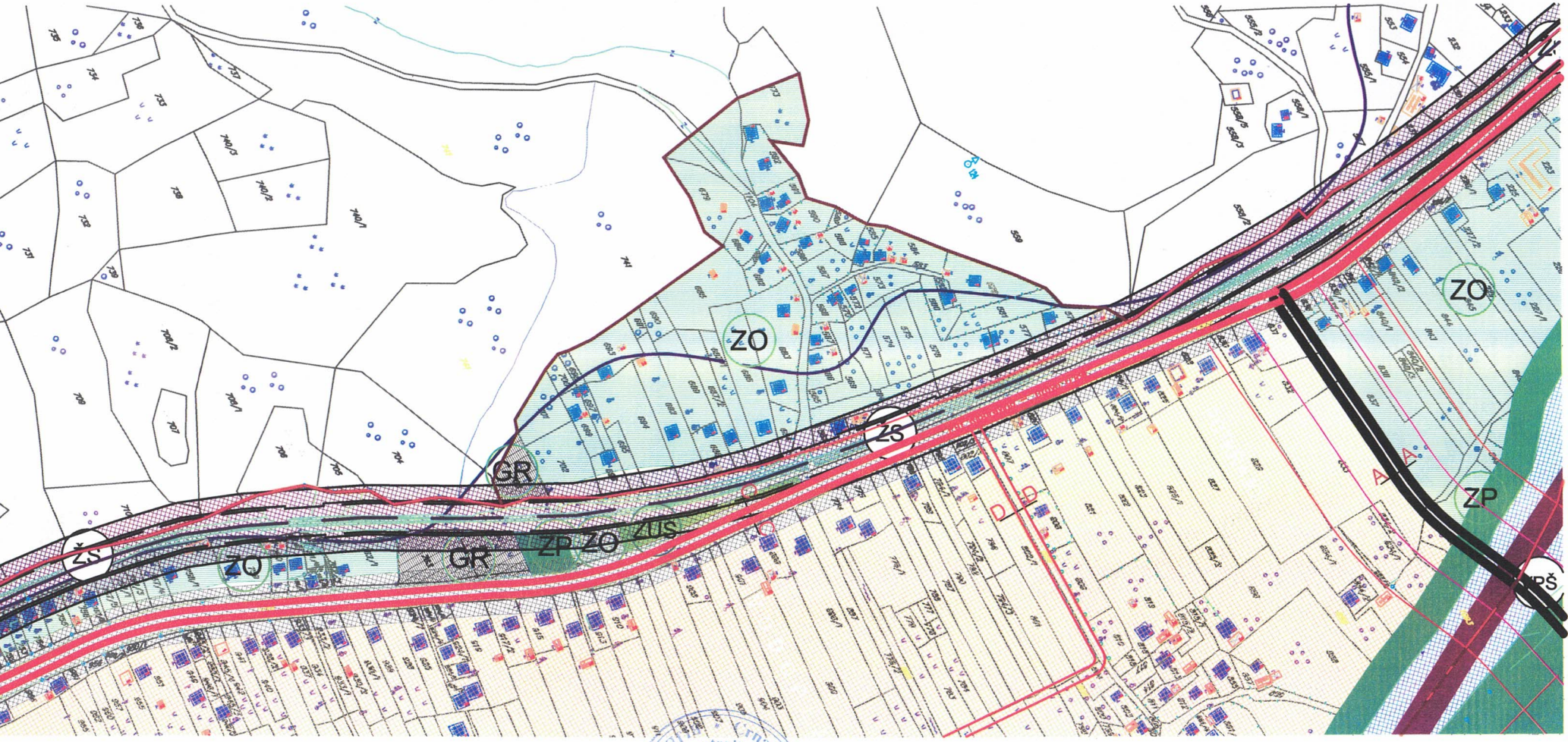

GLAVNI GRAD PODGORICA
Crna Gora - Opština Glavni grad Podgorica
Sekretarijat za planiranje i izgradnju prostora

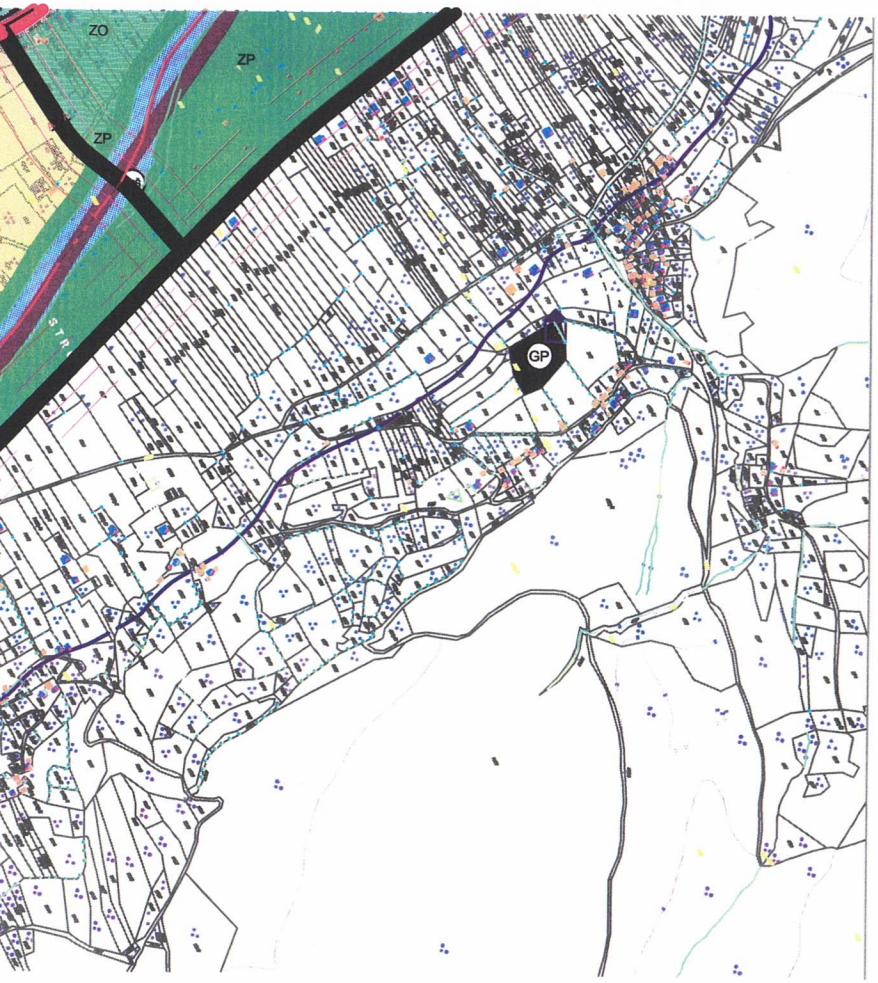

LEGENDA:

Površine za pejzažno uređenje-PU

Oblikovno vrijedno područje gradskih ili seoskih cjelina

Tačke i potezi značajni za panoramske vrijednosti predjela

Objekti pejzažne arhitekture javne namjene-PUJ

- P — Park
- S — Skver
- ZUŠ — Zelenilo uz saobraćajnice
- ZR — Zona rekreacije
- Linearno zelenilo

Objekti pejzažne arhitekture ograničene namjene-PUO

- ZO — Zelenilo individualnih stambenih objekata
- ZSO — Zelenilo stambenih objekata i blokova
- ZPO — Zelenilo poslovnih objekata
- ZVO — Zelenilo vjerskih objekata
- ZOP — Zelenilo objekata prosvjete
- ZOZ — Zelenilo objekata zdravstva
- ZTH — Zelenilo za turizam
- SRP — Sport i rekreacija

Objekti pejzažne arhitekture specijalne namjene-PUS

- ZP — Zaštitni pojasevi
- GP — Groblje-postojeće
- GR — Groblje-novoplanirano proširenje
- ZIZ — Zelenilo industrijskih zona
- Zelenilo skladišta, stovarišta i servisa
- Zelenilo infrastrukture

- P — Poljoprivredne površine
- OP — Ostale prirodne površine
- VPŽ — Površine kopnenih voda
- ŽS — Površine željezničkog saobraćaja
- DS — Površine drumskog saobraćaja
- Granica poplavnog područja - maksimalni nivo vodostaja

- PŠ — Granice pejzažnog uređenja - Park šume
  - 1 — Park šuma - Nedakusi
  - 2 — Park šuma - Obrov

JAVNE FUNKCIJE

- ŠKOLA
- POŠTA
- BOLNICA
- SUD
- POLICIJA
- VATROGASCI
- REZERVOAR
- PILANA
- Sakralni objekat
- Civilna arhitektura
- Kulturna baština-Lokalnog značaja
- Kulturna baština-Nacionalnog značaja
- KP — Koncisiona područja
- MS — Mineralne sirovine
- Izvor vode od 100-1000L/s
- Visoke vode Lima

MREŽA NASELJA

- Centar regionalnog značaja
- Opštinski centar
- Ostala naselja