URBANISTIČKO - TEHNIČKI USLOVI

1	**CRNA GORA** **OPŠTINA BIJELO POLJE** **Broj: 06/2-332/23-80/4-11** **Bijelo Polje, 14.03.2023.godine**	**OPŠTINA BIJELO POLJE**
2	**Sekretarijat za uređenje prostora Opštine Bijelo Polje**, na osnovu člana 74. Zakona o planiranju prostora i izgradnji objekata (,,Sl. list CG" br. 64/17, 44/18, 63/18, 11/19 i 82/20), Uredbe o povjeravanju dijela poslova Ministarstva održivog razvoja i turizma jedinicama lokalne samouprave ("Sl.list CG", br. 87/18, 75/19, 116/20, 76/21, 141/21 i 151/22) i podnijetog zahtjeva **Mulić Esmire iz Bijelog Polja**, izdaje:	
3	**URBANISTIČKO-TEHNIČKE USLOVE** **za izradu tehničke dokumentacije**	
4	za izgradnju stambenog objekta na lokaciji koju čini katastarska parcela br.327/5 KO Rasovo, u zahvatu Prostorno urbanističkog plana Opštine Bijelo Polje ("Sl.list CG-opštinski propisi", br. 7/14).	
5	**PODNOSILAC ZAHTJEVA:**	**Mulić Esmira**
6	**POSTOJEĆE STANJE**	
	Katastarska evidencija U posjedovnom listu 349-prepis KO Rasovo katastarska parcela br.327/5 ukupne površine 284m2 evidentirana je kao njiva 1. klase.	
7	**PLANIRANO STANJE**	
7.1.	**Namjena parcele odnosno lokacije**	
	Shodno planiranoj namjeni površina, predmetna katastarska parcela nalazi se u zoni predviđenoj za stanovanje male gustine SMG-TIP 1. Na predmetni prostor, koji se nalazi od granice DUP "Resnik" prema Strojtaničkom mostu-	

	namjene poljoprivreda P i stanovanje male gustine SMG i obilaznica, shodno Prostorno urbanističkom planu primjenjuju se direktne smjernice, obzirom da je isti u zahvatu Generalnog urbanističkog rješenja a izvan definisanih granica DUP-ova (postojećih i planiranih).
7.2.	**Pravila parcelacije**
	Površina parcele u odnosu na koju se računaju urbanistički parametri iznosi 284 m2.
7.3.	**Građevinska i regulaciona linija, odnos prema susjednim parcelama**
	Regulaciona linija: regulaciona linija poklapa se sa granicom katastarske parcele br.327/5 KO Resnik prema pristupnom putu. Građevinska linija: građevinska linija prema pristupnom putu je na rastojanju 4m od regulacione linije. Minimalna međusobna udaljenost slobodno stojećih objekata iznosi 1.50m od ograde daljeg i 2.50m od bližeg susjeda.
8	**PREPORUKE ZA SMANJENJE UTICAJA I ZAŠTITU OD ZEMLJOTRESA, KAO I DRUGE USLOVE ZA ZAŠTITU OD ELEMENTARNIH NEPOGODA I TEHNIČKO-TEHNOLOŠKIH I DRUGIH NESREĆA**
	Uslovi i mjere za zaštitu od zemljotresa: Proračune raditi na VII (sedmi) stepen seizmičkog inteziteta po MCS skali. Objekat mora biti izgrađen prema važećim propisima za građenje u seizmičkim područjima. **Zaštita od požara:** Tehničkom dokumentacijom predvidjeti mjere zaštite od požara shodno propisima za ovu vrstu objekata.U cilju zaštite od elementarnih nepogoda postupiti u skladu sa Zakonom o zaštiti i spašavanju ("Sl.list CG", br.13/07,05/08, 86/09, 32/11 i 54/16, 146/21) i Pravilnikom o mjerama zaštite od elementarnih nepogoda (" Sl.list CG ", br.8/93).
9	**USLOVI I MJERE ZAŠTITE ŽIVOTNE SREDINE**
	Planirane intervencije u zahvatu plana treba da budu bezbjedne sa aspekta zagađenja životne sredine.
10	**USLOVI ZA PEJZAŽNO OBLIKOVANJE**
	Zelenilo individualnih stambenih objekata (okućnice - SMG stanovanje) - ZO U zonama sa kućama za individualno stanovanje, prostor između regulacione i građevinske linije treba da bude slobodan i ozelenjen. Za ograđivanje se preporučuje živa ograda, naročito u ulicama koje zbog širine nemaju drvored. U starim naseljima, gdje su zgrade uglavnom postavljene na regulacionu liniju, na zelenim

	površinama između kuća, na prostoru prema ulici, mogu se saditi vrste iz kategorije niskog ili srednjevisokog drveća. U djelovima grada, gdje su kuće uglavnom proizvoljno povučene od ulične linije, dobro organizovanim zelenim površinama sa živim ogradama, ulicama se može dati nov, karakterističan izgled. Ulice mogu da budu prepoznatljive i po određenoj vrsti drveća, šiblja, puzavica ili cvjetnica. U okviru individualnog stanovanja neophodno je obezbijediti min. 30-40% zelenih površina, u zavisnosti od položaja parcele, zone stanovanja, namjene šireg prostora itd.
11	**USLOVI I MJERE ZAŠTITE NEPOKRETNIH KULTURNIH DOBARA I NJIHOVE ZAŠTIĆENE OKOLINE**
	U okviru predmetnog prostora potrebno je poštovati odredbe i metodologiju zaštite spomenika kulture koji su postavljeni u Zakonu o zaštiti kulturnih dobara („Sl.list CG", br.49/10, 40/11, 44/17, 18/19), posebno članovi 87 i 88. U slučaju pronalaženja nalaza od arheološkog značaja, sve radove treba prekinuti i obavjestiti Ministarstvo kulture i Upravu za zaštitu kulturnih dobara, kako bi se preduzele sve potrebne mjere za njihovu zaštitu, shodno Zakonu.
12	**USLOVI ZA LICA SMANJENE POKRETLJIVOSTI I LICA SA INVALIDITETOM**
	/
13	**USLOVI ZA POSTAVLJANJE I GRADNJU POMOĆNIH OBJEKATA**
	/
14	**USLOVI ZA OBJEKTE KOJI MOGU UTICATI NA BEZBJEDNOST VAZDUŠNOG SAOBRAĆAJA**
	/
15	**USLOVI ZA OBJEKTE KOJI MOGU UTICATI NA PROMJENE U VODNOM REŽIMU**
	/
16	**MOGUĆNOST FAZNOG GRAĐENJA OBJEKTA**
	/

17	**USLOVI ZA PRIKLJUČENJE NA INFRASTRUKTURU**
17.1.	**Uslovi priključenja na elektroenergetsku infrastrukturu**
	Tehnička dokumentacija treba da sadrži razradu priključka objekta na niskonaponsku mrežu koji je neophodno projektovati shodno uslovima datim u Tehničkim preporukama EPCG i to: -Tehnička preporuka za priključenje potrošača na niskonaponsku mrežu TP-2 (dopunjeno izdanje) -Tehnička preporuka – Tipizacija mjernih mjesta -Uputstvo i tehnički uslovi TP-1b-Distributivna transformatorska stanica DTS-EPCG 10/04 kV. Shodno dopisu Ministarstva održivog razvoja i turizma Crne Gore broj 06-51/12 od 11.02.2020.godine nisu traženi posebni tehnički uslovi CEDIS-a. Električne instalacije projektovati i izvesti u skladu sa važećim propisima i standardima. Pri izgradnji objekata pridržavati se propisa o minimalnom rastojanju od vodova pod naponom svih naponskih nivoa prema važećim pravilnicima o tehničkim normativima za izgradnju nadzemnih i podzemnih elektroenergetskih vodova napona od 1 kV do 400 kV („Službeni list SFRJ", broj 65/88 i „Službeni list SRJ", broj 18/92), a koji govori o minimalnoj sigurnosnoj horizontalnoj udaljenosti i siguronosnoj visini objekata od vodova pod naponom. Zabranjuje se izgradnja stambenih, ugostiteljskih objekata, proizvodnih objekata i ostalih objekata u zaštitnoj zoni dalekovoda.Prilikom izgradnje objekata držati se važećih tehničkih propisa za izgradnju nadzemnih elektroenergetskih vodova nazivnog napona od 1 kV do 400 kV i objekata elektroenergetske infrastrukture. Zaštitni pojas za elektrovodove Dalekovod 400 kV: širina koridora min 40 m obostrano od horizontalne projekcije dalekovoda. Dalekovod 220 kV: širina koridora min 30 m obostrano od horizontalne projekcije dalekovoda. Dalekovod 110 kV: širina koridora min 25m obostrano od horizontalne projekcije dalekovoda. Dalekovod 35 kV: širina koridora min 10 m obostrano od horizontalne projekcije dalekovoda. Dalekovod 10 kV: širina koridora min 5 m obostrano od horizontalne projekcije dalekovoda. Sve objekte, a naročito objekte za stalan boravak ljudi, treba graditi što dalje od dalekovoda 400 kV, 220 kV i 110 kV (min. 25 m od DV 110 kV, odnosno 30 m od DV 220 kV). Za dobijanje odobrenja za izgradnju objekata u blizini vodova navedenog naponskog nivoa potrebno je pribaviti saglasnost od nadležnog JP za prenos el. energije, koje će kao subjekat koji koristi el.energetske objekte utvrditi uslove za izgradnju.Ukoliko se iz nekih opravdanih razloga mora graditi u navedenoj zoni, potrebno je prije početka izgradnje pribaviti saglasnost od nadležnog JP na elaborat koji treba da uradi ovlašćena projektantska organizacija za takve poslove a koji treba da sadrži: -uzdužni i poprečni profil trase dalekovoda u rasponu ukrštanja (geodetski snimak) sa prikazom visine stubova i provodnika iznad zemlje; -situacioni prikaz položaja objekata u odnosu na dalekovod; -potreban proračun; -zaključak o ispunjenosti svih uslova iz tehničkih propisa i mišljenje da li se izgradnjom u blizini el. energetskog objekta ugrožava bezbjednost ljudi i imovine.
17.2.	**Uslovi priključenja na vodovodnu i kanalizacionu infrastrukturu**
	Tehnički uslovi priključenja predmetnog objekta na gradsku hidrotehničku mrežu prema uslovima DOO Vodovod " Bistrica" iz Bijelog Polja broj 331 od 13.03.2023.godine, koji su sastavni dio ovih uslova. Hidrotehničke instalacije projektovati prema važećim tehničkim propisima i standardima.

17.3.	**Uslovi priključenja na saobraćajnu infrastrukturu**
	Objekat se priključuje preko pristupnog puta direktno na lokalni put Bijelo Polje- Bistrica.
17.4.	**Ostali infrastrukturni uslovi**
	Mjesto, način i uslovi priključenja objekta na telekomunikacionu infrastrukturnu mrežu: Priključak novih objekata na TK infrastrukturu predviđen je iz samostojećih koncentracionih ormana ili direktno do TK ormana postavljenih u samom objektu. Priključak izvesti kroz prethodno položene PVC cijevi 110mm, odnosno PE cijevi prečnika 40mm do objekata. Unutrašnju telekomunikacionu instalaciju izvoditi u svemu prema Uputstvu o izradi telefonskih instalacija i uvoda - ZJPTT i važećih propisa i standarda iz ove oblasti. Prilikom izrade tehničke dokumentacije potrebno je poštovati propise koji se odnose na zaštitu i izgradnju elektronske komunikacione infrastrukture i elektronskih komunikacionih mreža, odnosno Zakona o elektronskim komunikacijama ("Sl.list CG", br.40/13, 56/13, 2/17 i 49/19) i ostalih propisa koji su doneseni na osnovu njega. Takođe koristiti sledeće sajtove: -sajt na kome se nalaze relevantni propisi u skladu sa kojim se obavlja izrada tehničke dokumentacije http://www.ekip.me/regulativa/; -sajt na kome Agencija objavljuje podatke o postojećem stanju elaktronske komunikacione infrastrukture http://ekinfrastruktura.ekip.me/ekip.me kao i -adresu web portala http://ekinfrastruktura.ekip.me/ekip/login.isp preko koga sve zainteresovane strane od Agencije za telekomunikacije i poštansku djelatnost mogu da zatraže otvaranje korisničkog naloga, kako bi pristupili georeferentnoj bazi podataka elektronske komunikacione infrastrukture. **Uslovi za kablovske distributivne sisteme RTV programa:** Priključak objekata na KDS izvesti podzemnim optičkim ili koaksialnim kablom ostavljenog kroz odgovarajuću PVC cijev do unutrašnjeg priključka (KDS distributivni orman ili direktan priključak za individualni objekat).
18	**POTREBA IZRADE GEODETSKIH, GEOLOŠKIH (GEOTEHNIČKIH, INŽENJERSKO-GEOLOŠKIH, HIDROGEOLOŠKIH, GEOMEHANIČKIH I SEIZMIČKIH) PODLOGA, KAO I VRŠENJA GEOTEHNIČKIH ISTRAŽNIH RADOVA I DRUGIH ISPITIVANJA**
	Potrebe za geološkim, hidrološkim, geodetskim ispitivanjima: Svi objekti moraju biti izgrađeni prema važećim propisima i u skladu sa geomehaničkim ispitivanjima u zoni građenja. Meteorološki podaci: Područje opštine Bijelo Polje ima umereno kontinentalnu klimu u prostornom dolinskom dijelu.

	Dolinski dio karakteriše umereno topla i vlažna klima sa toplim ljetima. Srednja godišnja temperatura iznosi 9,4 C. Najtopliji mjesec je jul sa srednjom temperaturom 19,1 C, a najhladniji mjesec je januar sa temperaturom -0,9 C. Srednja godišnja vrednost insolacije je 1 635,3 časova, srednji mjesečni maksimum je u julu mjesecu i iznosi 228,4 časova, a minimum je u decembru sa 39 časova. Veći dio područja odlikuje se modifikovanim fluviometrijskim režimom padavina, pri čemu se maksimalne količine izlučuju u kasnoj jeseni i u prvom dijlu zime (oktobar-januar), a minimalne tokom ljeta (jun-avgust). Za područje opštine Bijelo Polje, obimnije snežne padavine karakteristične su od sredine novembra, a najintenzivnije su u razdoblju decembar-mart. Snežni pokrivač traje oko 5 meseci. Srednja godišnja suma padavina je 920mm. Srednja mjesečna suma padavina najveća je u novembru i iznosi 112,8mm, a najmanja u avgustu 55,1mm. Na osnovu podataka mjernih stanica može se konstatovati da se relativna vlažnost vazduha u Bijelom Polju nalazi u granicama umjerene povišenosti. Relativna vlažnost vazduha je veća zimi nego ljeti. Na planinama ljeti raste sa visinom. Srednja godišnja vrijednost vlažnosti je 77,3%, maksimum je u decembru 84,1%, dok je minimum u julu 72,6%. U Bijelom Polju su izrazitije zastupljeni vjetrovi iz jugozapadnog, jugoistočnog i sjeveroistočnog pravca jer se tim pravcima pruža dolina Lima i njene pritoke s jedne i bjelopoljska kotlina sa druge strane. U vrijeme duvanja zapadnih i sjeverozapadnih vjetrova ima dosta padavina, a za vrijeme juga temperature vazduha rastu.
19	**POTREBA IZRADE URBANISTIČKOG PROJEKTA**
	/
20	**ZA ZGRADE URBANISTIČKO-TEHNIČKI USLOVI SADRŽE I URBANISTIČKE PARAMETRE**

Oznaka urbanističke parcele	lokaciju čini kat. parcela br.327/5 KO Rasovo
Površina urbanističke parcele	284m2
Maksimalni indeks zauzetosti	0,3
Maksimalni indeks izgrađenosti	1,0
Bruto građevinska površina objekata (max BGP)	500m2
Maksimalna spratnost objekata	tri nadzemne etaže
Maksimalna visinska kota objekta	/
/	
Parametri za parkiranje odnosno garažiranje vozila	Parkiranje i garažiranje je planirano u okviru parcele ili u garaži u objektu. Broj parking mjesta obezbjediti po normativu - 1

		PM /1 stan. Minimalna širina kolskog prilaza sa javne saobraćajnice je 3m.
	Smjernice za oblikovanje i materijalizaciju, posebno u odnosu na ambijentalna svojstva područja	Smjernicama za arhitektonsko oblikovanje i materijalizaciju objekata, utvrđeno je da kod objekata treba primjenjivati arhitektonske oblike i forme, kao i materijale koji odgovaraju arhitektonskom nasleđu pojedinih naselja. Arhitektura i materijalizacija objekta treba da bude usklađena sa funkcijom, klimatskim i graditeljskim kontekstom, kao i sa pejzažem. Oblikovanje krovnih ravni i izbor krovnog pokrivača, tekstura i boja važan su element arhitektonike građene sredine. U tom smislu voditi računa o primjeni onih formi i načina pokrivanja koji su dominantni u postojećim strukturama. Potkrovlje (Pk) je dio građevine čiji se prostor nalazi neposredno ispod kosog ili zaobljenog krovišta. Najveće moguće dimenzije potkrovlja određene su visinom nadzidka od 1,60m, te visinom sljemena krovišta od 4,5m mjerenih od gornje kote podne konstrukcije potkrovlja. Kota stambenog prizemlja iznosi max 1,50 m u odnosu na kotu terena.
	Uslovi za unapređenje energetske efikasnosti	Održivoj potrošnji energije treba dati prioritet racionalnim planiranjem potrošnje, te implementacijom mjera energetske efikasnosti u sve segmente energetskog sistema. Održiva gradnja je svakako jedan od značajnijih segmenata održivog razvoja koji uključuje: -Upotrebu građevinskih materijala koji nisu štetni po životnu sredinu -Energetsku efikasnost zgrada -Upravljanje otpadom nastalim prilikom izgradnje ili rušenja objekata U cilju energetske i ekološki održive izgradnje objekata treba težiti : -Smanjenju gubitaka toplote iz objekta poboljšanjem toplotne zaštite spoljnih elemenata i povoljnim odnosom osnove i volumena zgrade -Povećanju toplotnih dobitaka u objektu povoljnom orijentacijom zgrade i korišćenjem sunčeve energije -Korišćenju obnovljivih izvora energije u zgradama (biomasa, sunce, vjetar itd)

		-Povećanju energetske efikasnosti termoenergetskih sistema. U cilju racionalnog korišćenja energije treba iskoristiti sve mogućnosti smanjenja korišćenja energije u objektima. Pri izgradnji objekata koristiti savremene termoizolacione materijale, kako bi se smanjila potrošnja toplotne energije. -Predvidjeti mogućnost korišćenja solarne energije. -Kao sistem protiv preterane insolacije korititi održive sisteme (zasenu škurama, gradjevinskim elementima, zelenilom i sl.) kako bi se smanjila potrošnja energije za veštačku klimatizaciju. -Pri proračunu koeficijenta prolaza toplote objekata uzeti vrednosti za 20-25% niže od maksimalnih dozvoljenih vrijednosti za ovu klimatsku zonu. -Drvoredima i gustim zasadima smanjiti uticaj vjetra i obezbjediti neophodnu zasjenu u ljetnjim mjesecima. Kod gradnje novih objekata važno je već u fazi idejnog rešenja u saradnji sa projektantom predvideti sve što je potrebno da se dobije kvalitetna i optimalna energetski efikasna zgrada. Zato je potrebno: -Analizirati lokaciju, orjentaciju i oblik kuće -Primeniti visoki nivo toplotne izolacije kompletnog spoljnjeg omotača objekta i izbegavati toplotne mostove. U cilju racionalnog korišćenja energije treba iskoristiti sve mogućnosti smanjenja korišćenja energije u objektima. Pri izgradnji objekata koristiti savremene termoizolacione materijale, kako bi se smanjila potrošnja toplotne energije -Iskoristiti toplotne dobitke od sunca i zaštititi se od preteranog osunčanja. Kao sisitem protiv preterane insolacije korititi održive sisteme (zasenu škurama, građevinskim elementima, zelenilom i sl) kako bi se smanjila potrošnja energije za veštačku klimatizaciju. Drvoredima i gustim zasadima smanjiti uticaj vetra i obezbediti neophodnu zasenu u letnjim mesecima -Rashladno opterećenje treba smanjiti putem mera projektovanja pasivnih kuća. To može uključiti izolovane površine, zaštitu od sunca putem npr. brisoleja, konzolne strukture, ozelenjene nadstrešnice ili njihove kombinacije

		-Pri proračunu koeficijenta prolaza toplote objekata uzeti vrijednosti za 20-25% niže od maksimalnih dozvoljenih vrednosti za ovu klimatsku zonu -Niskoenergetske tehnologije za grejanje i hlađenje se trebaju uzeti u obzir gde god je to moguće -Kad god je to moguće, višak toplote iz drugih procesa će se koristiti za predgrejavanje tople vode za hotel, vile i dr. -Održivost fotovoltaičnih ćelija treba ispitati u svrhu snabdevanja niskonaponskom strujom za rasvetu naselja, kao i druge mogućnosti, poput punjenja električnih vozila.
21	**DOSTAVLJENO:** - Podnosiocu zahtjeva - U spise predmeta - Arhivi.	
22	**OBRAĐIVAČI URBANISTIČO-TEHNIČKIH USLOVA:**	**Dobrila Bugarin**
		D Bugarin
23	**OVLAŠĆENO SLUŽBENO LICE:**	**Aleksandra Bošković**
24	**M.P.**	**potpis ovlašćenog službenog lica** A Bošković
25	**PRILOZI**	
	- Grafički prilozi iz planskog dokumenta - Tehnički uslovi u skladu sa posebnim propisom - List nepokretnosti i kopija katastarskog plana	1. Uslovi vodovoda za izradu tehničke dokumentacije br.331 od 13.03.2023.godine izdati od strane DOO Vodovod "Bistrica" iz Bijelog Polja.

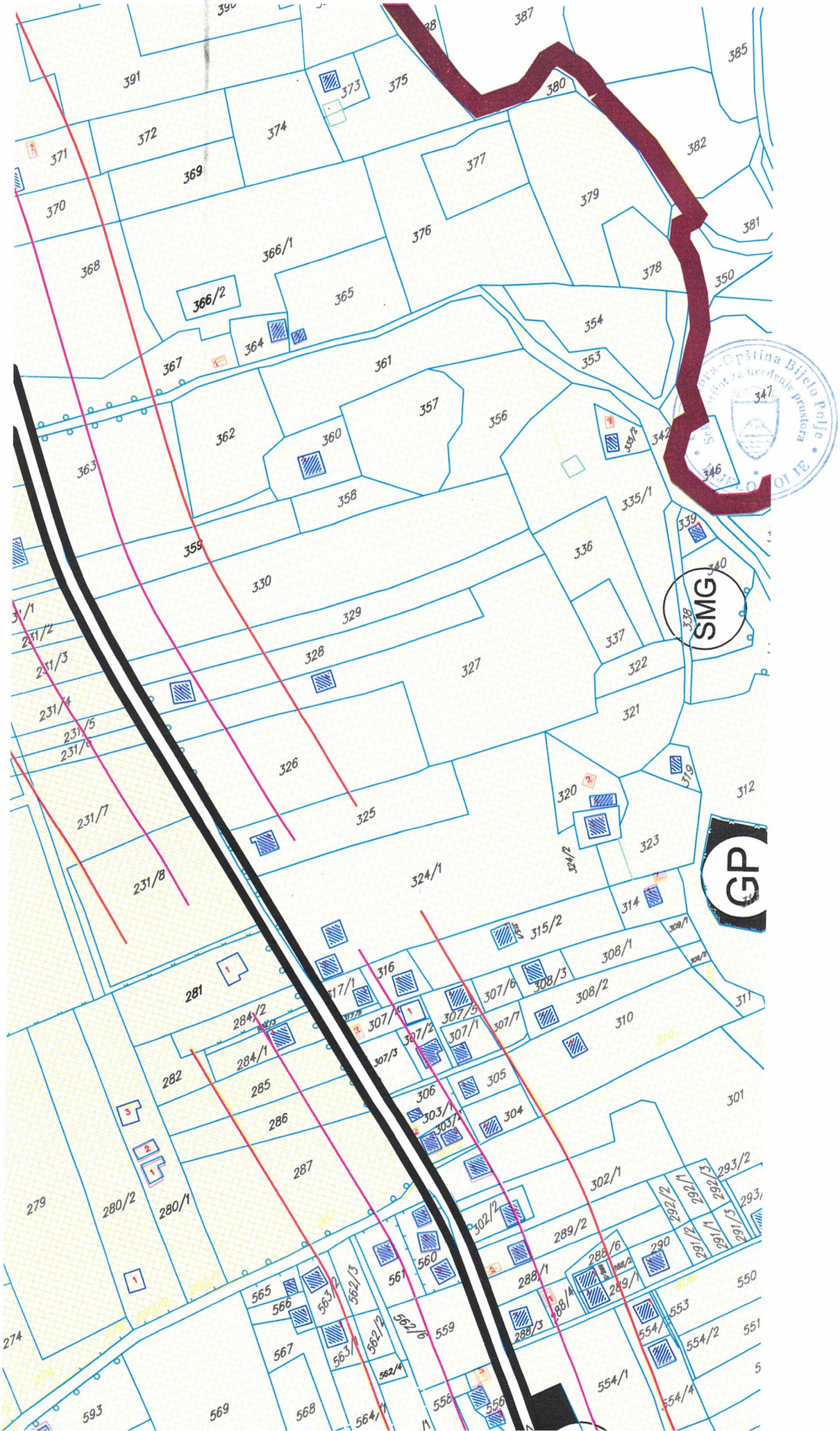
SMG
GP
Opština Bijelo Polje
Služba za uređenje prostora

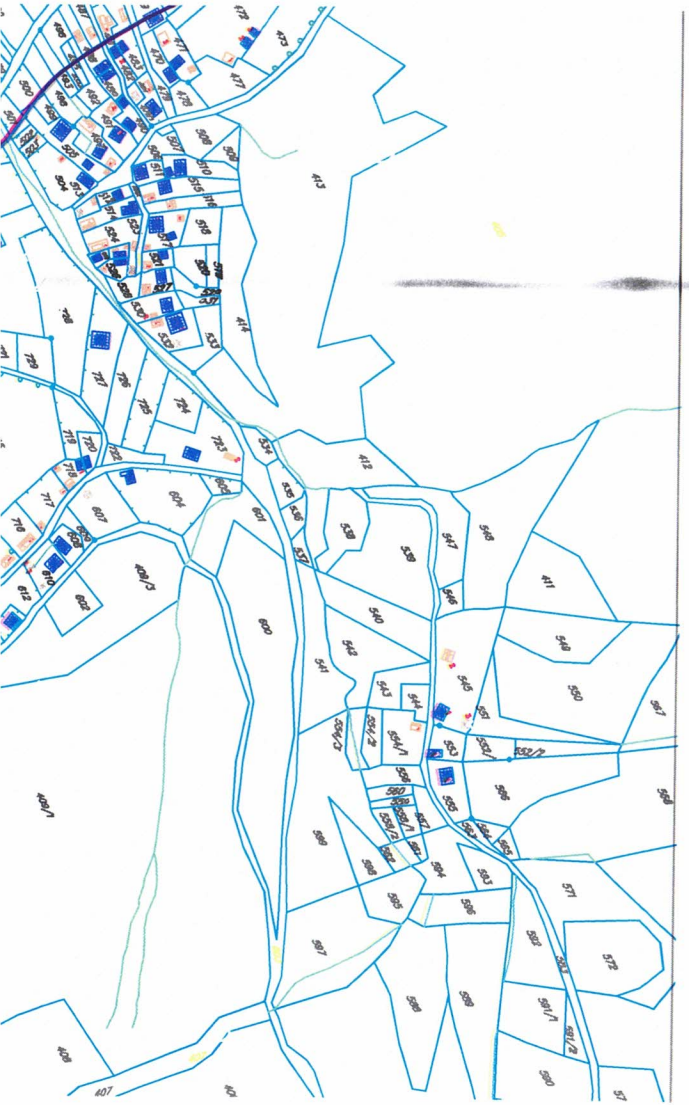

LEGENDA:

- SMG — Stanovanje male gustine
- SS — Stanovanje srednje gustine
- SV — Stanovanje veće gustine
- MN — Površine mješovite namjene
- T — Površine za turizam
- ŠS — Površine za školstvo i socijalno staranje
- Z — Površine za zdravstvo
- K — Površine za kulturu
- SR — Površine za sport i rekreaciju
- IP — Površine za industriju i proizvodnju
- P — Poljoprivredne površine
- VO — Površine za vjerske objekte
- PUJ — Površine javne namjene
- PUS — Površine specijalne namjene
- GP — Površine za groblja

JAVNE FUNKCIJE

- ŠKOLA
- POŠTA
- BOLNICA
- SUD
- POLICIJA
- VATROGASCI
- REZERVOAR
- PILANA
- Sakralni objekat
- Civilna arhitektura
- Kulturna baština-Lokalnog značaja
- Kulturna baština-Nacionalnog znača
- KP — Koncisiona posručja
- MS — Mineralne sirovine

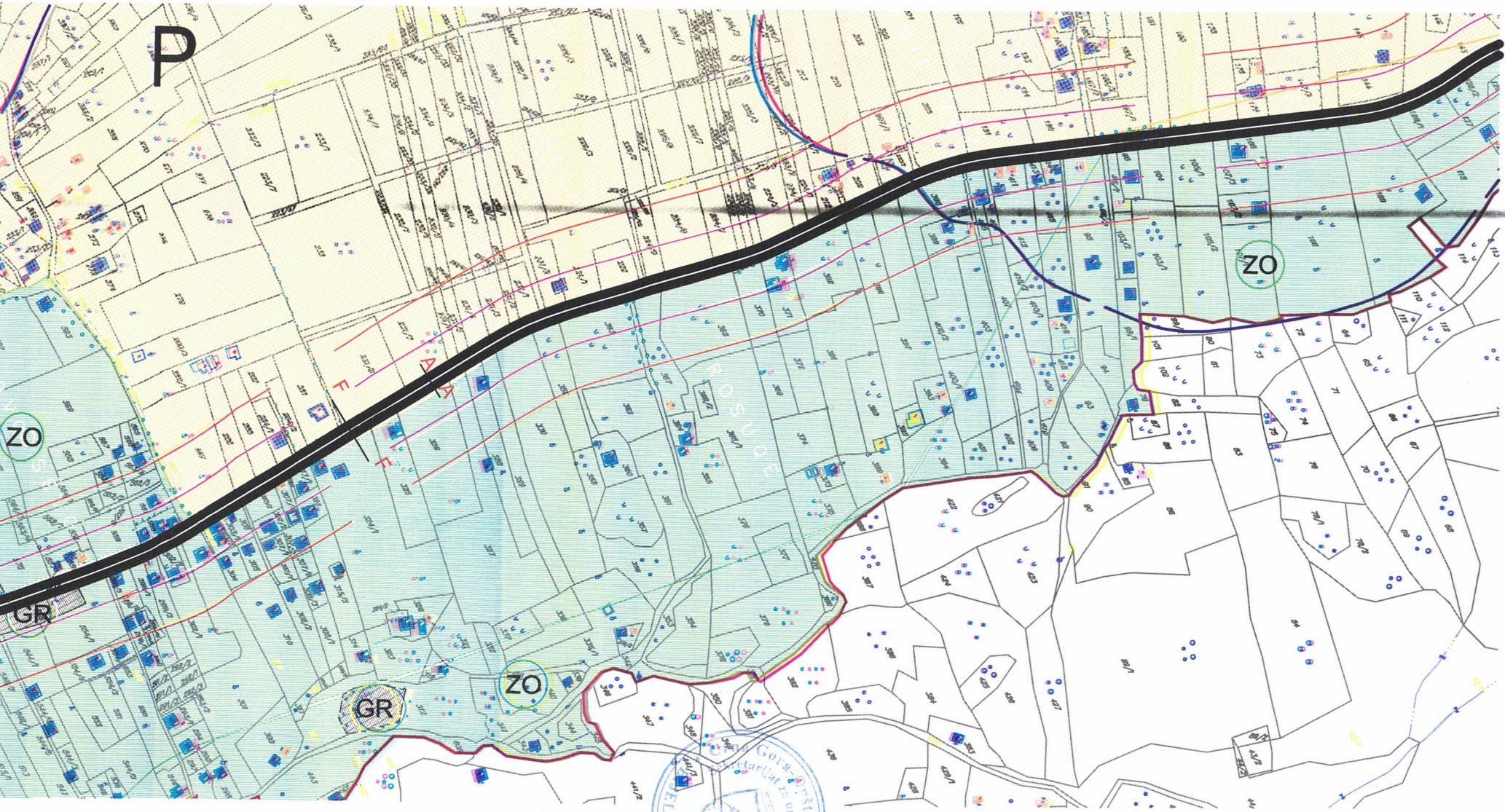
P
ZO
GR
ZO
GR
ZO

Tačke i potezi značajni za panoramske vrijednosti predjela

Objekti pejzažne arhitekture javne namjene-PUJ

- P — Park
- S — Skver
- ZUS — Zelenilo uz saobraćajnice
- ZR — Zona rekreacije
- Linearno zelenilo

Objekti pejzažne arhitekture ograničene namjene-PUO

- ZO — Zelenilo individualnih stambenih objekata
- ZSO — Zelenilo stambenih objekata i blokova
- ZPO — Zelenilo poslovnih objekata
- ZVO — Zelenilo vjerskih objekata
- ZOP — Zelenilo objekata prosvjete
- ZOZ — Zelenilo objekata zdravstva
- ZTH — Zelenilo za turizam
- SRP — Sport i rekreacija

Objekti pejzažne arhitekture specijalne namjene-PUS

- ZP — Zaštitni pojasevi
- GR — Groblje-postojeće
- GR — Groblje-novoplanirano proširenje
- ZIZ — Zelenilo industrijskih zona
- ZSS — Zelenilo skladišta, stovarišta i servisa
- ZIK — Zelenilo infrastrukture

JAVNE FUNKCIJE

- ŠKOLA
- POŠTA
- BOLNICA
- SUD
- POLICIJA
- VATROGASCI
- REZERVOAR
- PILANA
- Sakralni objekat
- Civilna arhitektura
- Kulturna baština-Lokalnog značaja
- Kulturna baština-Nacionalnog značaja
- KP — Koncisiona posručja
- MS — Mineralne sirovine
- Izvor vode od 100-1000L/s
- Visoke vode Lima

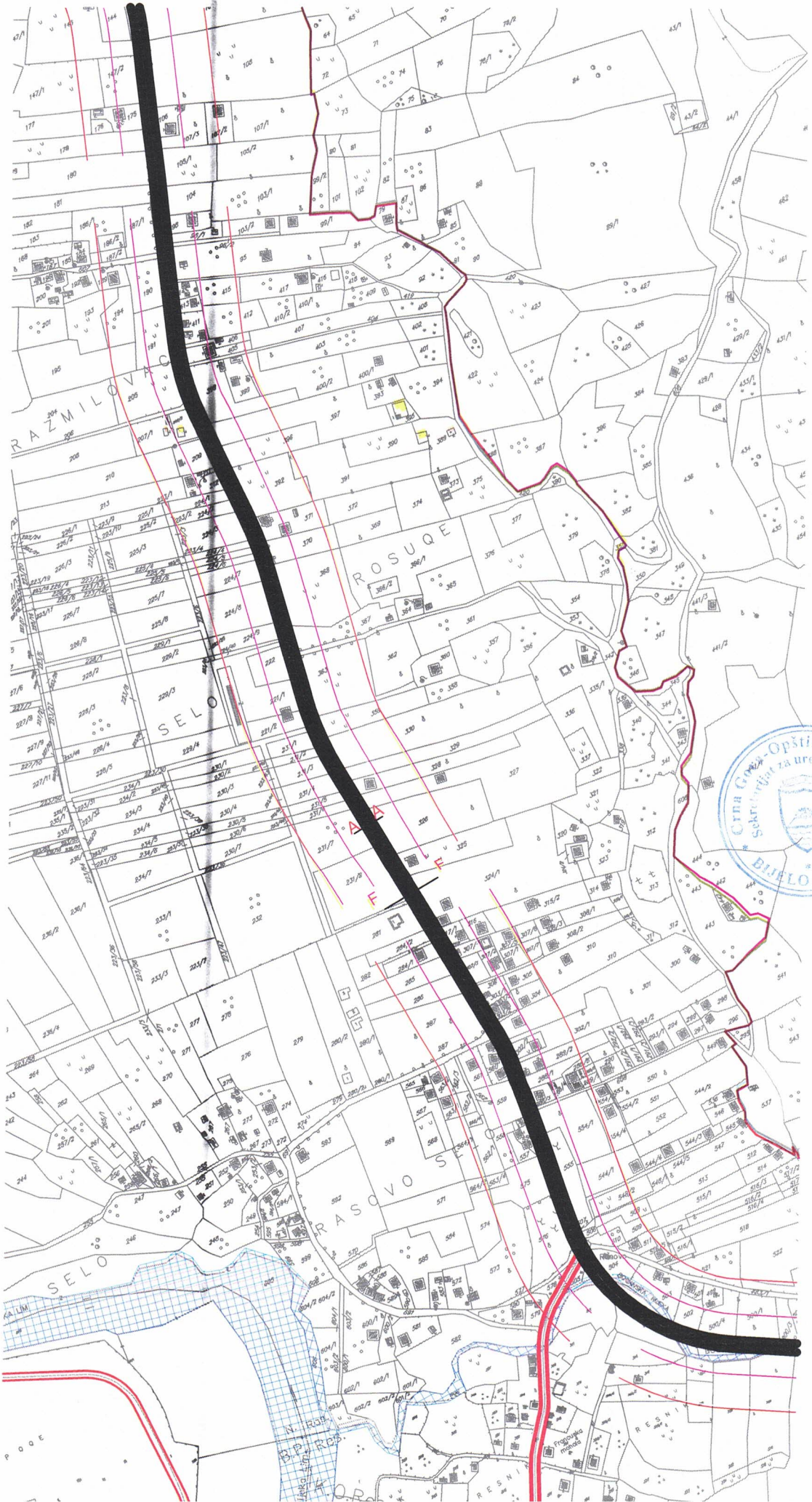
RAŽMILOVAC
ROSUQE
SELO
RASOVO SELO
Crna Gora - Opština Bijelo Polje
Sekretarijat za uređenje prostora
BIJELO POLJE

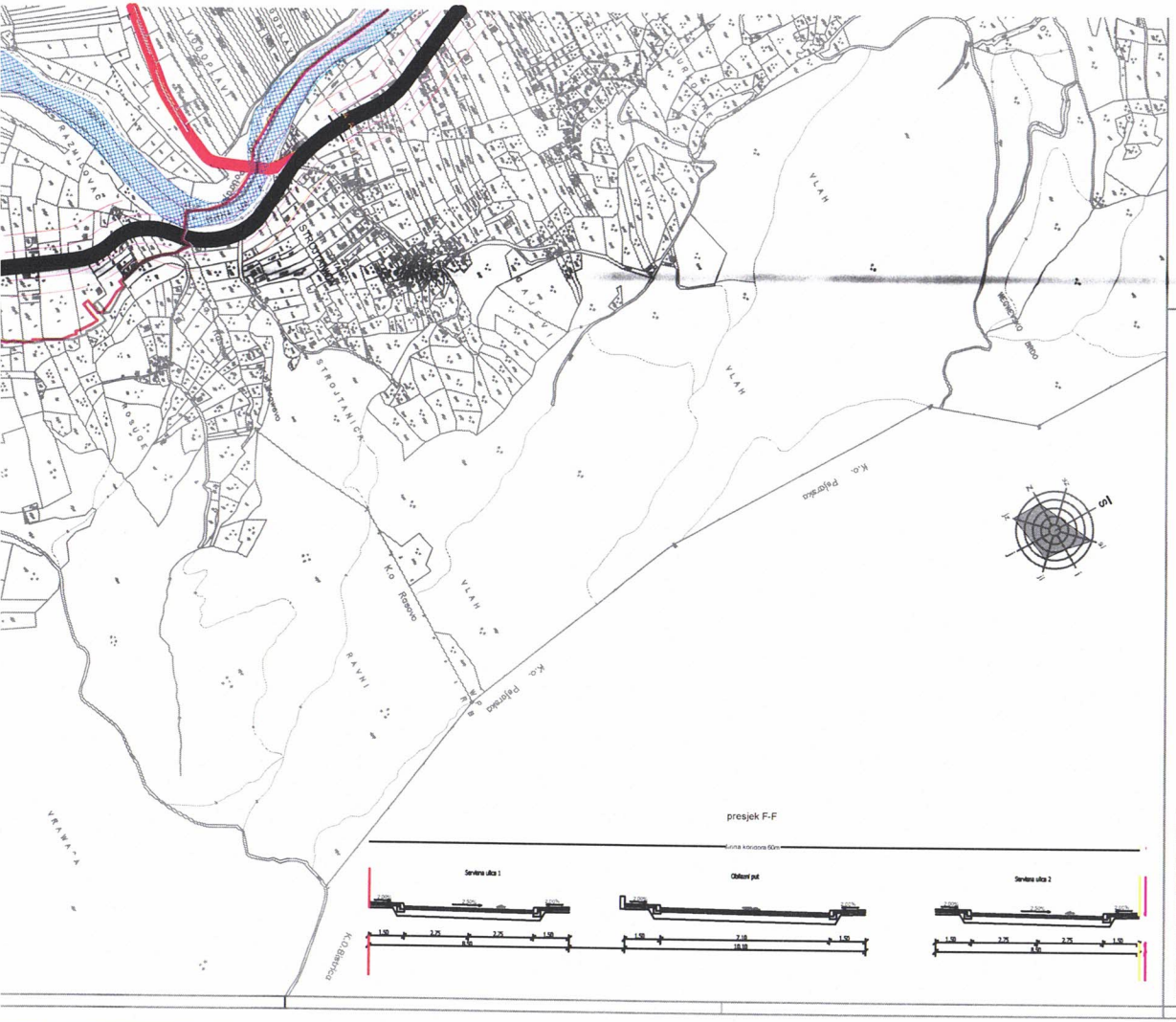

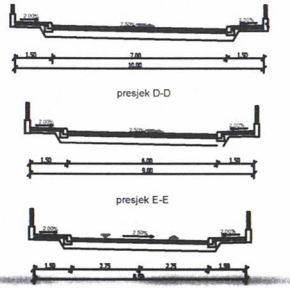

GENERALNO URBANISTIČKO RJEŠENJE BIJELOG POLJA

PLAN

ODLUKA O DONOŠENJU
PUP-a Bijelo Polje
BR. 02 - 728
od 06.03.2014.godine

PREDSJEDNIK SKUPŠTINE
Dženal Ibišković

GRANICA GENERALNOG URBANISTIČKOG RJEŠENJA

NARUČILAC	OPŠTINA BIJELO POLJE		
NOSILAC IZRADE	MONTENEGROPROJEKT PLANET CLUSTER		
PRILOG	TEHNIČKA INFRASTRUKTURA Saobraćaj		
RUKOVODILAC TIMA	mr Jadranka Popović ,dipl.ing.arh.urb. Antonio Jansana Vega, arhitekta		
ODGOVORNI PLANER	Zoran Dašić, dipl.ing.grad.		
datum: mart 2014.god.		R 1:5000	list br. 7

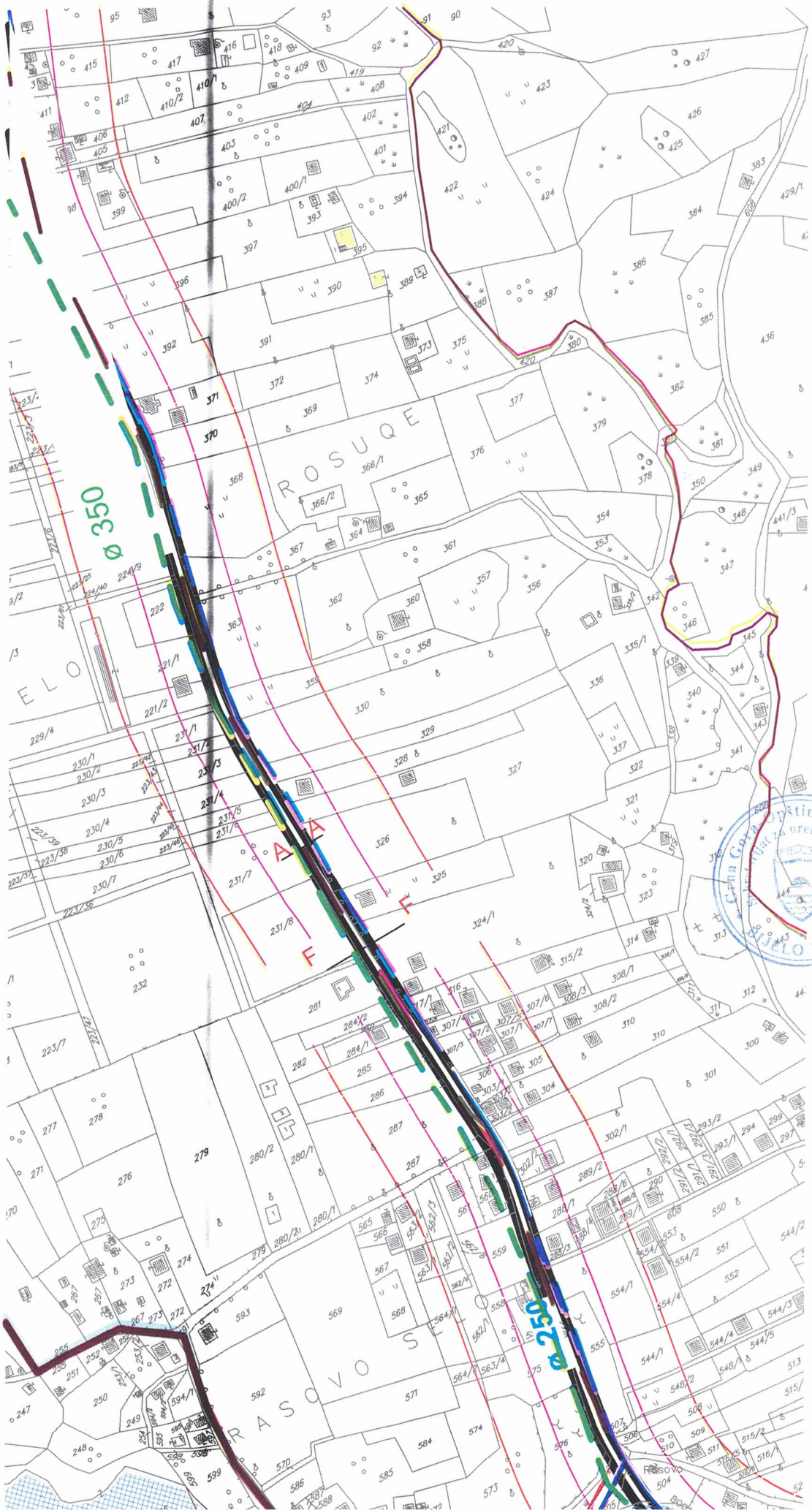
ROSUQE
RASOVO
ø 350
ø 250
A
A
F
F
Grad Bijelo Polje
Služba za uređenje prostora
BIJELO POLJE

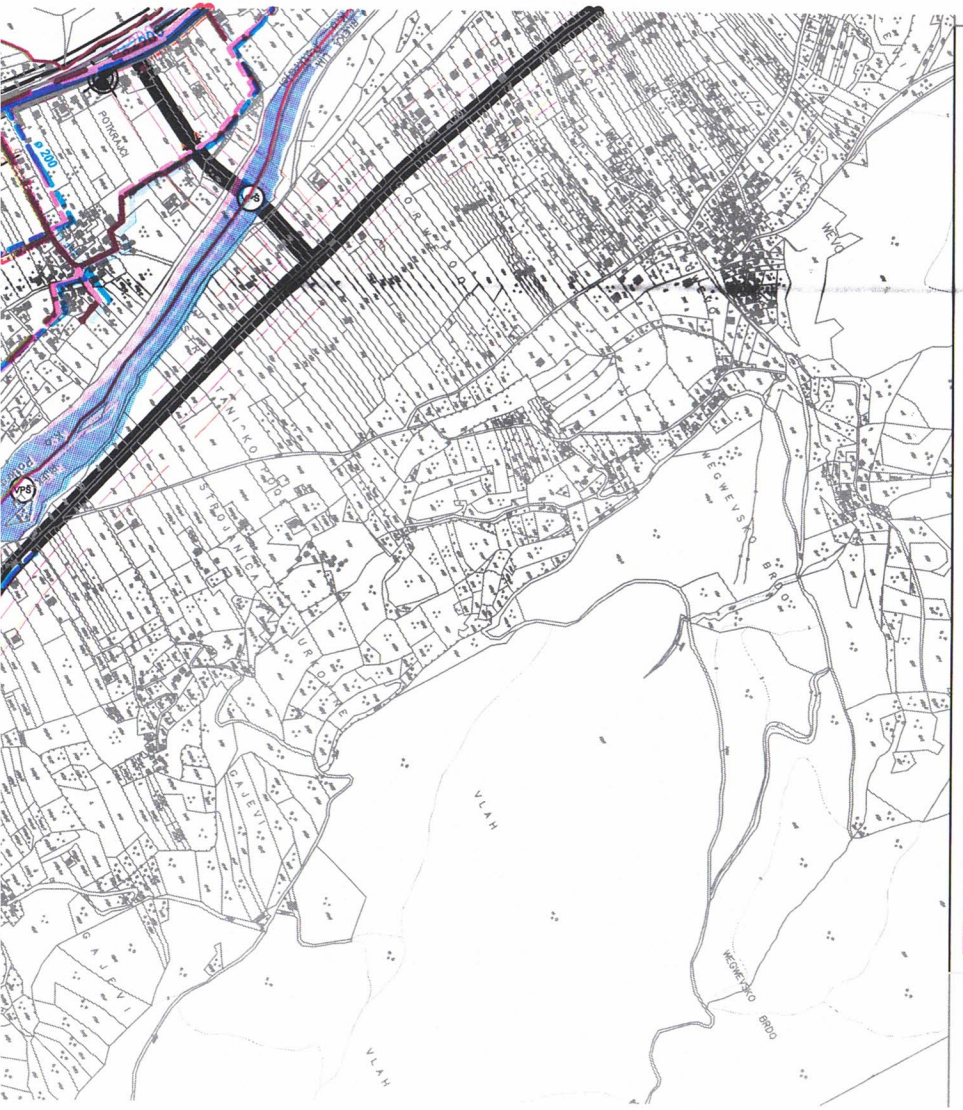

PLAN HIDROTEHNIČKE MREŽE I MREŽE KOMUNALNIH OBJEKATA

POSTOJEĆA VODOVODNA MREŽA

PLANIRANA VODOVODNA MREŽA

GLAVNI CEVOVOD POSTOJEĆI

GLAVNI CEVOVOD PLANIRANI

GRANICA IZMEDJU ZONE - max. snabdevanje gravitacijom

GRANICA IZMEDJU ZONE - max. ucevljenje u visoku zonu

KANALIZACIONA MREŽA - ORIJENTACIONE TRASE

POSTOJEĆA KANALIZACIJA ZA OTPADNE VODE

POSTOJEĆA KANALIZACIJA ZA OTPADNE VODE - ukida se

PLANIRANA KANALIZACIJA ZA OTPADNE VODE

GLAVNI KOLEKTORI ZA OTPADNE VODE (varijanta A) - ORJENTACIONE TRASE
- provjeriti radi kroz idejni projekat

GLAVNI KOLEKTORI ZA OTPADNE VODE (varijanta B) - ORJENTACIONE TRASE
- provjeriti radi kroz idejni projekat

GLAVNI KOLEKTORI ZA OTPADNE VODE (varijanta C) - ORJENTACIONE TRASE
- provjeriti radi kroz idejni projekat

POSTROJENJE ZA PREČIŠĆAVANJE OTPADNIH VODA

POSTOJEĆA KANALIZACIJA ZA ATMOSFERSKE VODE

REGULISANI VODOTOK

PLANIRANI OBODNI KANAL ZA ATMOSFERSKE VODE (U SKLOPU OBILAZNE SADBRAĆAJNICE)

PLANIRANA KANALIZACIJA ZA ATMOSFERSKE VODE

TSO

POVRŠINE ZA OBRADU I SKLADIŠTENJE OTPADA
(TRANSFER STANICA)

GENERALNO URBANISTIČKO RJEŠENJE BIJELOG POLJA

ROSUQE
RAZMILOVIĆI
SELO
ROSUQE
RASOVO
SELO
BOGDANSKA
Crna Gora - Opština Bijelo Polje
Sekretarijat za uređenje prostora
BIJELO POLJE

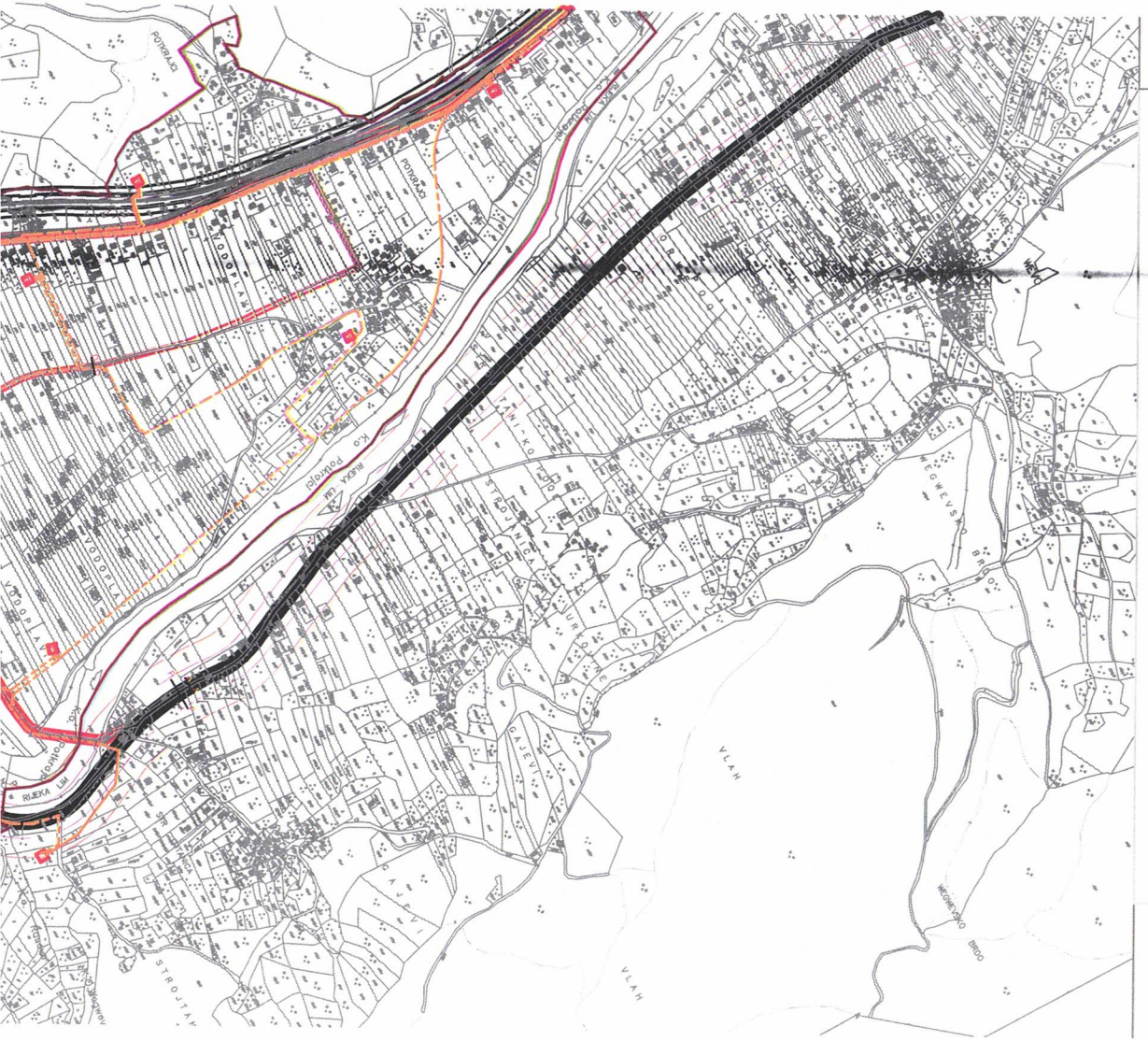

HELIODROM

LEGENDA:

- Elektrovod 220kV Postojeći
- Elektrovod 110kV Postojeći
- Elektrovod 110kV Plan
- Elektrovod 35kV Postojeći
- Elektrovod 35kV PLAN
- Elektrovod 35kV Ukidanje
- Elektrovod 10kV Postojeći
- Elektrovod 10kV Plan
- Elektrovod 10kV Ukudanje
- TS 110/35 Plan
- TS 35/10kV Postojeća
- TS 35/10kV Plan
- TS 10/0.4 kV Postojeća
- TS 10/0.4 kV Plan
- Rasklopno postrojenje 10 kV Plan

GENERALNO URBANISTIČKO RJEŠENJE BIJELOG POLJA

PLAN

RAZMILOVAC
ROSUĆE
RAZMILOVAC
ROSUĆE
SELO
RASOVO SELO
VPŠ
VPŠ
Crna Gora-Opština Bijelo Polje
Sekretarijat za uređenje prostora
BIJELO POLJE

RAZMILOVAC
ROSUQE
SELO
RASOVO
VPŠ
NPŠ
Grad-Opština Bijelo Polje
Sekretarijat za uređenje prostora
BIJELO POLJE

CRNA GORA

UPRAVA ZA KATASTAR I DRŽAVNU IMOVINU

PODRUČNA JEDINICA: BIJELO POLJE

Broj: 105-917/23-59-DJ

Datum: 01.03.2023.

Katastarska opštiina: RASOVO

Broj lista nepokretnosti:

Broj plana: 2

Parcela: 327/5

KOPIJA PLANA

Razmjera 1: 2500



Ovjerava
Službeno lice:

28000000010

105-919-964/2023

UPRAVA ZA KATASTAR I DRŽAVNU IMOVINU

CRNA GORA

CRNA GORA
UPRAVA ZA KATASTAR I DRŽAVNU IMOVINU

PODRUČNA JEDINICA BIJELO POLJE

Broj: 105-919-964/2023
Datum: 28.02.2023.
KO: RASOVO

Na osnovu člana 173 Zakona o državnom premjeru i katastru nepokretnosti ("Sl. list RCG" br. 29/07, "Sl. list CG" br. 73/10, 032/11, 040/11, 043/15, 037/17 i 17/18), postupajući po zahtjevu OPŠTINA B.POLJE, SEKRETARIJAT ZA UREDJENJE PROSTORA BR. 06/2-332/23-80/1-11 , , za potrebe , izdaje se

POSJEDOVNI LIST 349 - PREPIS

Posjednici

Matični broj - ID	Naziv - adresa i mjesto	Stvarno pravni odnos	Obim prava
	MULIĆ HIVZO ESMIRA	SOPSTVENIK - POSJEDNIK	1/1

Parcele

Blok	Broj	Podbroj RB	Plan Skica	Potes Kultura	Klasa	Površina m 2	Prihod	SP Pripis	Primjedba
327		5	2 16	ROJNIŠE NJIVA	I	284	4.26	43/2021 349/3	
Ukupno						284	4.26		

Naplata takse je oslobodena na osnovu člana 17 Zakona o administrativnim taksama ("Sl.list CG, br. 18/19). Naplata naknade oslobodena je na osnovu člana 174 Zakona o državnom premjeru i katastru nepokretnosti ("Sl. list RCG" br. 29/07, "Sl. list CG" br. 73/10, 032/11, 040/11, 043/15, 037/17 i 17/18).

Ovlašćeno lice:

Madžgalj Rajko, dipl pravnik

D.o.o
VODOVOD "BISTRICA"
Bijelo Polje

Muha Dizdarevića 8, 84000 Bijelo Polje
Tel/ 050/432-239, Fax: 050/432-120,
Korisnicka služba: 050/431-006
e-mail: vodovodbp@ t-com.me
PIB: 02004011, PDV: 70/31-00424-6,
Šifra djelatnosti 41000

CKB banka: 510-2196-48, Hipotekarna banka: 520-13821-31, Atlas banka: 505-96494-37, Prva banka: 535-5787-81

OPŠTINA BIJELO POLJE
SEKRETARIJAT ZA UREĐENJE PROSTORA
Ul. Slobode bb
84000 BIJELO POLJE

Crna Gora
Opština Bijelo Polje
Pisarnica
13. 03. 2023
UP 06 332/23 80/5

Datum: 13.03.2023.god.
Dijelovodni broj: 331.

Na osnovu Zakona o planiranju prostora i izgradnji objekata, član 74., a rješavajući po zahtjevu ***Mulić Esmire iz Bijelog Polja*** *D.O.O. Vodovod „BISTRICA", Bijelo Polje* ***izdaje uslove za izradu tehničke dokumentacije za izgradnju stambenog objekta na kat. parc. br. 327/5 KO Rasovo.***

U vezi Vašeg zahtjeva za izdavanje **u s l o v a,** ***br. 06/2-332/23-80/3-11 od 01.03.2023.godine,*** dostavljamo Vam uslove za izgradnju objekata i priključenje na gradski vodovod i kanalizaciju za kat. parc. br. 327/5 KO Rasovo.

V O D O V O D N A *mreža* ***PVC Ø250mm*** prolazi lijevom stranom lokalnog puta Loznice – Rasovo - Gubavač, gdje treba planirati priključenje vodovodne mreže za objekte na kat. parc. br. 327/5 KO Rasovo (skica sa približnim mjestom priključenja data je u prilogu). Prosječna dubina glavnog vodovoda je oko **100cm**. U tom dijelu naselja pritisak na mjestu priključenja iznosi oko **4,0 bar**. Za priključenje objekta planirati armirano – betonski vodomjerni šaht **unutrašnjih dimenzija 110x110x100cm**, sa ugradnjom **metalnog poklopca Ø600mm ili 60x60cm** od lima. Investitor radova je u obavezi da riješi sve imovinsko pravne probleme i da priključnu liniju položi do mjesta priključenja na glavnu vodovodnu mrežu. Vodomjernu šahtu smjestiti na samom ulazu, odnosno na maksimalnoj udaljenosti 2 metra od regulacione linije za kat. parc. za koje se izdaju UT uslovi. Vodomjerna šahta treba da sadrži ***prvi ventil + regularor pritiska + vodomjer + drugi ventil, odnosno ispusni ventil***. Sklonište za vodomjer mora biti termički izolovano. Vodomjer predvidjeti od proizvođača INSA ili drugog proizvođača koji ima iste gabarite kao vodomjer ovog proizvođača, sa državnim žigom Zavoda za metrologiju Crne Gore. U slučaju postojanja više stambenih (poslovnih) jedinica u skloništu za vodomjer predvidjeti vodomjere za svaku stambenu (poslovnu) jedinicu posebno. U slučaju postojanja hidrantske mreže predvidjeti poseban vodomjer za hidrantsku mrežu. Za priključke promjera preko Ø50mm predvidjeti vodomjere kombinovanog tipa. Prečnik priključne linije usvojiti prema hidrauličkom proračunu. *Prilikom izgradnje objekta, investitor je dužan da uradi privremeni priključak sa instalacijom vodomjera, koji će koristiti u toku izvođenja radova na objektu i isti prijavi tehničkoj službi Vodovoda „Bistrica".*

F e k a l n a k a n a l i z a c i j a ne postoji za ovaj dio naselja Rasovo. Potrebno je uraditi separator za preradu otpadnih voda (biološki separator). Prilikom odabira separatora voditi računa o potrebnom stepenu prečišćene vode, a prečišćenu vodu nakon tretmana treba sprovesti u prirodni recipijent – rijeku Lim ili upojni bunar. *(Uredba o klasifikaciji i kategorizaciji podzemnih i površinskih voda na teritoriji Crne Gore).* Kvalitet prečišćene vode mora zadovoljiti ***Pravilnik o kvalitetu i sanitarno – tehničkim uslovima za ispuštanje otpadnih voda u recipijent i javnu kanalizaciju, Sl. List CG, br. 45/08 od 31.07.2008, 9/10 od 19.02.2010, 26/12 od 24.05.2012, 52/12 od 12.10.2012 i 59/13 od 26.12.2013.godine.***

Hidrotehničke instalacije projektovati prema važećim tehničkim propisima i standardima.

Tehnička obrada

Tomović Radoš inž. građ.

M.P.

D.O.O. VODOVOD „BISTRICA"
Bijelo Polje
Tehnički rukovodilac,

Marko Bulatović, dipl. inž. građ.

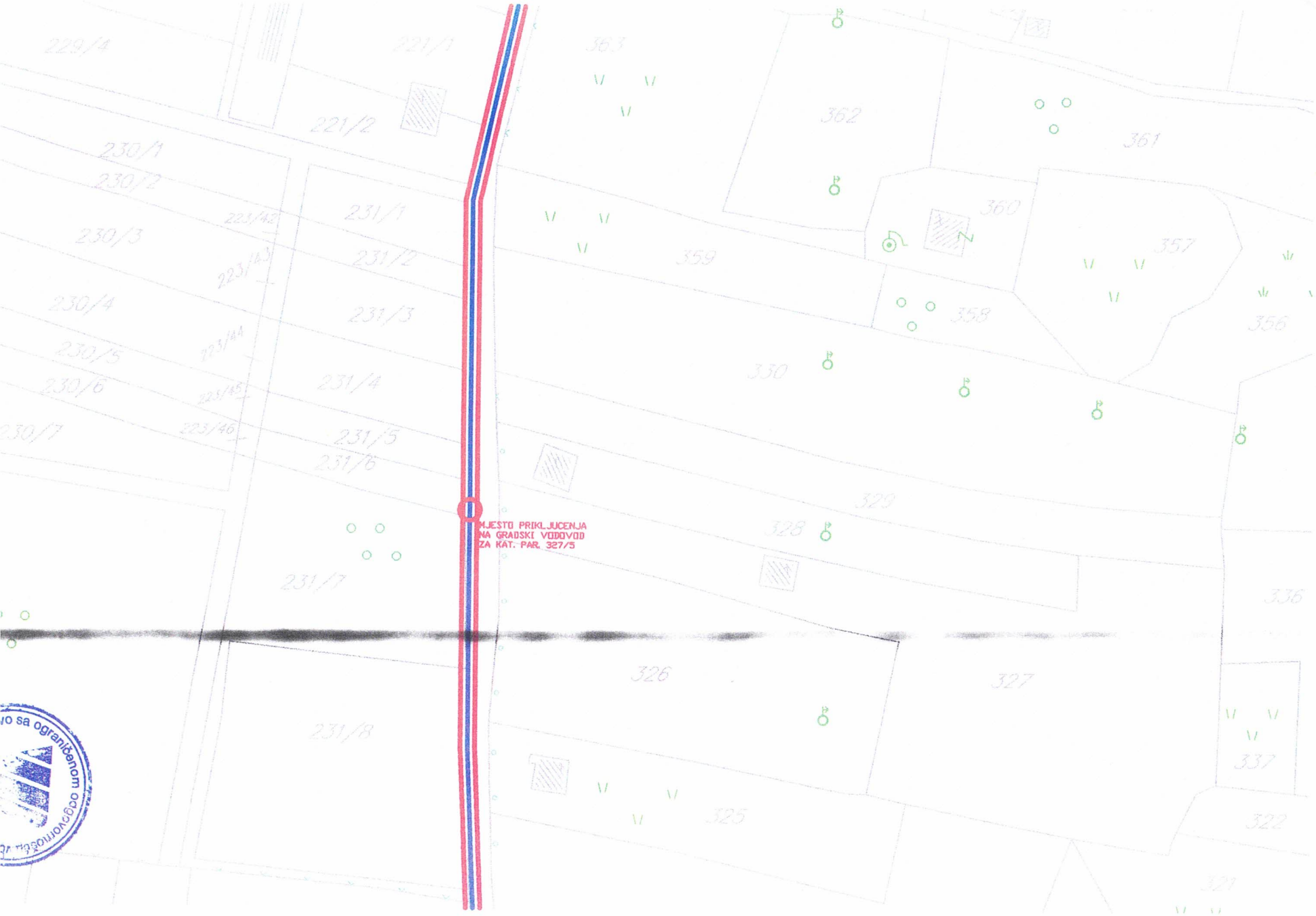
229/4
221/1
221/2
230/1
230/2
230/3
230/4
230/5
230/6
230/7
223/42
223/43
223/44
223/45
223/46
231/1
231/2
231/3
231/4
231/5
231/6
231/7
231/8
363
362
361
360
359
358
357
356
330
329
328
336
326
327
337
325
322
321
MJESTO PRIKLJUCENJA
NA GRADSKI VODOVOD
ZA KAT. PAR. 327/5