URBANISTIČKO - TEHNIČKI USLOVI

1	**CRNA GORA** **OPŠTINA BIJELO POLJE** **Broj:06/2-332/23-248/4-46** **Bijelo Polje, 01.08.2023.godine**	**OPŠTINA BIJELO POLJE**
2	**Sekretarijat za planiranje i uređenje prostora Opštine Bijelo Polje**, na osnovu člana 74 Zakona o planiranju prostora i izgradnji objekata (,,Sl. list CG" br. 64/17, 44/18, 63/18, 11/19 i 82/20), Uredbe o povjeravanju dijela poslova Ministarstva ekologije, prostornog planiranja i urbanizma jedinicama lokalne samouprave ("Sl.list CG", br.87/18, 75/19, 116/20, 76/21, 141/21, 151/22), i podnijetog zahtjeva **Bande Hajriza iz Bijelog Polja**, izdaje:	
3	**URBANISTIČKO-TEHNIČKE USLOVE** **za izradu tehničke dokumentacije**	
4	za izgradnju stambenog objekta na urbanističkoj parceli UP 326 koju čini dio katastarske parcele br.966/1 i dio katastarske parcele 966/2 KO Potkrajci u Potkrajcima, u zahvatu Izmjena i dopuna Detaljnog urbanističkog plana Industrijske zone i područja terminala („Sl.list CG – opštinski propisi", br.5/17).	
5	**PODNOSILAC ZAHTJEVA:**	**Banda Hajriz**
6	**POSTOJEĆE STANJE**	
	Katastarska evidencija U posjedovnom listu 9-izvod KO Potkrajcii katastarska parcela br.966/1 ukupne površine 327m2 evidentirana je kao dvorište površine 227m2 i kuća i zgrade površine 100m2, dok je u posjedovnom listu 1094-Prepis KO Potkrajci evidentirana katastarska parela 966/2kao njiva površine 551 m2. Postojeće stanje iz planskog dokumenta Na dijelu urbanističke parcele koju čini katastarska parcela br.966/2 KO Potkrajci nije evidentiran nijedan postojeći objekat, dok su na parceli 966/1 KO Potkrajci evidentirana dva objekta.	

7	**PLANIRANO STANJE**
7.1.	**Namjena parcele odnosno lokacije**
	Urbanistička parcela UP 326 se nalazi u zoni koja je Izmjenama i dopunama Detaljnog urbanističkog plana Industrijske zone i područja terminala planirana za stanovanje male gustine (SMG) - tip I u zoni B gdje je stanovanje definisano kao pretežna namjena. Uz stanovanje kao pretežnu namjenu moguća je organizacija sadržaja u funkciji trgovine, ugostiteljstva, poslovni sadržaji koji su smešteni u prizemljima i mezaninima stambenih objekata, a koji ne ugrožavaju životnu sredinu. Planirani sadržaji se mogu organizovati u kombinaciji u okviru objekta (stanovanje sa delatnostima) ili samo stanovanje ili samo delatnosti odnosno drugi mogući sadržaji.
7.2.	**Pravila parcelacije**
	Čitav prostor zahvaćen ovim planom izdijeljen je na urbanističke zone i urbanističke parcele kao osnovne urbanističke jedinice koje su definisane namjenom i numeracijom. Osnov za parcelaciju i preparcelaciju bila je postojeća parcelacija, postojeći način korišćenja prostora i mreža postojećih i novoplaniranih saobraćajnica. Granica urbanističke parcele sa svim potrebnim elementima za obilježavanje data je u grafičkom prilogu „Plan parcelacije, regulacije i UTU“ koji čini sastavni dio ovih uslova. Članom 13 stav 1 tačka 2 Pravilnika o načinu izrade i sadržini tehničke dokumentacije za građenje objekta ("Sl.list CG", br.44/18,43/19), propisano je da tehnička dokumentacija sadrži elaborat parcelacije po planskom dokumentu, koji treba da bude ovjeren od nadležnog organa.
7.3.	**Građevinska i regulaciona linija, odnos prema susjednim parcelama**
	Regulaciona linija: Regulaciona linija predstavljena je na grafičkim prilozima „Plan parcelacije, regulacije i UTU“, „Plan saobraćaja, nivelacije i regulacije“ i „Smjernice za sprovođenje planskog dokumenta“ i definisana je analitičko geodetskim elementima, koji čine sastavni dio ovih uslova. Građevinska linija: Građevinska linija je linija na zemlji (GL 1) i pretstavlja liniju do koje se može graditi. Geodetski elementi za obilježavanje građevinske linije, odnosno koordinate tačaka građevinske linije su dati u grafičkom prilogu „Plan parcelacije, regulacije i UTU“, koji čini sastavni dio ovih uslova. Novi objekti se postavljaju na ili iza građevinske linije koja je zadata na nivou bloka. Minimalna udaljenost od susjedne parcele za slobodnostojeće objekte je 1.5m. Postavljanje objekata kao dvojnih ili u nizu moguće je uz međusobnu saglasnost susjeda osim u slučajevima uskih parcela manjih od 12m , kada je obavezujuće.
8	**PREPORUKE ZA SMANJENJE UTICAJA I ZAŠTITU OD ZEMLJOTRESA, KAO I DRUGE USLOVE ZA ZAŠTITU OD ELEMENTARNIH NEPOGODA I TEHNIČKO-TEHNOLOŠKIH I DRUGIH NESREĆA**
	Uslovi i mjere za zaštitu od zemljotresa: Proračune raditi na VII (sedmi) stepen seizmičkog inteziteta po MCS skali.

Objekat mora biti izgrađen prema važećim propisima za građenje u seizmičkim područjima.
Mjere zaštite od seizmičkih razaranja obuhvataju sve preporuke za planiranje i projektovanje koje su iznesene u planu, a odnose se na planiranje i funkcionalni zoning, planiranje i pojektovanje infrastrukturnih sistema, lociranje i fundiranje, tj izgradnju objekata. Ove mjere su u skladu sa rezultatima i preporukama "Elaborata o seizmološkim podlogama i seizmičkoj mikroreonizaciji područja Crne Gore". Pored toga, na predmetnom području obavezno je sprovođenje inženjersko - geoloških, seizmičkih i geofizičkih ispitivanja terena na kome će se graditi novi objekti.

Uslovi za zaštitu od prirodnih i tehničko-tehnoloških nesreća:
Potrebno je da se pri izgradnji na predmetnom prostoru, skupom urbanističkih i građevinskih karakteristika zadovolje potrebe zaštite i to prije svega tako da se smanje dejstva eventualnog mogućeg razaranja objekata. Zbog toga je, pri planiranju na ovom prostoru obavezno obezbijediti mjere zaštite od elementarnih i drugih većih nepogoda. U tom smislu, sa aspekta zaštite na predmetnom području su razrađene i sprovedene mjere i dati parametri povredivosti. Kao optimalna mjera za smanjenje povredivosti, ostvaren je koncept kojim je predmetni prostor koncipiran kao urbani sistem, koji će funkcionisati u sklopu celokupnog naselja.

Zaštita od požara:
Tehničkom dokumentacijom predvidjeti mjere zaštite od požara shodno propisima za ovu vrstu objekata.U cilju zaštite od elementarnih nepogoda postupiti u skladu sa Zakonom o zaštiti i spašavanju ("Sl.list CG", br.13/07,05/08, 86/09, 32/11 i 54/16, 146/21) i Pravilnikom o mjerama zaštite od elementarnih nepogoda (" Sl.list CG ", br.8/93).

9 USLOVI I MJERE ZAŠTITE ŽIVOTNE SREDINE

Planirane intervencije u zahvatu plana treba da budu bezbjedne sa aspekta zagađenja životne sredine.
Poštovati sve propise i parametre date u planu, naročito principe ozelenjavanja prostora.
Regulisati otpadne vode na adekvatan način da se eliminiše svako potencijalno zagađenje.
Površinske otpadne vode organizovano prikupljati putem atmosferske kanalizacije.
Ukupna izgradnja na području plana treba da bude realizovana prema standardima koji obezbjeđuju smanjenje ukupne potrošnje energije i upotrebu obnovljivih izvora energije. Standarde za izgradnju treba temeljiti na Evropskoj direktivi o energetskim svojstvima E 2002/91/EC (16.12.2002.)
Za sve objekte koji podliježu izradi Elaborata o procjeni uticaja na životnu sredinu neophodno je sprovesti postupak izrade, a prema važećem Zakonu o životnoj sredini, Zakonu o proceni uticaja na životnu sredinu, kao i svim važećim pravilnicima vezanim za ovu oblast.

10 USLOVI ZA PEJZAŽNO OBLIKOVANJE

Zelenilo individualnih stambenih objekata
Kod uređenja okućnica u okviru individualnih stambenih objekata, iznaći način da se postojeće zelene površine preurede, osveže novim sadržajima, a nove usloviti izgradnjom funkcionalnog zelenila.
Porodični vrtovi su veoma važni kako sa sanitarno-higijenskog aspekta, tako i sa psihološkog. Različiti faktori kao što je veličina i sastav porodice, uzrast njenih članova, profesije članova, zdravstveni i socijalni status porodice, utiču na to da svaki vrt postaje osobena i originalna tvorevina prirode i ljudske kreativnosti.

	Na parcelama jednoporodičnog stanovanja prostore između ulice i objekta ozeleniti dekorativnim vrstama, a deo parcele iza objekta može se koristiti kao bašta ili voćnjak. Preporučuje se gajenje voća kao svojevrstan vid aktivnog odmora stanovnika. Umesto čvrstih ograda preporučuje se upotreba živica i pergola sa puzavicama. Na zelenim površinama između kuća, na prostoru prema ulici, mogu se saditi vrste iz kategorije niskog ili srednjevisokog drveća. Na izbor biljnih vrsta za ovu kategoriju zelenila, ne može se značajno uticati, ali je preporuka da to budu autohtone vrste prilagođene datim uslovima i organizovane u tradicionalnom stilu. Dobro organizovanim zelenim površinama sa živim ogradama, pergolama i ostalim vrtno-arhitektonskim elementima ulicama se može dati nov, karakterističan izgled.
11	**USLOVI I MJERE ZAŠTITE NEPOKRETNIH KULTURNIH DOBARA I NJIHOVE ZAŠTIĆENE OKOLINE**
	U okviru predmetnog prostora potrebno je poštovati odredbe i metodologiju zaštite spomenika kulture koji su postavljeni u Zakonu o zaštiti kulturnih dobara („Sl.list CG 49/10", posebno članovi 87 i 88). U slučaju pronalaženja nalaza od arheološkog značaja, sve radove treba prekinuti i obavestiti Ministarstvo kulture i Upravu za zaštitu kulturnih dobara, kako bi se preduzele sve potrebne mjere za njihovu zaštitu, shodno zakonu.
12	**USLOVI ZA LICA SMANJENE POKRETLJIVOSTI I LICA SA INVALIDITETOM**
	/
13	**USLOVI ZA POSTAVLJANJE I GRADNJU POMOĆNIH OBJEKATA**
	/
14	**USLOVI ZA OBJEKTE KOJI MOGU UTICATI NA BEZBJEDNOST VAZDUŠNOG SAOBRAĆAJA**
	/
15	**USLOVI ZA OBJEKTE KOJI MOGU UTICATI NA PROMJENE U VODNOM REŽIMU**
	/
16	**MOGUĆNOST FAZNOG GRAĐENJA OBJEKTA**
	/
17	**USLOVI ZA PRIKLJUČENJE NA INFRASTRUKTURU**

17.1.	**Uslovi priključenja na elektroenergetsku infrastrukturu**
	Za priključak novih objekata predviđeno je postavljanje samostojećih niskonaponskih razvodnih ormana sa izvodima sa kojih se priključuju objekti odnosno ormani sa mjernim uređajima, ili samostojeći razvodni ormani sa mjernim uređajima. Za priključak objekata predvidjeti na granici razdvajanja parcela, odnosno na granici parcele samostojeće ormane sa opremom za mjerenje potrošnje električne energije objekata. Ukoliko se zadržava vazdušna mreža priključne mjerne ormane objekat postaviti na betonskim NN stubovima. Način priključenja objekta kao i tip i presek priključnih kablova za objekte biće određen od nadležnog elektrodistributivnog preduzeća i glavni projekti koji će se izrađivati za ove objekte. Tehnička dokumentacija treba da sadrži razradu priključka objekta na niskonaponsku mrežu koji je neophodno projektovati shodno uslovima datim u Tehničkim preporukama EPCG i to: -Tehnička preporuka za priključenje potrošača na niskonaponsku mrežu TP-2 (dopunjeno izdanje) -Tehnička preporuka – Tipizacija mjernih mjesta -Uputstvo i tehnički uslovi TP-1b-Distributivna transformatorska stanica DTS-EPCG 10/04 kV. Shodno dopisu Ministarstva održivog razvoja i turizma Crne Gore broj 06-51/12 od 11.02.2020.godine nisu traženi posebni tehnički uslovi CEDIS-a. Električne instalacije projektovati i izvesti u skladu sa važećim propisima i standardima.
17.2.	**Uslovi priključenja na vodovodnu i kanalizacionu infrastrukturu**
	Mjesto, način i uslovi priključenja objekta na vodovodnu infrastrukturnu mrežu: Prečnik priključka treba da je prema hidrauličkom proračunu i on obično iznosi kod objekata porodičnog stanovanja 20 ili 25mm. Na mjestu priključka predvidjeti vodomjerni šaht koji će osim odgovarajućeg vodomjera imati propusni i ispusni ventil. Vodomjerni šaht se postavlja maksimalno na dva metra od regulacione linije. Ukoliko je potrebna hidrantska mreža predvidjeti Ukoliko je potrebna hidrantska mreža predvideti još jedan vodomjer kao i vodovodnu armaturu. Ako se u objektima nalaze lokali, svaki lokal mora imati posebno vodomjer. **Mjesto, način i uslovi priključenja objekta na kanalizacionu infrastrukturnu mrežu:** Sve objekte priključiti na uličnu fekalnu kanalizaciju 30cm iznad ulične cijevi. Prečnik priključka je 150mm. Ako se radi o većim objektima hidraličkim proračunom će se doći do odgovarajućeg prečnika. Pad kanalizacionih cijevi je najmanji 2% a najveći 5%. Predvidjeti revizioni silaz kod samog objekta. Priključiti se na revizioni silaz na ulici. Težiti da priključci budu gravitacioni. Ukoliko nije moguće izvršiti gravitaciono priključivanje, mora se vršiti prepumpavanje u uličnu kanalizaciju. **Mjesto, način i uslovi priključenja objekta na atmosfersku infrastrukturnu mrežu:** Atmosferska se voda preko slivnika upušta u atmosfersku kanalizaciju. Kod objekata odnosno olučnih vertikala potrebni su olučnjaci. Presjek priključka atmosferske kanalizacije zavisi od hidrauličkog proračuna. Priključak treba da je 30cm iznad ulične cijevi. Pad kanalizacionih cijevi je različit zavisno od prečnika a najveći 5%. Priključiti se na revizioni silaz na ulici. Tehnički uslovi priključenja predmetnog objekta na gradsku hidrotehničku mrežu prema uslovima DOO Vodovod " Bistrica" iz Bijelog Polja broj 1165 od 31.07.2023.godine, koji su sastavni dio ovih uslova. Hidrotehničke instalacije projektovati prema važećim tehničkim propisima i standardima.
17.3.	**Uslovi priključenja na saobraćajnu infrastrukturu**

	Svakoj parceli je obezbijeđen pristup sa javne površine. Objekte priključiti na javnu saobraćajnicu u skladu sa saobraćajnom mrežom datom u planu. Objekat se priključuje na javnu saobraćajnicu Ulicu br. 10b shodno grafičkom prilogu -Plan saobraćaja - Izmjena i dopuna Detaljnog urbanističkog plana Industrijske zone i područja terminala koji je sastavni dio ovih uslova. Za stambene objekte daje se mogućnost direktnog priključka na Magistralu, do izgradnje servisnih saobraćajnica, dok je za poslovne i stambeno-poslovne objekte neophodna saglasnost Uprave za saobraćaj, a što je sadržano u tekstualnom dijelu predmetnog plana.
17.4.	**Ostali infrastrukturni uslovi**
	Mjesto, način i uslovi priključenja objekta na telekomunikacionu infrastrukturnu mrežu: Priključak novih objekata na TK infrastrukturu predviđen je iz samostojećih koncentracionih ormana ili direktno do TK ormana postavljenih u samom objektu. Priključak izvesti kroz prethodno položene PVC cijevi 110mm, odnosno PE cijevi prečnika 40mm do objekata. Unutrašnju telekomunikacionu instalaciju izvoditi u svemu prema Uputstvu o izradi telefonskih instalacija i uvoda - ZJPTT i važećih propisa i standarda iz ove oblasti. Spoljni priključni kablovi kao i veza sa postojećom najbližom telekomunikacionom infrastrukturom biće data posebnim uslovima Preduzeća CG Telekom. Prilikom izrade tehničke dokumentacije potrebno je poštovati propise koji se odnose na zaštitu i izgradnju elektronske komunikacione infrastrukture i elektronskih komunikacionih mreža, odnosno Zakona o elektronskim komunikacijama ("Sl.list CG", br.40/13, 56/13, 2/17 i 49/19) i ostalih propisa koji su doneseni na osnovu njega. Takođe koristiti sledeće sajtove: -sajt na kome se nalaze relevantni propisi u skladu sa kojim se obavlja izrada tehničke dokumentacije http://www.ekip.me/regulativa/; -sajt na kome Agencija objavljuje podatke o postojećem stanju elaktronske komunikacione infrastrukture http://ekinfrastruktura.ekip.me/ekip.me kao i -adresu web portala http://ekinfrastruktura.ekip.me/ekip/login.isp preko koga sve zainteresovane strane od Agencije za telekomunikacije i poštansku djelatnost mogu da zatraže otvaranje korisničkog naloga, kako bi pristupili georeferentnoj bazi podataka elektronske komunikacione infrastrukture. **Uslovi za kablovske distributivne sisteme RTV programa:** Priključak objekata na KDS izvesti podzemnim optičkim ili koaksialnim kablom ostavljenog kroz odgovarajuću PVC cijev do unutrašnjeg priključka (KDS distributivni orman ili direktan priključak za individualni objekat).
18	**POTREBA IZRADE GEODETSKIH, GEOLOŠKIH (GEOTEHNIČKIH, INŽENJERSKO-GEOLOŠKIH, HIDROGEOLOŠKIH, GEOMEHANIČKIH I SEIZMIČKIH) PODLOGA, KAO I VRŠENJA GEOTEHNIČKIH ISTRAŽNIH RADOVA I DRUGIH ISPITIVANJA**

Potrebe za geološkim, hidrološkim, geodetskim ispitivanjima:

Svi objekti moraju biti izgrađeni prema važećim propisima i u skladu sa geomehaničkim ispitivanjima u zoni građenja.

Meteorološki podaci:
Područje opštine Bijelo Polje ima umereno kontinentalnu klimu u prostornom dolinskom dijelu. Dolinski dio karakteriše umereno topla i vlažna klima sa toplim ljetima. Srednja godišnja temperatura iznosi 9,4 C. Najtopliji mjesec je jul sa srednjom temperaturom 19,1 C, a najhladniji mjesec je januar sa temperaturom -0,9 C. Srednja godišnja vrednost insolacije je 1 635,3 časova, srednji mjesečni maksimum je u julu mjesecu i iznosi 228,4 časova, a minimum je u decembru sa 39 časova.
Veći dio područja odlikuje se modifikovanim fluviometrijskim režimom padavina, pri čemu se maksimalne količine izlučuju u kasnoj jeseni i u prvom dijlu zime (oktobar-januar), a minimalne tokom ljeta (jun-avgust). Za područje opštine Bijelo Polje, obimnije snežne padavine karakteristične su od sredine novembra, a najintenzivnije su u razdoblju decembar-mart.
Snežni pokrivač traje oko 5 meseci. Srednja godišnja suma padavina je 920mm. Srednja mjesečna suma padavina najveća je u novembru i iznosi 112,8mm, a najmanja u avgustu 55,1mm. Na osnovu podataka mjernih stanica može se konstatovati da se relativna vlažnost vazduha u Bijelom Polju nalazi u granicama umjerene povišenosti. Relativna vlažnost vazduha je veća zimi nego ljeti. Na planinama ljeti raste sa visinom. Srednja godišnja vrijednost vlažnosti je 77,3%, maksimum je u decembru 84,1%, dok je minimum u julu 72,6%.
U Bijelom Polju su izrazitije zastupljeni vjetrovi iz jugozapadnog, jugoistočnog i sjeveroistočnog pravca jer se tim pravcima pruža dolina Lima i njene pritoke s jedne i bjelopoljska kotlina sa druge strane. U vrijeme duvanja zapadnih i sjeverozapadnih vjetrova ima dosta padavina, a za vrijeme juga temperature vazduha rastu.

19	**POTREBA IZRADE URBANISTIČKOG PROJEKTA**
	/

20	**ZA ZGRADE URBANISTIČKO-TEHNIČKI USLOVI SADRŽE I URBANISTIČKE PARAMETRE**	
	Oznaka urbanističke parcele	UP 326
	Površina urbanističke parcele	816,15 m2
	Maksimalni indeks zauzetosti	0,3
	Maksimalni indeks izgrađenosti	0,61
	Bruto građevinska površina objekata (max BGP)	500m2
	Maksimalna spratnost objekata	Su+P+1+Pk

	Maksimalna visinska kota objekta	nije data planom.
	U obračun urbanističkih parametara ulaze svi postojeći (bilo da su u službenoj evidenciji ili ne) i novoplanirani objekat koji se nalaze na urbanističkoj parceli. Maksimalna spratnost objekata je do tri nadzemne etaže, uz mogućnost izgradnje suterenske odnosno podrumske etaže. Ukoliko se u podrumskim odnosno suterenskim etažama organizuje parkiranje ili pomoćne prostorije (tehničke prostorije, kotlarnica i sl.) iste ne ulaze u obračun indeksa izgrađenosti parcele. Formiranje podkrovne etaže je sa nadzidkom h=1,2m. Najveća visina etaže za obračun visine građevine, merena između gornjih kota međuetažnih konstrukcija iznosi: - za garaže i tehničke prostorije do 3,0 m; - za stambene etaže do 3,5 m; - za poslovne etaže do 4,5 m; - izuzetno za osiguranje prolaza za pristup interventnih i dostavnih vozila, najveća visina prizemne etaže na mestu prolaza iznosi 4,5 m. Kotu poda prizemlja objekta postaviti u skladu sa nivelacijom saobraćajnice u kontaktu, kotama postojećih susednih objekata, kao i kotama terena u neposrednom okruženju. Maksimalna kota prizemlja objekta u odnosu na saobraćajnicu odnosno okolni teren može biti 90cm.	
	Parametri za parkiranje odnosno garažiranje vozila	Parkiranje i garažiranje je planirano u okviru parcele. Garaže i drugi pomoćni objekti mogu se graditi kao drugi isključivo prizemni objekat na parceli pri čemu se ne smiju prekoračiti parametri gradnje zadati za čitavu parcelu. Uslovi za izgradnju garaža: Opšti uslovi građenja i smeštaja garaža / garažnih građevina koji se moraju poštovati prilikom izrade projekata su: garaža mora imati osiguran pristup sa ulice nižeg i/ili višeg ranga; dozvoljava se gradnja garaže kao montažne građevine, a način građenja nije ograničen; građevina mora osiguravati zaštitu od buke i svetlosti u odnosu na susedne stambene površine i građevine; prilikom dimenzioniranja parkirnih mesta potrebno je svako parkirno mesto proširiti za 0,3 m na strani gde se uz parkirno mesto nalazi zid ili stub; treba poštovati sve važeće standarde i tehničke propise i norme koji definišu ovu oblast. Parkiranje: zadovoljiti normativ - 1parking mesto na 1 stan.
	Smjernice za oblikovanje i materijalizaciju, posebno u odnosu na ambijentalna svojstva područja	Izgradnju objekta projektovati u duhu i skladu sa postojećim objektima i u skladu sa ambijentom, kao i u skladu sa tehničkim

		propisima, normativima i standardima za projektovanje ove vrste objekata. U izgradnji objekata treba koristiti elemente tradicionalne arhitekture tog podneblja ukomponovane na savremen način, prirodne materijale i dr. Fasade objekata su predviđeni od kvalitetnog i trajnog materijala i kvalitetno izvedeni. Projektovati kose krovne ravni propisanog nagiba za ovo podneblje uz korišćenje elemenata tradicionalne arhitekture i prirodne materijale ukomponovane na savremen način. Krovni pokrivači su predviđeni od kvalitetnog i trajnog materijala i kvalitetno izvedeni. Za sve objekte se preporučuju kosi krovovi, dvovodni ili četvorovodni, a kod komplikovanijih objekata i kombinovani, nagib krovnih ravni je u funkciji odabranog krovnog pokrivača. Krovni pokrivač je crep, tegola, lim ili neki drugi kvalitetan materijal.
	Uslovi za unapređenje energetske efikasnosti	Održivoj potrošnji energije treba dati prioritet racionalnim planiranjem potrošnje, te implementacijom mjera energetske efikasnosti u sve segmente energetskog sistema. Održiva gradnja je svakako jedan od značajnijih segmenata održivog razvoja koji uključuje: -Upotrebu građevinskih materijala koji nisu štetni po životnu sredinu -Energetsku efikasnost zgrada -Upravljanje otpadom nastalim prilikom izgradnje ili rušenja objekata U cilju energetske i ekološki održive izgradnje objekata treba težiti : -Smanjenju gubitaka toplote iz objekta poboljšanjem toplotne zaštite spoljnih elemenata i povoljnim odnosom osnove i volumena zgrade -Povećanju toplotnih dobitaka u objektu povoljnom orijentacijom zgrade i korišćenjem sunčeve energije -Korišćenju obnovljivih izvora energije u zgradama (biomasa, sunce, vjetar itd) -Povećanju energetske efikasnosti termoenergetskih sistema. U cilju racionalnog korišćenja energije treba iskoristiti sve mogućnosti smanjenja korišćenja energije u objektima. Pri izgradnji objekata koristiti savremene termoizolacione materijale, kako bi se smanjila potrošnja toplotne energije.

		-Predvidjeti mogućnost korišćenja solarne energije. -Kao sistem protiv preterane insolacije korititi održive sisteme (zasenu škurama, gradjevinskim elementima, zelenilom i sl.) kako bi se smanjila potrošnja energije za veštačku klimatizaciju. -Pri proračunu koeficijenta prolaza toplote objekata uzeti vrednosti za 20-25% niže od maksimalnih dozvoljenih vrijednosti za ovu klimatsku zonu. -Drvoredima i gustim zasadima smanjiti uticaj vjetra i obezbjediti neophodnu zasjenu u ljetnjim mjesecima. Kod gradnje novih objekata važno je već u fazi idejnog rešenja u saradnji sa projektantom predvideti sve što je potrebno da se dobije kvalitetna i optimalna energetski efikasna zgrada. Zato je potrebno: -Analizirati lokaciju, orjentaciju i oblik kuće -Primeniti visoki nivo toplotne izolacije kompletnog spoljnjeg omotača objekta i izbegavati toplotne mostove. U cilju racionalnog korišćenja energije treba iskoristiti sve mogućnosti smanjenja korišćenja energije u objektima. Pri izgradnji objekata koristiti savremene termoizolacione materijale, kako bi se smanjila potrošnja toplotne energije -Iskoristiti toplotne dobitke od sunca i zaštititi se od preteranog osunčanja. Kao sisitem protiv preterane insolacije korititi održive sisteme (zasenu škurama, građevinskim elementima, zelenilom i sl) kako bi se smanjila potrošnja energije za veštačku klimatizaciju. Drvoredima i gustim zasadima smanjiti uticaj vetra i obezbediti neophodnu zasenu u letnjim mesecima -Rashladno opterećenje treba smanjiti putem mera projektovanja pasivnih kuća. To može uključiti izolovane površine, zaštitu od sunca putem npr. brisoleja, konzolne strukture, ozelenjene nadstrešnice ili njihove kombinacije -Pri proračunu koeficijenta prolaza toplote objekata uzeti vrijednosti za 20-25% niže od maksimalnih dozvoljenih vrednosti za ovu klimatsku zonu -Niskoenergetske tehnologije za grejanje i hlađenje se trebaju uzeti u obzir gde god je to moguće -Kad god je to moguće, višak toplote iz drugih procesa će se koristiti za predgrejavanje tople

		vode za hotel, vile i dr. -Održivost fotovoltaičnih ćelija treba ispitati u svrhu snabdevanja niskonaponskom strujom za rasvetu naselja, kao i druge mogućnosti, poput punjenja električnih vozila.
21	**DOSTAVLJENO:** - Podnosiocu zahtjeva - U spise predmeta - Arhivi.	
22	**OBRAĐIVAČI URBANISTIČO-TEHNIČKIH USLOVA:**	**Dobrila Bugarin**
		DBugarin
23	**OVLAŠĆENO SLUŽBENO LICE:**	**Haris Šahman**
24	**M.P.**	**potpis ovlašćenog službenog lica** Šahman Haris
25	**PRILOZI**	
	- Grafički prilozi iz planskog dokumenta - Tehnički uslovi u skladu sa posebnim propisom - List nepokretnosti i kopija katastarskog plana	1. Uslovi vodovoda za izradu tehničke dokumentacije br.1165 od 31.07.2023. godine izdati od strane DOO Vodovod "Bistrica" iz Bijelog Polja.

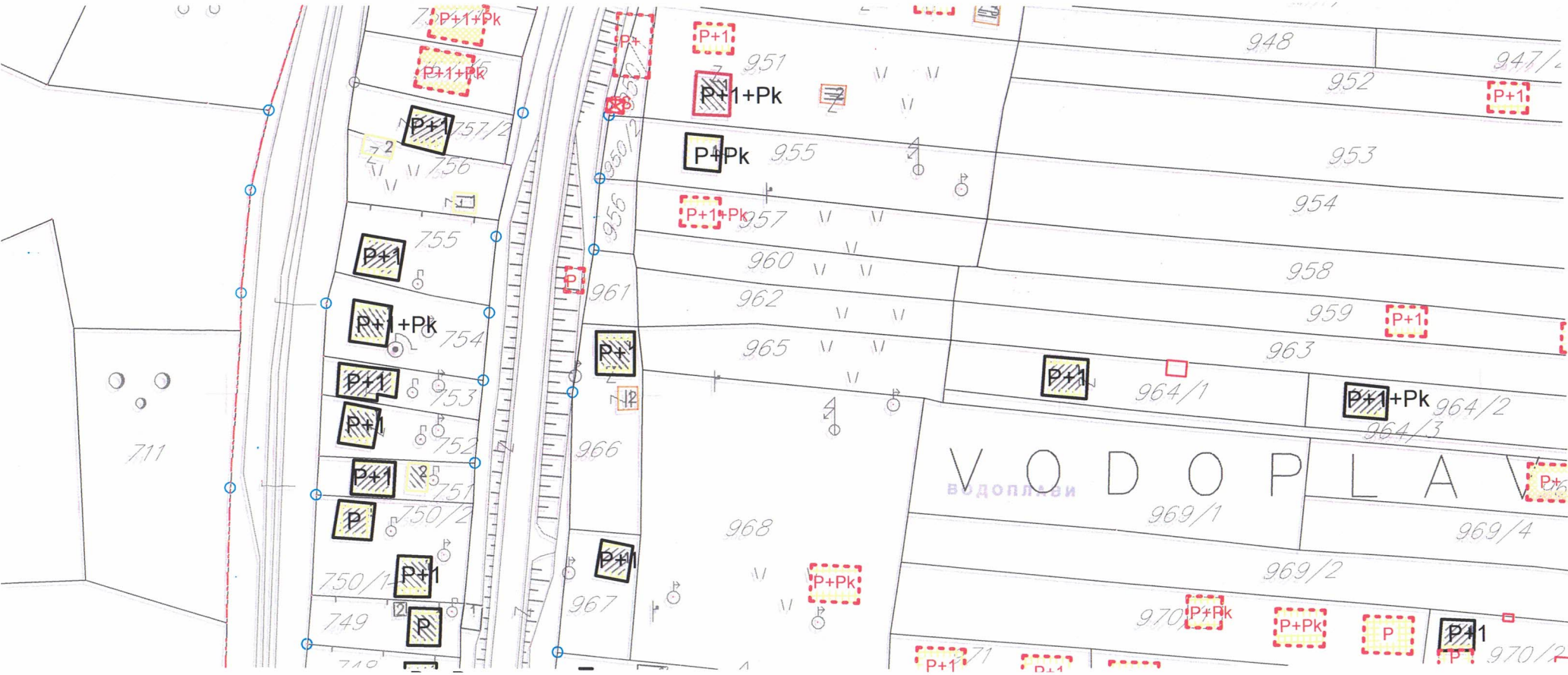

Crna Gora
Sekretarijat za planiranje prostora
Glavni grad Podgorica

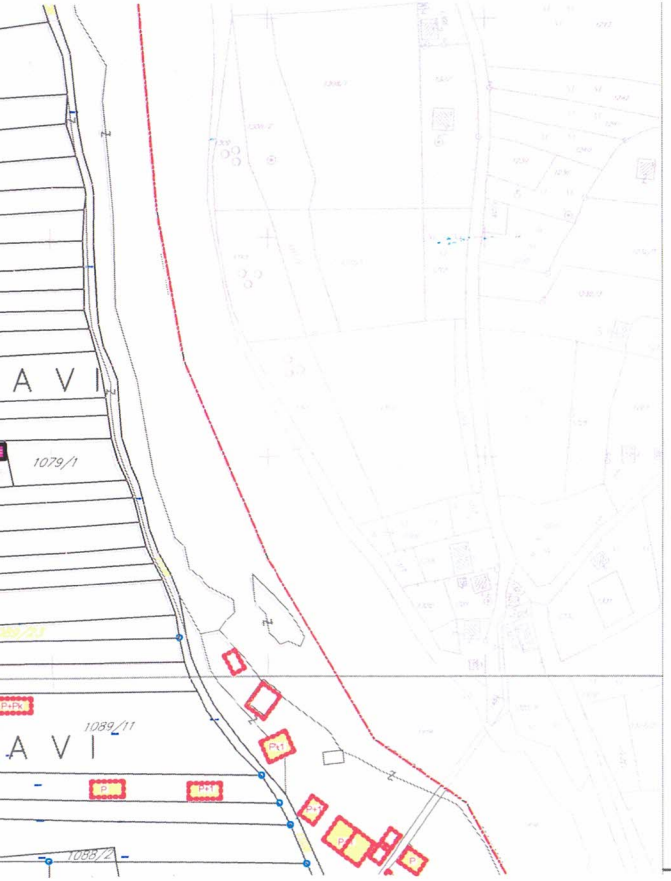

STANOVANJE

porodično stanovanje

stanovanje sa delatnostima

CENTRALNE DELATNOSTI

usluge, trgovina, ugostiteljstvo

poslovanje

benzinska stanica

OBJEKTI U FUNKCIJI
POSLOVNO - PROIZVODNIH KOMPLEKSA

JAVNI OBJEKTI

objekti u funkciji željeznice

autobuska stanica

pošta

TURIZAM

hotel

KOMUNALNA INFRASTRUKTURA

objekti elektroenergetske infrastrukture

Pomoćni objekti

Objekti u izgradnji

Objekti koji nisu u funkciji

P+1 Spratnost objekata

Objekti evidentirani na terenu,
a kojih nema na podlozi

granica izmena i dopuna DUP-a

ANALIZA POSTOJEĆEG STANJA

/fizičke strukture/

R 1: 1000 list br.6.2

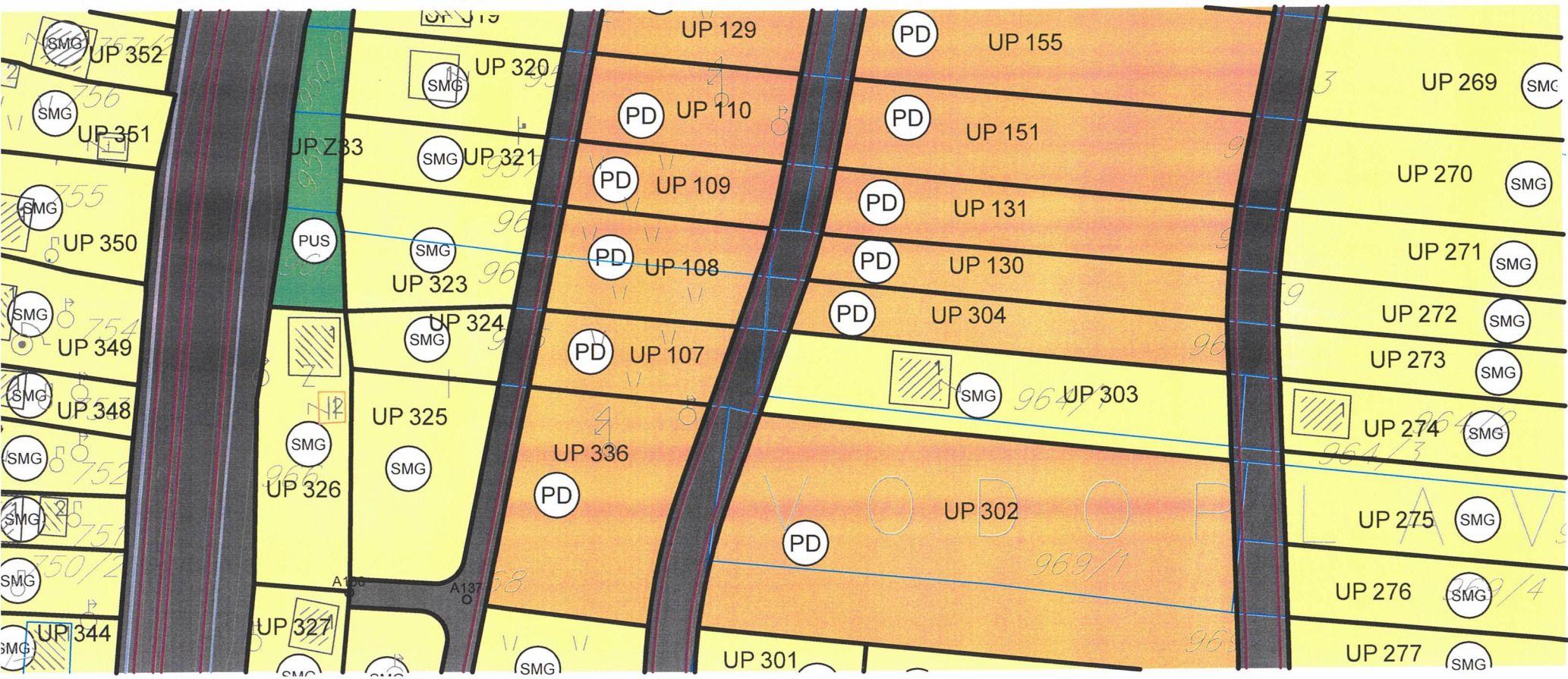

Crna Gora • Opština Bijelo Polje • Sekretarijat za planiranje i uređenje prostora • BIJELO POLJE

LEGENDA:

POVRŠINE ZA STANOVANJE

- Površine za stanovanje male gustine

- POVRŠINE ZA CENTRALNE DELATNOSTI
- POVRŠINE ZA INDUSTRIJU I PROIZVODNJU
- POVRŠINE ZA MEŠOVITE NAMENE

POLJOPRIVREDNE POVRŠINE

- Drugo poljoprivredno zemljište

POVRŠINE ZA PEJZAŽNO UREĐENJE

- Površine javne namene
- Površine specijalne namene
- POVRŠINSKE VODE

POVRŠINE OSTALE I KOMUNALNE INFRASTRUKTURE I OBJEKATA

- Objekti hidrotehničke infrastrukture
- Objekti elektroenergetske infrastrukture
- Objekti telekomunikacione infrastrukture

POVRŠINE SAOBRAĆAJNE INFRASTRUKTURE

- Drumski saobraćaj
- Železnički saobraćaj
- Autobuska stanica
- Javni parking
- Most

- POVRŠINA ZA GROBLJE
- POVRŠINA ZA VERSKE OBJEKTE
- POVRŠINE ZA OBRADU, SANACIJU I SKLADIŠTENJE OTPADA

PARCELACIJA

- Granica urbanističke parcele
- Granica urbanističke zone

UP 575 Oznaka urbanističke parcele

UP Z46 Oznaka urbanističke parcele zelenih površina

B Oznaka urbanističke zone

- Zona zaštite dalekovoda
- granica izmena i dopuna DUP-a

PLAN NAMENE POVRŠINA

R 1: 1000 list br.1.2

Investitor Opština Bijelo Polje

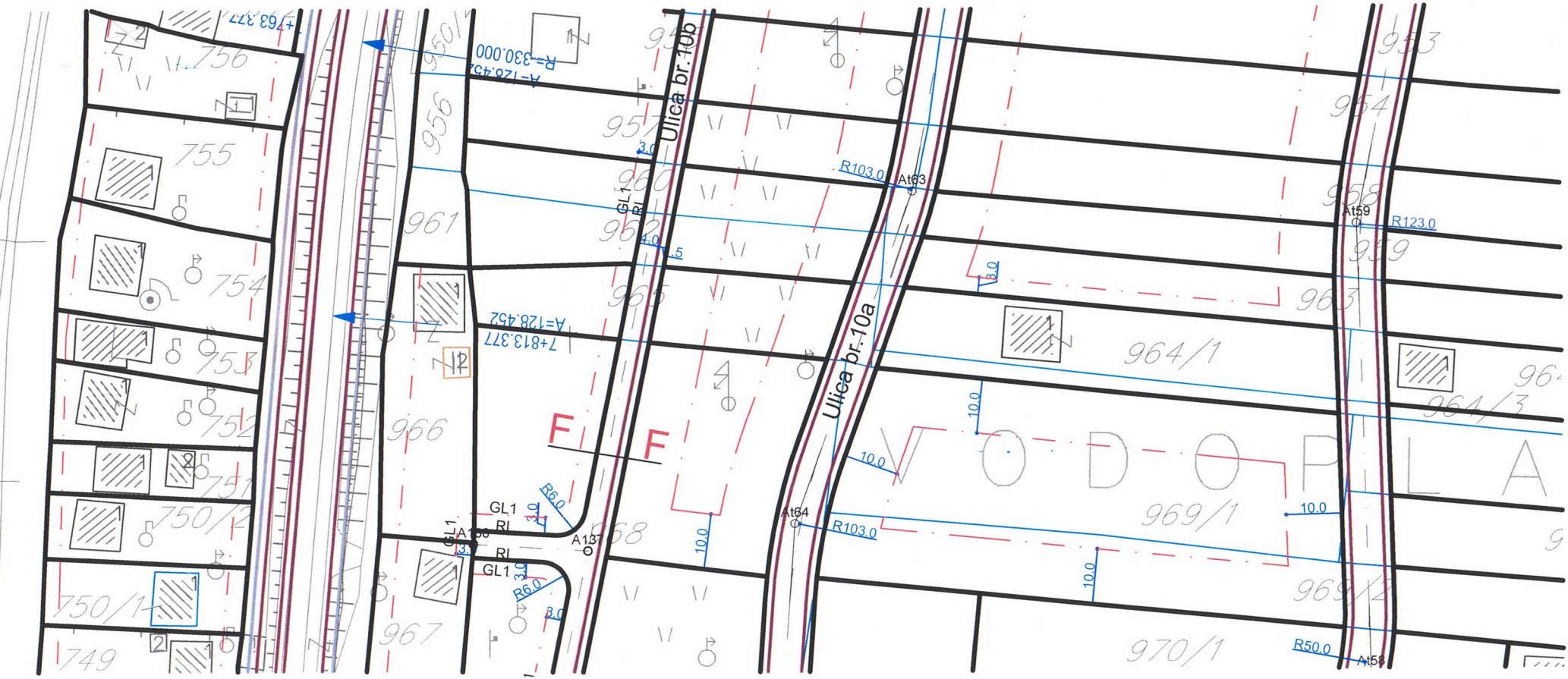

Crna Gora
Opština Bijelo Polje
Sekretarijat za planiranje prostora
BIJELO POLJE

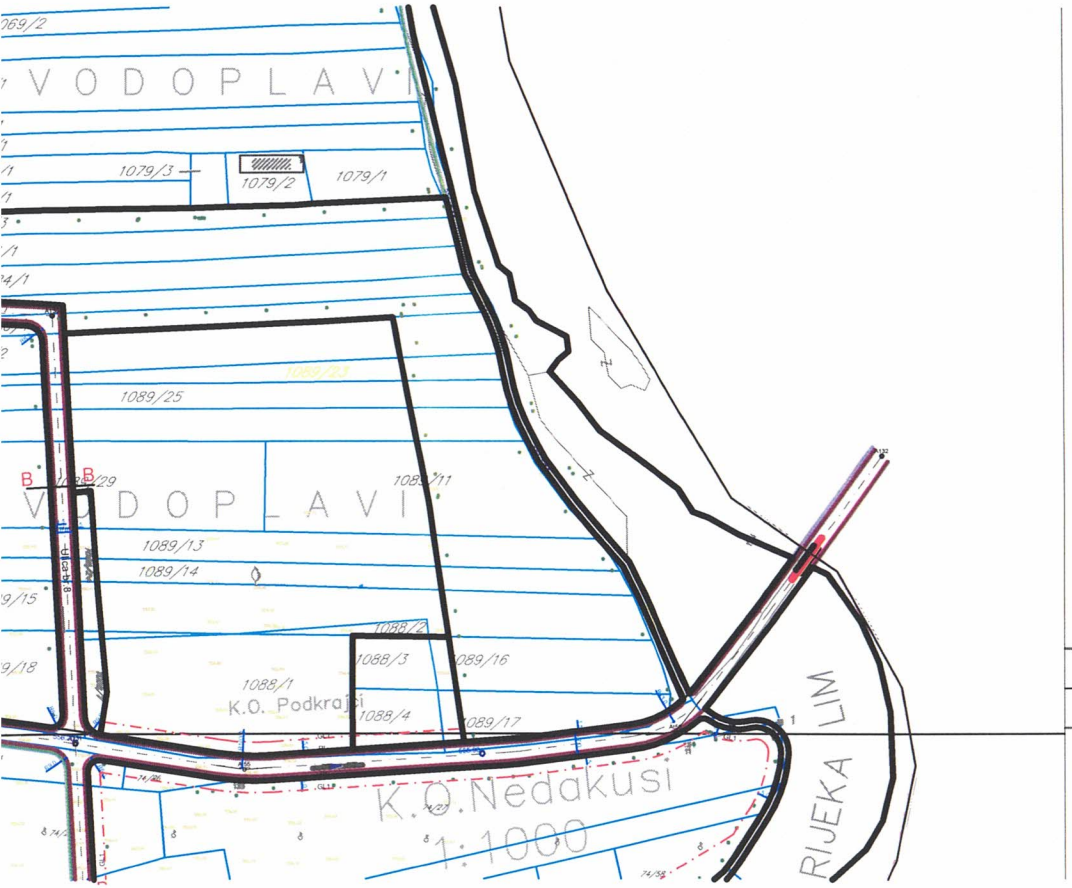

Ulice u naselju (kolovoz,trotoari i parkinzi)

Kolsko-pešačke površine

Most

Autobuska stanica

ELEMENTI SAOBRAĆAJNICA

Osovina saobraćajnice

Tangenta osovine saobraćajnice

Oznaka mesta priključka

Oznaka preseka tangenata

A A Oznaka preseka saobraćajnica

Ulica br.1 Naziv saobraćajnice

Javni parking

Linearno zelenilo

GL1 Građevinska linija GL1

BL Regulaciona linija

granica izmena i dopuna DUP-a

PLAN SAOBRAĆAJA, NIVELACIJE I REGULACIJE

R 1: 1000 list br.2.2

Investitor: Opština Bijelo Polje

Obrađivač: URBANPROJEKT- PREDUZEĆE ZA KONSALTING, URBANIZAM, PROJEKTOVANJE I INŽENJERING

SKUPŠTINA OPŠTINE BIJELO POLJE
ODLUKA O DONOŠENJU IZMJENA I DOPUNA
DUP-a INDUSTRIJSKE ZONE I PODRUČJA TERMINALA
BR. 02-12207 od 30.12.2016.

Izrada planske dokumentacije: "URBANPROJEKT" AD-ČAČAK
Direktor:
ANDREJA ANDRIĆ, dipl.ing.građ.

Odgovorni planer: ZORICA SRETENOVIĆ, dipl.ing.arh.

Predsjednik DŽEMAL LJUŠKOVIĆ

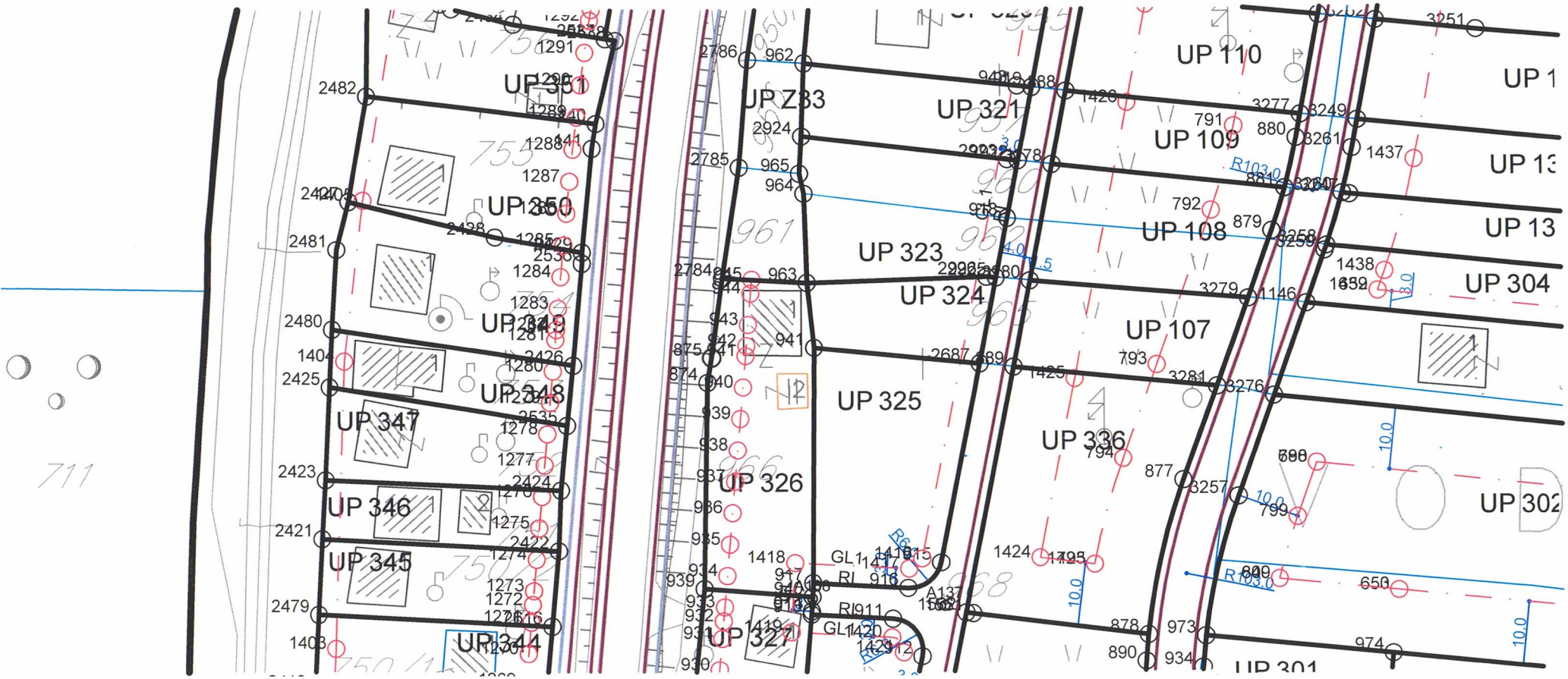

Crna Gora - Opština Bijelo Polje
Sekretarijat za planiranje prostora i urbanizam

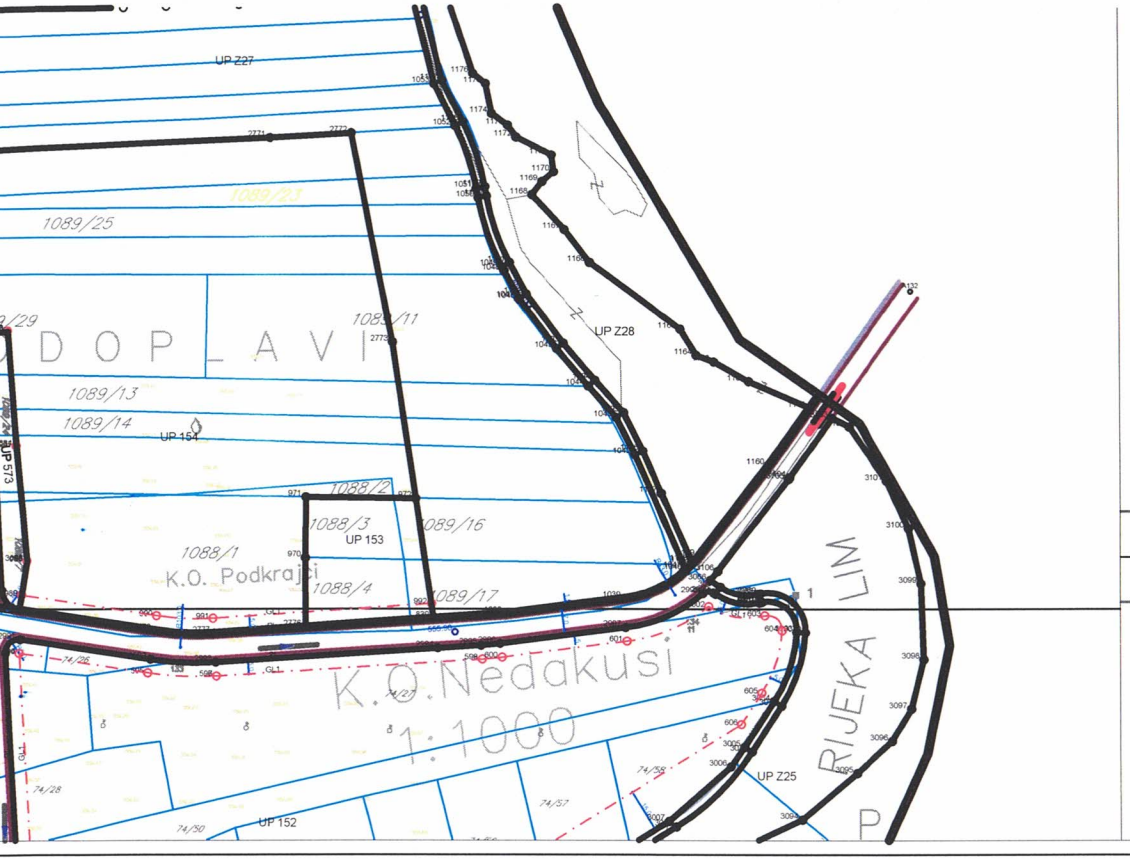

PARCELACIJA

Granica urbanističke parcele

Granica urbanističke zone

Građevinska linija GL1

Regulaciona linija

UP 575 Oznaka urbanističke parcele

UP Z46 Oznaka urbanističke parcele zelenih površina

B Oznaka urbanističke zone

granica izmena i dopuna DUP-a

PLAN PARCELACIJE, REGULACIJE I UTU

R 1: 1000 list br.3.2.

Investitor: Opština Bijelo Polje

Obrađivač: URBANPROJEKT- PREDUZEĆE ZA KONSALTING, URBANIZAM, PROJEKTOVANJE I INŽENJERING

SKUPŠTINA OPŠTINE BIJELO POLJE
ODLUKA O DONOŠENJU IZMJENA I DOPUNA
DUP-a INDUSTRIJSKE ZONE I PODRUČJA TERMINALA
BR. 02-12207 od 30.12.2016.

Izrada planske dokumentacije:	"URBANPROJEKT" AD-ČAČAK Direktor: ANDREJA ANDRIĆ, dipl.ing.građ.
Odgovorni planer:	ZORICA SRETENOVIĆ, dipl.ing.arh.
Predsjednik Skupštine Opštine Bijelo Polje:	DŽEMAL LJUŠKOVIĆ
Sekretar Sekretarijata za uređenje prostora:	ALEKSANDRA BOŠKOVIĆ

50	7400768.19	4770731.40
51	7400768.77	4770736.32
52	7400769.37	4770741.23
53	7400769.99	4770746.14
54	7400770.63	4770751.05
55	7400771.28	4770755.95
56	7400771.94	4770760.86
57	7400772.29	4770763.33
58	7400772.63	4770765.78
59	7400773.32	4770770.74
60	7400774.01	4770775.69
61	7400774.70	4770780.64
62	7400775.39	4770785.59
63	7400776.08	4770790.54
64	7400776.77	4770795.50
65	7400777.46	4770800.45
66	7400778.15	4770805.40
67	7400778.84	4770810.35
68	7400779.29	4770813.56
69	7400785.54	4770607.80
70	7400785.68	4770609.22
71	7400786.19	4770614.20
72	7400786.70	4770619.17
73	7400787.21	4770624.14
74	7400787.72	4770629.12
75	7400788.23	4770634.09
76	7400788.74	4770639.07
77	7400789.24	4770644.04
78	7400789.75	4770649.01
79	7400790.26	4770653.99
80	7400790.37	4770655.05

930	7400584.33	4770054.03
931	7400584.95	4770059.03
932	7400585.18	4770061.80
933	7400585.37	4770064.01
934	7400585.79	4770068.99
935	7400586.21	4770073.98
936	7400586.63	4770078.96
937	7400587.05	4770083.94
938	7400587.47	4770088.92
939	7400587.89	4770093.91
940	7400588.31	4770098.89
941	7400588.73	4770103.87
942	7400588.87	4770105.49
943	7400589.16	4770108.84
944	7400589.58	4770113.80
945	7400589.77	4770115.99
946	7400493.94	4769708.70
947	7400494.30	4769709.51
948	7400496.37	4769714.06
949	7400498.44	4769718.61
950	7400500.51	4769723.16
951	7400502.58	4769727.71
952	7400504.65	4769732.26
953	7400506.72	4769736.82
954	7400508.23	4769740.13
955	7400508.79	4769741.37
956	7400510.86	4769745.92
957	7400512.93	4769750.47
958	7400515.00	4769755.02
959	7400517.07	4769759.57
960	7400519.14	4769764.13

KOORDINATE TAČAKA GRAĐEVINSKE LINIJE

Crna Gora - Opština Bijelo Polje - Sekretarijat za planiranje prostora - Bijelo Polje

UP 326

Total area: 816.60

Total perimeter: 129.92

Total number of boundaries: 1

Boundary 1:

loop type: Outer

at point X=7400582.18 Y=4770066.99 Z= 0.00

at point X=7400599.23 Y=4770065.66 Z= 0.00

at point X=7400599.35 Y=4770067.85 Z= 0.00

at point X=7400599.62 Y=4770105.19 Z= 0.00

at point X=7400598.54 Y=4770115.49 Z= 0.00

at point X=7400585.08 Y=4770116.26 Z= 0.00

at point X=7400583.35 Y=4770103.63 Z= 0.00

at point X=7400582.68 Y=4770099.69 Z= 0.00

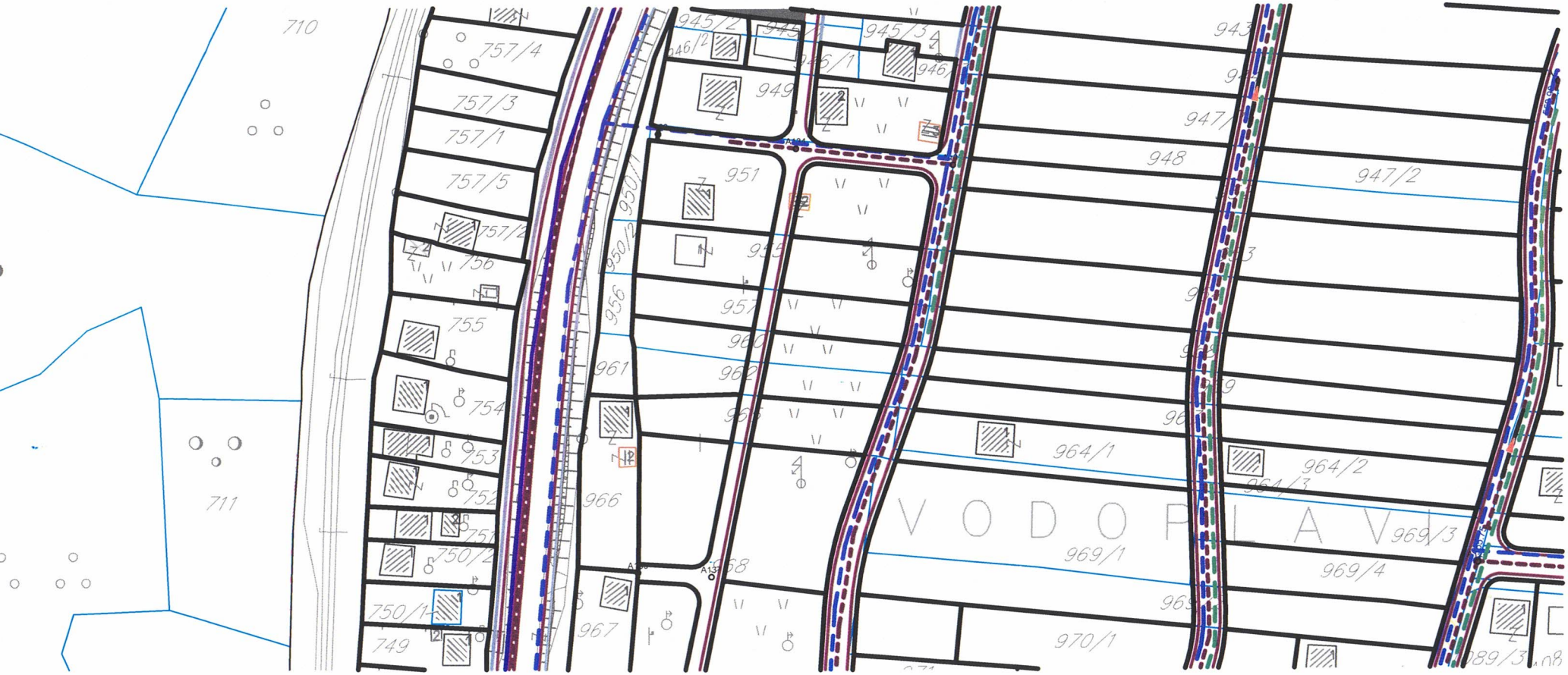

Crna Gora
Sekretarijat za planiranje prostora
Glavni grad Podgorica
Direkcija za urbanizam

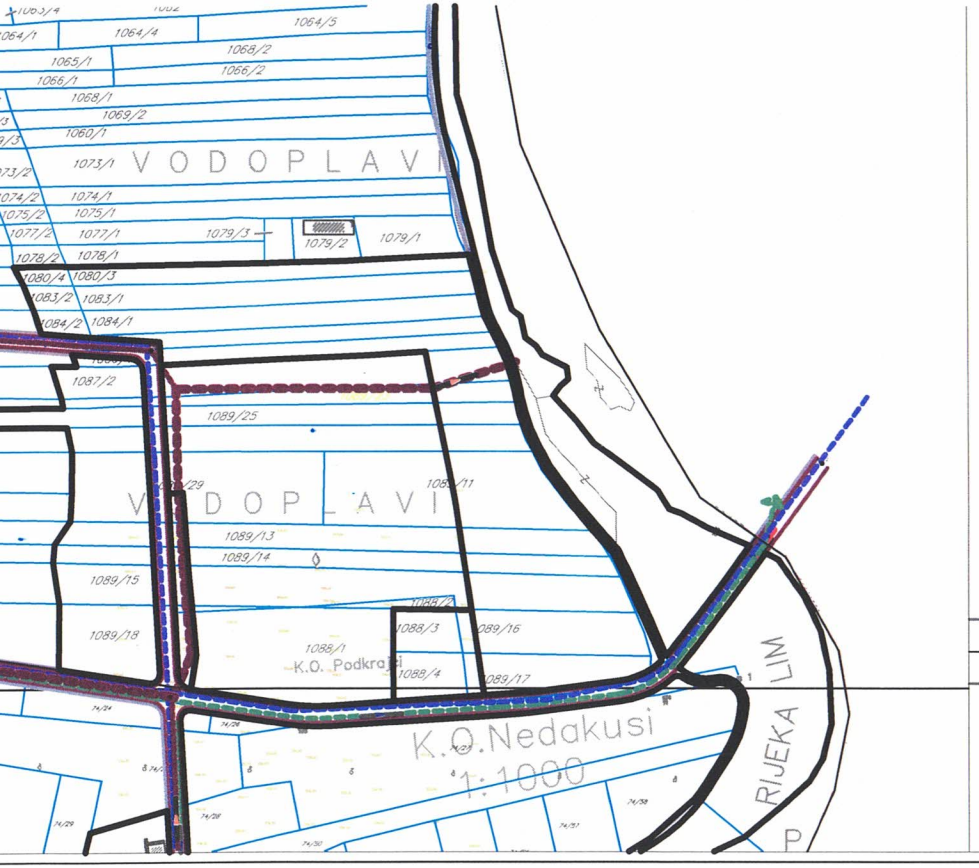

LEGENDA:

HIDROTEHNIČKA INFRASTRUKTURA - VODOSNABDEVANJE

- Ukidanje vodovoda
- Planirani vodovod

FEKALNA KANALIZACIJA

- Kanalizacioni vod
- Planirani kanalizacioni vod
- Planirani kanalizacioni vod višeg reda
- Smer odvodjenja
- Planirano reviziono okno

ATMOSFERSKA KANALIZACIJA

- Planirani kanalizacioni vod
- Smer odvodjenja

- granica izmena i dopuna DUP-a

PLAN HIDROTEHNIČKE INFRASTRUKTURE

R 1: 1000 list br.5.2.

Investitor: Opština Bijelo Polje

Obradivač: URBANPROJEKT - PROJEKTIRANJE ZA KONSALTING, URBANIZAM, PROJEKTIRANJE I INŽENJERING

SKUPŠTINA OPŠTINE BIJELO POLJE
ODLUKA O DONOŠENJU IZMJENA I DOPUNA
DUP-a INDUSTRIJSKE ZONE I PODRUČJA TERMINALA
BR. 02-12207 od 30.12.2016.

Izrada planske dokumentacije	"URBANPROJEKT" AD-ČAČAK Direktor: ANDREJA ANDRIĆ, dipl.ing.građ.
Odgovorni planer	ZORICA SRETENOVIĆ, dipl.ing.arh.
Predsjednik Skupštine Opštine Bijelo Polje	DŽEMAL LJUŠKOVIĆ
Sekretar Sekretarijata za uređenje prostora	ALEKSANDRA BOŠKOVIĆ

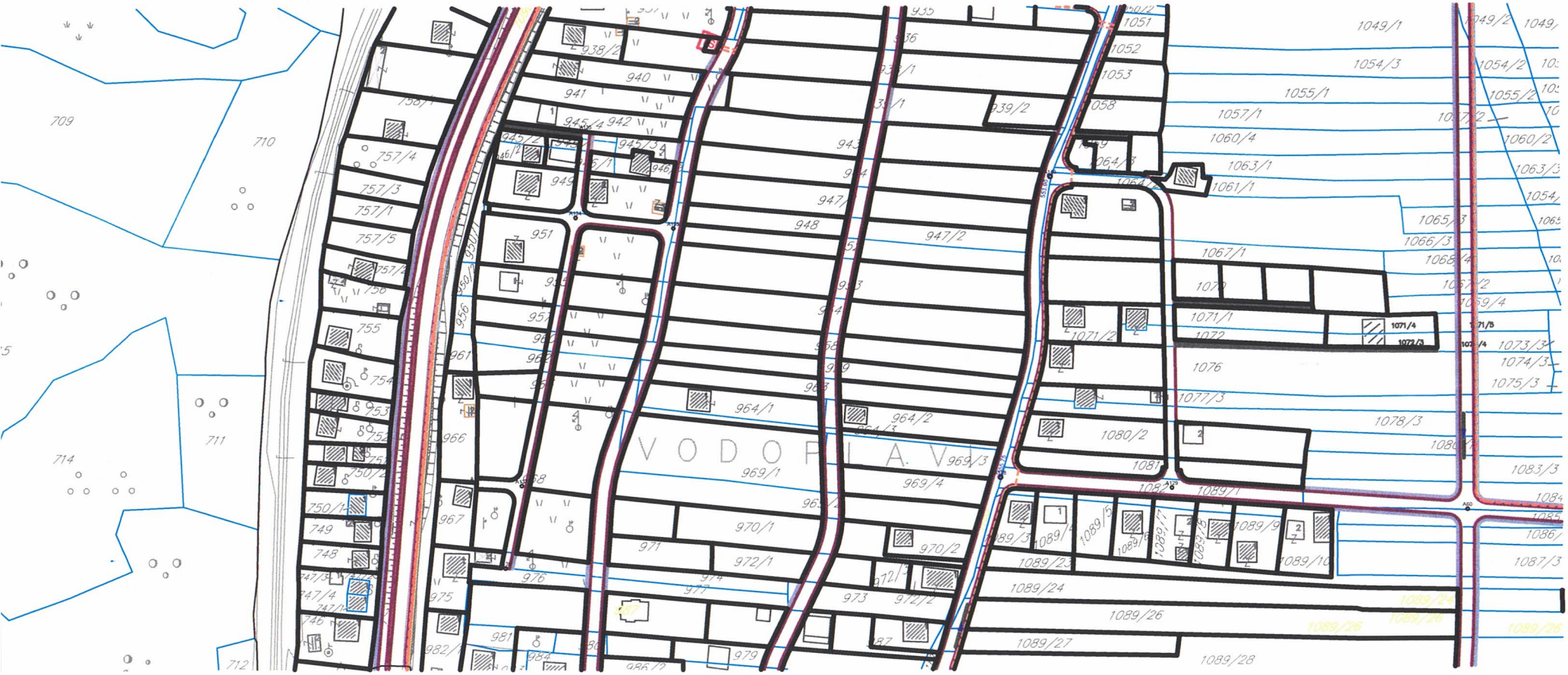

Crna Gora - Opštinska uprava Bijelo Polje - Sekretarijat za planiranje prostora - BIJELO POLJE

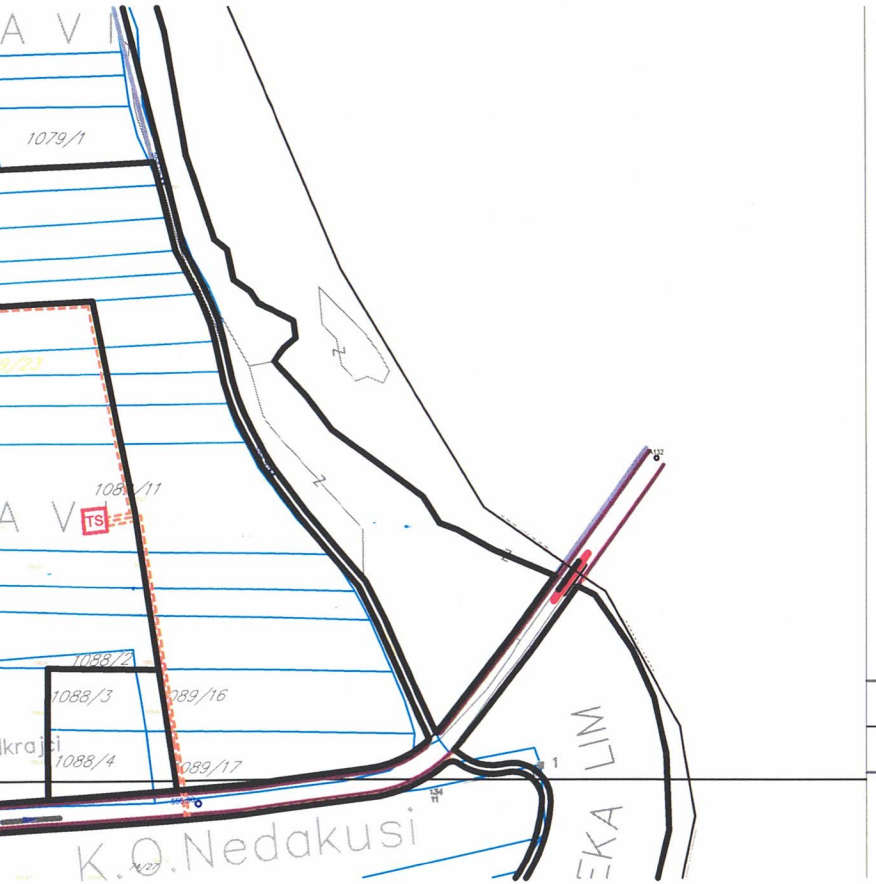

LEGENDA:

- TS — Postojeća trafo stanica
- TS — Planirana trafo stanica
- I — Rasklopno postrojenje

- Elektro vod 110kV - postojeći
- Elektro vod 110kV - planirani
- Elektro vod 110kV - ukidanje
- Elektro vod 35kV - postojeći
- Elektro vod 35kV - planirani
- Elektro vod 10kV - postojeći
- Elektro vod 10kV - planirani
- Elektro vod 10kV - ukidanje

granica izmena i dopuna DUP-a

PLAN ELEKTROENERGETSKE INFRASTRUKTURE

R 1: 1000 list br.6.2

Investitor: Opština Bijelo Polje

Obradivač: URBANPROJEKT - PREDUZEĆE ZA KONSALTING, URBANIZAM, PROJEKTOVANJE I INŽENJERING

SKUPŠTINA OPŠTINE BIJELO POLJE
ODLUKA O DONOŠENJU IZMJENA I DOPUNA
DUP-a INDUSTRIJSKE ZONE I PODRUČJA TERMINALA
BR. 02-12207 od 30.12.2016.

Izrada planske dokumentacije: "URBANPROJEKT" AD-ČAČAK

Direktor:
ANDREJA ANDRIĆ, dipl.ing.građ.

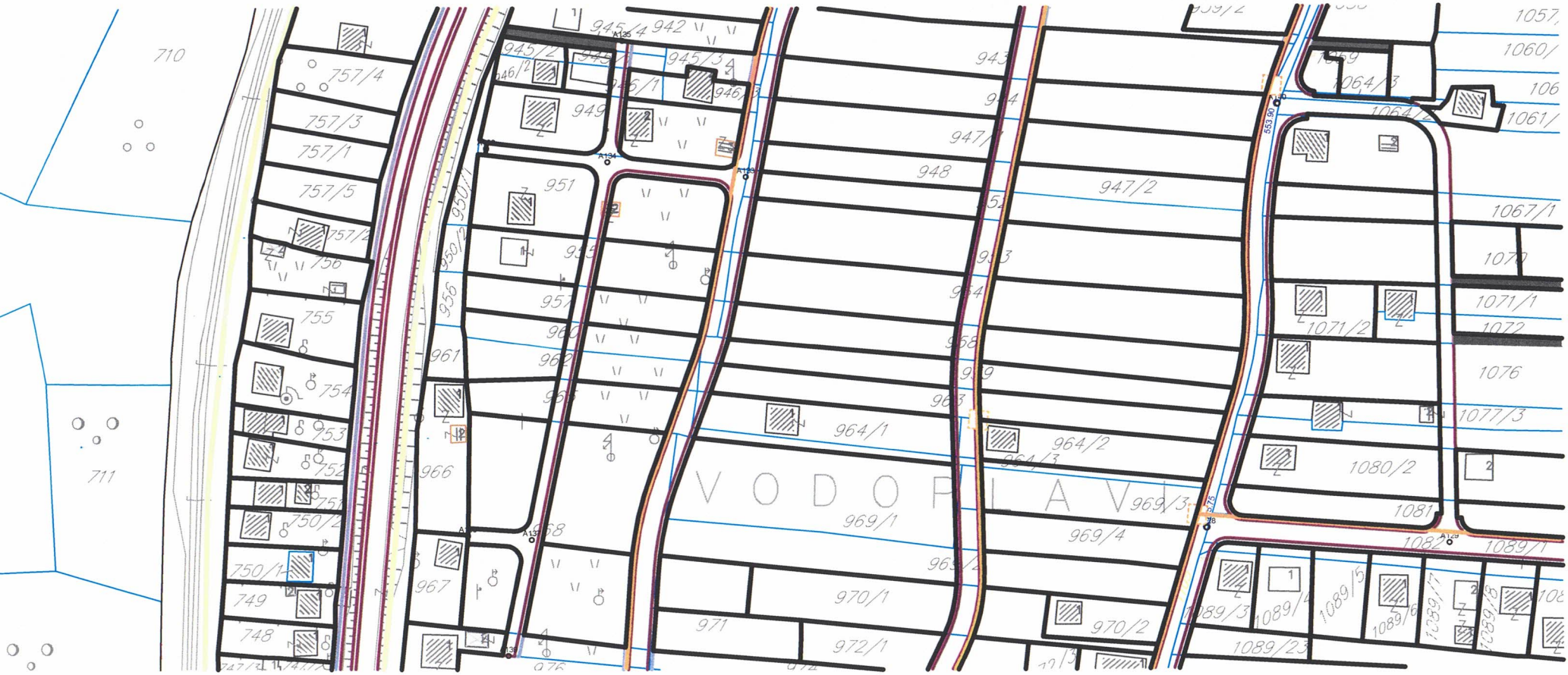

Crna Gora
Opština Bijelo Polje
Sekretarijat za planiranje i uređenje prostora
BIJELO POLJE

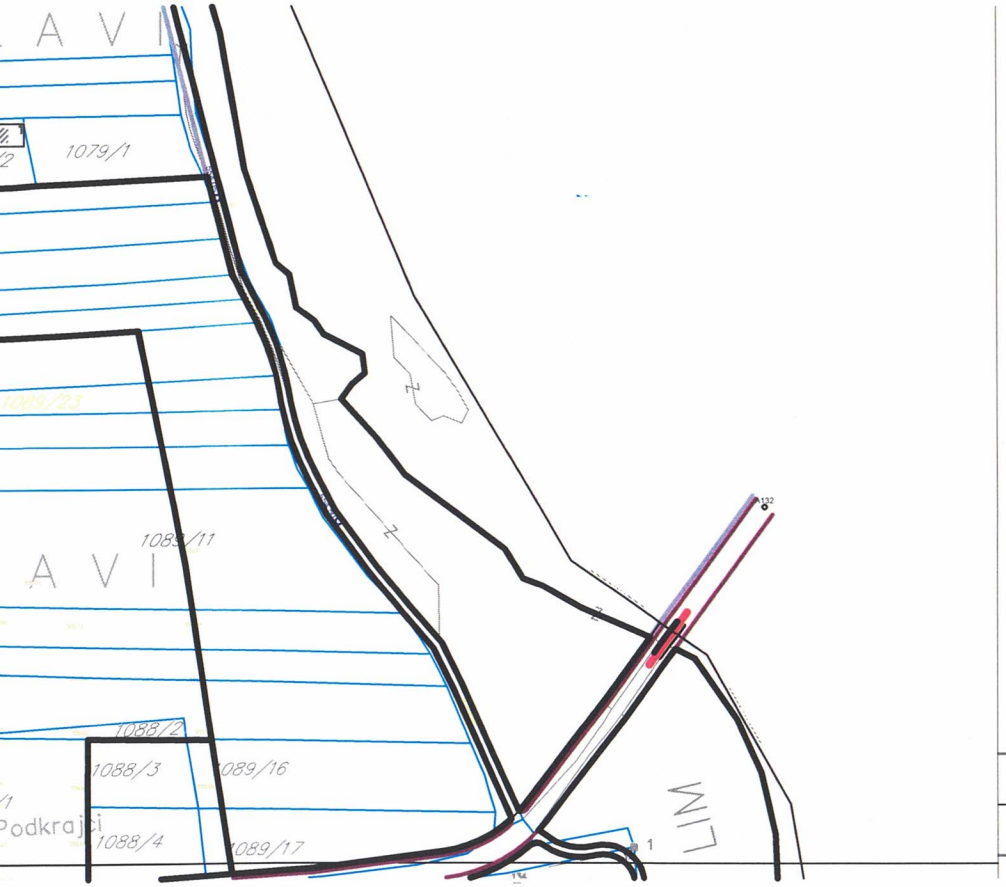

LEGENDA:

TC Postojeći elektronski komutacioni čvor (TK centrala)

Planirani TK vod nižeg reda

TK podzemni vod višeg reda - optički kabal

Planirano TK okno

granica izmena i dopuna DUP-a

PLAN TELEKOMUNIKACIONE INFRASTRUKTURE

R 1: 1000 list br.7.2

Investitor: Opština Bijelo Polje

Obrađivač: URBANPROJEKT- PREDUZEĆE ZA KONSALTING, URBANIZAM, PROJEKTOVANJE I INŽENJERING

SKUPŠTINA OPŠTINE BIJELO POLJE
ODLUKA O DONOŠENJU IZMJENA I DOPUNA

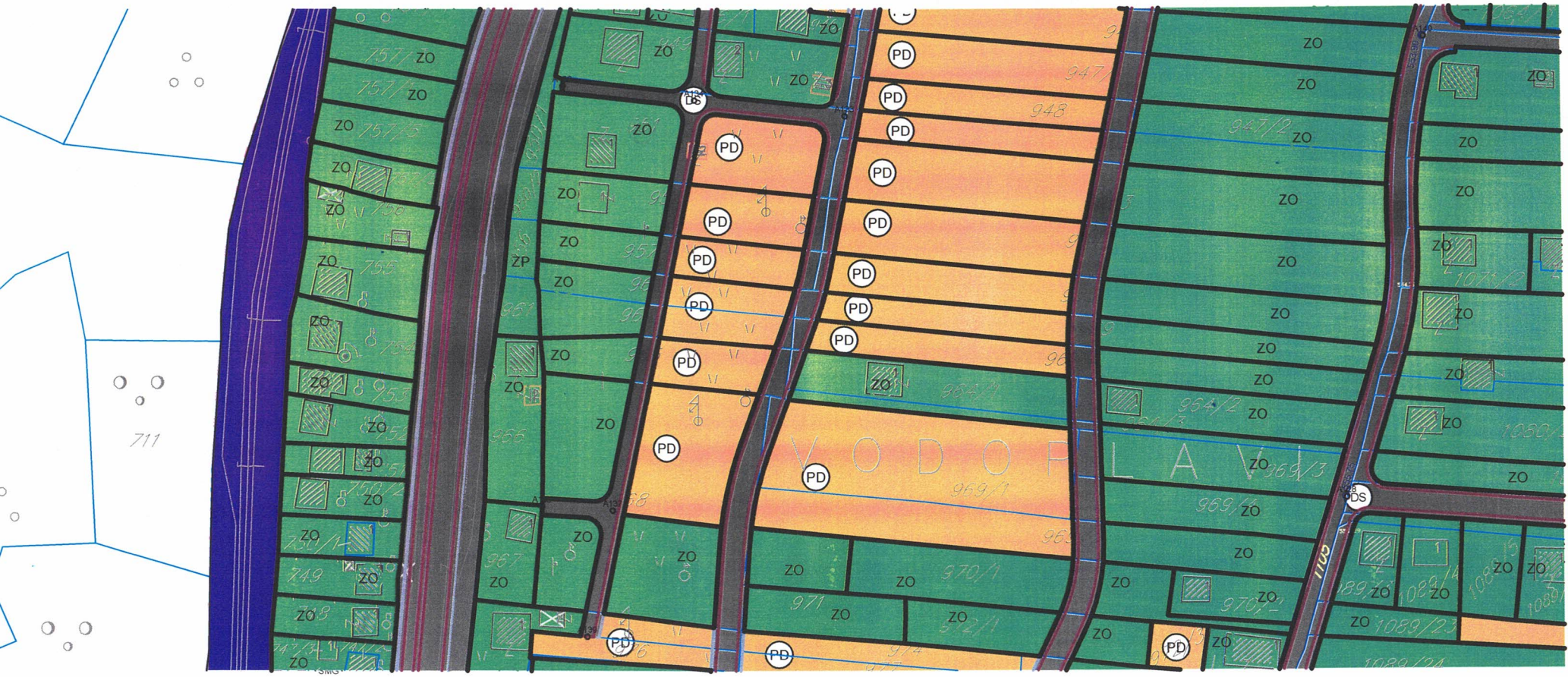

Crna Gora - Opština Bijelo Polje
Sekretarijat za planiranje prostora
BIJELO POLJE

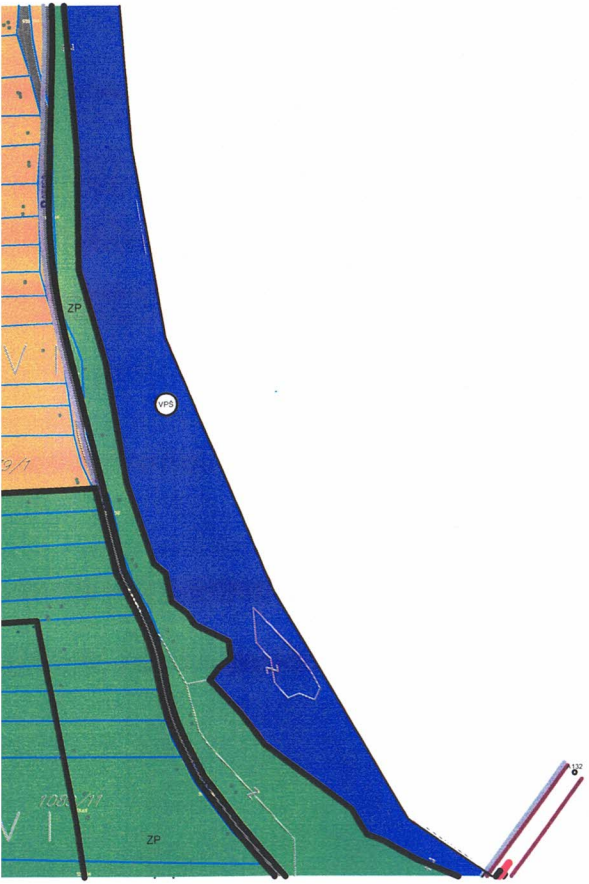

LEGENDA:

OBJEKTI PEJZAŽNE ARHITEKTURE JAVNE NAMENE

- ZUS — Zelenilo uz saobraćajnice
- Linearno zelenilo (drvored)

OBJEKTI PEJZAŽNE ARHITEKTURE OGRANIČENE NAMENE

- ZO — Zelenilo individualnih stambenih objekata
- ZVO — Zelenilo verskih objekata
- ZPO — Zelenilo poslovnih objekata

OBJEKTI PEJZAŽNE ARHITEKTURE ZA SPECIJALNE NAMENE

- ZIK — Zelenilo infrastrukture
- ZIZ — Zelenilo industrijskih zona
- GR — Groblje
- ZP — Zaštitni pojasevi
- PS — Površine za sanaciju

POLJOPRIVREDNE POVRŠINE

- PD — Drugo poljoprivredno zemljište
- VPŠ — POVRŠINSKE VODE

POVRŠINE SAOBRAĆAJNE INFRASTRUKTURE

- DS — Drumski saobraćaj
- Javni parking

- Zona zaštite dalekovoda

		POVRŠINE ZA STANOVANJE MALE GUSTINE											
		SMG - tip I											
		POSTOJEĆE STANJE					PLANIRANO STANJE						
Broj UP	Površina UP (m²)	Spratnost	P pod objektom (m²)	BRP (m²)	Iz	Ii	MAX spratnost	P pod objektom (m²)	BRP (m²)	Iz	Ii	Broj stambenih jedinica	Broj stanovnika
UP 321	416,66	P+1+Pk	/	/	/	/	Su+P+1+Pk	125,00	416,66	0,30	1,00	3	10
UP 323	676,14	/	0,00	0,00	0,00	0,00	Su+P+1+Pk	202,84	500,00	0,30	0,74	4	12
UP 324	339,74	/	0,00	0,00	0,00	0,00	Su+P+1+Pk	101,92	339,74	0,30	1,00	3	8
UP 325	836,38	/	0,00	0,00	0,00	0,00	Su+P+1+Pk	250,91	500,00	0,30	0,60	4	12
UP 326	816,15	P+1	94,98	189,96	0,12	0,23	Su+P+1+Pk	244,85	500,00	0,30	0,61	4	12
UP 327	518,25	P+1	66,83	133,66	0,13	0,26	Su+P+1+Pk	155,48	500,00	0,30	0,96	4	12
UP 328	463,65	/	0,00	0,00	0,00	0,00	Su+P+1+Pk	139,10	463,65	0,30	1,00	4	11
UP 329	651,44	P+1	121,73	243,46	0,19	0,37	Su+P+1+Pk	195,43	500,00	0,30	0,77	4	12
UP 330	565,46	Po+P	83,83	83,83	0,15	0,15	Su+P+1+Pk	169,64	500,00	0,30	0,88	4	12

Crna Gora - Opština Bijelo Polje
Sekretarijat za planiranje i uređenje prostora
BIJELO POLJE

CRNA GORA
UPRAVA ZA KATASTAR I DRŽAVNU IMOVINU
PODRUČNA JEDINICA: BIJELO POLJE
Broj: 105-917/23-167-DJ
Datum: 10.07.2023.

Katastarska opštiina: POTKRAJCI
Broj lista nepokretnosti:
Broj plana: 3
Parcele: 966/1, 966/2

KOPIJA PLANA

Razmjera 1: 2500



Ovjerava
Službeno lice:

28000000010
105-919-4185/2023

UPRAVA ZA KATASTAR I DRŽAVNU IMOVINU

CRNA GORA

PODRUČNA JEDINICA BIJELO POLJE

Broj: 105-919-4185/2023
Datum: 10.07.2023.
KO: POTKRAJCI

Na osnovu člana 173 Zakona o državnom premjeru i katastru nepokretnosti ("Sl. list RCG" br. 29/07, "Sl. list CG" br. 73/10, 032/11, 040/11, 043/15, 037/17 i 17/18), postupajući po zahtjevu OPŠTINA BIJELO POLJE, SEKRETARIJAT ZA PLANIRANJE I UREDJENJE PROSTORA BR. 06/2-332/23-248/1-46, , za potrebe , izdaje se

POSJEDOVNI LIST 9 - IZVOD

Posjednici

Matični broj - ID	Naziv - adresa i mjesto	Stvarno pravni odnos	Obim prava
	BANDA HILMO HARUN	SOPSTVENIK - POSJEDNIK	1/1

Parcele

Blok Broj Podbroj RB	Plan Skica	Potes Kultura	Klasa	Površina m^2	Prihod	SP Pripis	Primjedba
966 1	4 24	MALE LIVADE DVORIŠTE	0	227	0.00	26/2023 9/2	
966 1 1	4 24	MALE LIVADE KUĆA I ZGRADA	0	100	0.00	26/2023 9/2	
Ukupno				**327**	**0.00**		

Naplata takse je oslobođena na osnovu člana 17 Zakona o administrativnim taksama ("Sl.list CG, br. 18/19). Naplata naknade oslobođena je na osnovu člana 174 Zakona o državnom premjeru i katastru nepokretnosti ("Sl. list RCG" br. 29/07, "Sl. list CG" br. 73/10, 032/11, 040/11, 043/15, 037/17 i 17/18).

Načelnik:

Madžgalj Rajko, dipl pravnik

28000000010
105-919-4186/2023

UPRAVA ZA KATASTAR I DRŽAVNU IMOVINU

CRNA GORA

PODRUČNA JEDINICA BIJELO POLJE

Broj: 105-919-4186/2023
Datum: 10.07.2023.
KO: POTKRAJCI

Na osnovu člana 173 Zakona o državnom premjeru i katastru nepokretnosti ("Sl. list RCG" br. 29/07, "Sl. list CG" br. 73/10, 032/11, 040/11, 043/15, 037/17 i 17/18), postupajući po zahtjevu OPŠTINA BIJELO POLJE, SEKRETARIJAT ZA PLANIRANJE I UREDJENJE PROSTORA BR. 06/2-332/23-248/1-46, , za potrebe , izdaje se

POSJEDOVNI LIST 1094 - PREPIS

Posjednici

Matični broj - ID	Naziv - adresa i mjesto	Stvarno pravni odnos	Obim prava
	BANDA HILMO HAJRIZ	SOPSTVENIK - POSJEDNIK	1/1

Parcele

Blok	Broj	Podbroj RB	Plan Skica	Potes Kultura	Klasa	Površina m 2	Prihod	SP Pripis	Primjedba
966		2	4 24	MALE LIVADE NJIVA	1	551	8.26	26/2023 1094/1	
Ukupno						551	8.26		

Naplata takse je oslobođena na osnovu člana 17 Zakona o administrativnim taksama ("Sl.list CG, br. 18/19). Naplata naknade oslobođena je na osnovu člana 174 Zakona o državnom premjeru i katastru nepokretnosti ("Sl. list RCG" br. 29/07, "Sl. list CG" br. 73/10, 032/11, 040/11, 043/15, 037/17 i 17/18).

Načelnik:

Madžgalj Rajko, dipl pravnik

Crna Gora UPRAVA ZA KATASTAR I DRŽAVNU IMOVINU PODGORICA

D.o.o
VODOVOD "BISTRICA"
Bijelo Polje

Muha Dizdarevića 8, 84000 Bijelo Polje
Tel/ 050/432-239, Fax: 050/432-120,
Korisnicka služba: 050/431-006
e-mail: vodovodbp@ t-com.me
PIB: 02004011, PDV: 70/31-00424-6,
Šifra djelatnosti 41000

CKB banka: 510-2196-48, Hipotekarna banka: 520-13821-31, Atlas banka: 505-96494-37, Prva banka: 535-5787-81

OPŠTINA BIJELO POLJE
SEKRETARIJAT ZA PLANIRANJE I UREĐENJE PROSTORA
Ul. Slobode bb
84000 BIJELO POLJE

Crna Gora
Opština Bijelo Polje
Primljeno: 31. 07. 2023

Organizaciona jedinica	Jedinstveni klasifikacioni znak	Redni broj	Prilog	Vrijednost
UP-	06	332/23-	248/3	

Datum: 31.07.2023.god.
Djelovodni broj: 1165

*Na osnovu Zakona o planiranju prostora i izgradnji objekata, član 74., a rješavajući po zahtjevu **Banda Hajriza** D.O.O. Vodovod „BISTRICA", Bijelo Polje **izdaje uslove za izradu tehničke dokumentacije za izgradnju stambenog objekta na kat. parc. br. 966/1 i 966/2 KO Potkrajci.***

U vezi Vašeg zahtjeva za izdavanje **u s l o v a, *br. 06/2-332/23-248//3-46 od 17.07.2023.godine,*** dostavljamo Vam uslove za izgradnju objekta i priključenje na gradski vodovod i kanalizaciju za kat. parc. br. 966/1 i 966/2 KO Potkrajci.

V O D O V O D N A** mreža **HDPE Ø110mm prolazi desnom stranom magistralnog puta Bijelo Polje – Prijepolje ivicom parcele za koju se izdaju uslovi, gdje treba planirati priključenje vodovodne mreže za objekat na kat. parc. br. 966/1 i 966/2 KO Potkrajci (skica sa mjestom priključenja data je u prilogu). Prosječna dubina glavnog vodovoda je oko **100cm**. Priključenje planiranog stambenog objekta može se izvršiti na HDPE Ø110mm. **Minimalna udaljenost planiranog objekta mjereno od osovine cjevovoda iznosi 2,0m.** Položaj cjevovoda dat na skici u prilogu je orjentacionog karaktera, za potrebe projektovanja potrebno je utvrditi tačan položaj cijevi. U tom dijelu naselja pritisak u vodovodnoj mreži iznosi oko **2,0 bara.** Za priključenje objekta planirati armirano – betonski vodomjerni šaht **unutrašnjih dimenzija 110x110x100cm**, sa ugradnjom **metalnog poklopca Ø600mm ili 60x60cm**. Investitor radova je u obavezi da riješi sve imovinsko pravne probleme i da priključnu liniju položi do mjesta priključenja na vodovodnu mrežu. Vodomjernu šahtu smjestiti na samom ulazu, odnosno na maksimalnoj udaljenosti 2 metra od regulacione linije za kat. parc. za koje se izdaju UT uslovi. Vodomjerna šahta treba da sadrži ***prvi ventil + regulator pritiska + vodomjer + drugi ventil, odnosno ispusni ventil***. Sklonište za vodomjer mora biti termički izolovano. Vodomjer predvidjeti od proizvođača INSA ili drugog proizvođača koji ima iste gabarite kao vodomjer ovog proizvođača, sa državnim žigom Zavoda za metrologiju Crne Gore. U slučaju postojanja više stambenih (poslovnih) jedinica u skloništu za vodomjer predvidjeti vodomjere za svaku stambenu (poslovnu) jedinicu posebno. U slučaju postojanja hidrantske mreže predvidjeti poseban vodomjer za hisdrantsku mrežu. Za vodomjere promjera većih od Ø50mm predvidjeti vodomjere kombinovanog tipa. Prečnik priključne linije usvojiti prema hidrauličkom proračunu. *Prilikom izgradnje objekta, investitor je dužan da uradi privremeni priključak sa instalacijom vodomjera, koji će koristiti u toku izvođenja radova na objektu i isti prijavi tehničkoj službi Vodovoda „Bistrica".*

Društvo sa ograničenom odgovornošću VODOVOD "BISTRICA" Bijelo Polje

D.o.o
VODOVOD "BISTRICA"
Bijelo Polje

Muha Dizdarevića 8, 84000 Bijelo Polje
Tel/ 050/432-239, Fax: 050/432-120,
Korisnicka služba: 050/431-006
e-mail: vodovodbp@t-com.me
PIB: 02004011, PDV: 70/31-00424-6,
Šifra djelatnosti 41000

CKB banka: 510-2196-48, Hipotekarna banka: 520-13821-31, Atlas banka: 505-96494-37, Prva banka: 535-5787-81

Fekalna kanalizacija ne postoji za ovaj dio naselja Potkrajci. Potrebno je uraditi separator za preradu otpadnih voda (biološki separator). Prilikom odabira separatora voditi računa o potrebnom stepenu prečišćene vode, a prečišćenu vodu nakon tretmana treba sprovesti u prirodni recipijent – rijeku Lim ili upojni bunar. *(Uredba o klasifikaciji i kategorizaciji podzemnih i površinskih voda na teritoriji Crne Gore).* Kvalitet prečišćene vode mora zadovoljiti ***Pravilnik o kvalitetu i sanitarno – tehničkim uslovima za ispuštanje otpadnih voda u recipijent i javnu kanalizaciju, Sl. List CG, br. 45/08 od 31.07.2008, 9/10 od 19.02.2010, 26/12 od 24.05.2012, 52/12 od 12.10.2012 i 59/13 od 26.12.2013.godine.***

Hidrotehničke instalacije projektovati prema važećim tehničkim propisima i standardima.

Tehnička obrada

Tomović Radoš inž. građ.

M.P.

D.O.O. VODOVOD „BISTRICA"
Bijelo Polje
Tehnički rukovodilac,

Marko Bulatović, dipl. inž. građ.

755
754
753
752
751
750/2
750/1
749
748
956
957
960
961
962
965
966
967
968
971
MJESTO PRIKLJUCENJA
NA GRADSKI VODOVOD
ZA KAT. PAR. 966/2
VOD