URBANISTIČKO - TEHNIČKI USLOVI

1	**CRNA GORA** **OPŠTINA BIJELO POLJE** **Broj:06/5-332/23-5171/6-114** **Bijelo Polje, 23.01.2023.godine**	**OPŠTINA BIJELO POLJE**
2	**Sekretarijat za uređenje prostora Opštine Bijelo Polje**, na osnovu člana 74 Zakona o planiranju prostora i izgradnji objekata (,,Sl. list CG" br. 64/17, 44/18, 63/18, 11/19 i 82/20), Uredbe o povjeravanju dijela poslova Ministarstva ekologije, prostornog planiranjai urbanizma jedinicama lokalne samouprave ("Sl.list CG", br. 87/18, 75/19, 116/20, 76/21, 141/21, 151/22) i podnijetog zahtjeva **Šabanović Enisa iz Bijelog Polja**, izdaje:	
3	**URBANISTIČKO-TEHNIČKE USLOVE** **za izradu tehničke dokumentacije**	
4	za izgradnju objekta na lokaciji koju čini katastarska parcela br.569/12 KO Rasovo, u zahvatu Prostorno urbanističkog plana Opštine Bijelo Polje ("Sl.list CG-opštinski propisi", br. 7/14), Izmjena i dopuna Prostorno – urbanističkog plana opštine Bijelo Polje ("Službeni list Crne Gore", br. 96/22).	
5	**PODNOSILAC ZAHTJEVA:**	**Šabanović Enis,**
6	**POSTOJEĆE STANJE**	
	Katastarska evidencija U posjedovnom listu 423-prepis KO Rasovo katastarska parcela br.569/12 ukupne površine 641m² evidentirana je kao njiva 1.klase.	
7	**PLANIRANO STANJE**	
7.1.	**Namjena parcele odnosno lokacije**	
	Shodno planiranoj namjeni površina, predmetna katastarska parcela nalazi se u zoni predviđenoj za stanovanje male gustine SMG-TIP 1 u okviru koje se između ostalog mogu graditi objekti koji ne ometaju osnovnu namjenu i koje služe svakodnevnim potrebama stanovnika područja i to:	

	trgovine i ugostiteljski objekti, objekti za smještaj turista, poslovni sadržaji u prizemljima i mezaninima stambenih objekata; objekti za upravu, kulturu, školstvo, zdravstvenu i socijalnu zaštitu, sport i rekreaciju, vjerski objekti. Na predmetni prostor, shodno Prostorno urbanističkom planu primjenjuju se direktne smjernice, obzirom da je isti u zahvatu Generalnog urbanističkog rješenja a izvan definisanih granica DUP-ova (postojećih i planiranih).
7.2.	**Pravila parcelacije**
	Površina parcele u odnosu na koju se računaju urbanistički parametri iznosi min 300 m² - max 600 m².
7.3.	**Građevinska i regulaciona linija, odnos prema susjednim parcelama**
	Regulaciona linija: regulaciona linija se poklapa sa granicom katrastarske parcele 569/12 KO Rasovo prema pristupnom putu. Građevinska linija: građevinska linija prema pristupnom putu je na rastojanju od 4m od regulacione linije. Minimalna međusobna udaljenost slobodno stojećih objekata iznosi 1.50m od ograde daljeg i 2.50m od bližeg susjeda.
8	**PREPORUKE ZA SMANJENJE UTICAJA I ZAŠTITU OD ZEMLJOTRESA, KAO I DRUGE USLOVE ZA ZAŠTITU OD ELEMENTARNIH NEPOGODA I TEHNIČKO-TEHNOLOŠKIH I DRUGIH NESREĆA**
	Uslovi i mjere za zaštitu od zemljotresa: Proračune raditi na VII (sedmi) stepen seizmičkog inteziteta po MCS skali. Objekat mora biti izgrađen prema važećim propisima za građenje u seizmičkim područjima. **Zaštita od požara:** Tehničkom dokumentacijom predvidjeti mjere zaštite od požara shodno propisima za ovu vrstu objekata. U cilju zaštite od elementarnih nepogoda postupiti u skladu sa Zakonom o zaštiti i spašavanju ("Sl.list CG2, br.13/07, 05/08, 86/09, 32/11, 54/16,146/21) i Pravilnikom o mjerama zaštite od elementarnih nepogoda (" Sl.list RCG ", br.8/93). **Zaštita na radu:** Projektant koji izrađuje projektnu dokumentaciju dužan je da shodno čl.9 Zakona o zaštiti i zdravlju na radu ("Sl.list CG",br.34/14, 44/18) pri izradi tehničke dokumentacije ugradi propisane mjere zaštite na radu u skladu sa tehnološkim projektnim zadatkom. Pri izgradnji objekta poslodavac koji izvodi radove dužan je izradi Plan mjera zaštite i zdravlja na radu u skladu sa aktom nadležnog ministarstva shodno članu 10 Zakona o zaštiti i zdravlju na radu.
9	**USLOVI I MJERE ZAŠTITE ŽIVOTNE SREDINE**
	Tehničkom dokumentacijom predvidjeti uslove i mjere za zaštitu životne sredine u skladu sa odredbama Zakona o procjeni uticaja na životnu sredinu ("Sl. list CG", br. 80/05, 40/10, 73/10, 40/11, 27/13 i 52/16) i Zakonom za zaštitu prirode ("Sl. list CG", br. 54/16 i 18/19). Nove objekte graditi u skladu sa zahtijevanim visokim stepenom zaštite prirode, bez krčenja šuma, bez ugrožavanja vodotokova, sa primjenom visokih tehnologija u zaštiti zemljišta, voda, vazduha,

	flore i faune. Regulisati otpadne vode na adekvatan način da se eliminiše svako potencijalno zagađenje.
10	**USLOVI ZA PEJZAŽNO OBLIKOVANJE**
	Zelenilo individualnih stambenih objekata (okućnice - SMG stanovanje) - ZO U zonama sa kućama za individualno stanovanje, prostor između regulacione i građevinske linije treba da bude slobodan i ozelenjen. Za ograđivanje se preporučuje živa ograda, naročito u ulicama koje zbog širine nemaju drvored. U starim naseljima, gdje su zgrade uglavnom postavljene na regulacionu liniju, na zelenim površinama između kuća, na prostoru prema ulici, mogu se saditi vrste iz kategorije niskog ili srednjevisokog drveća. U djelovima grada, gdje su kuće uglavnom proizvoljno povučene od ulične linije, dobro organizovanim zelenim površinama sa živim ogradama, ulicama se može dati nov, karakterističan izgled. Ulice mogu da budu prepoznatljive i po određenoj vrsti drveća, šiblja, puzavica ili cvjetnica. U okviru individualnog stanovanja neophodno je obezbijediti min. 30-40% zelenih površina, u zavisnosti od položaja parcele, zone stanovanja, namjene šireg prostora itd.
11	**USLOVI I MJERE ZAŠTITE NEPOKRETNIH KULTURNIH DOBARA I NJIHOVE ZAŠTIĆENE OKOLINE**
	U okviru predmetnog prostora potrebno je poštovati odredbe i metodologiju zaštite spomenika kulture koji su postavljeni u Zakonu o zaštiti kulturnih dobara („Sl.list CG", br.49/10, 40/11, 44/14, 18/19, posebno članovi 87 i 88). U slučaju pronalaženja nalaza od arheološkog značaja, sve radove treba prekinuti i obavestiti Ministarstvo kulture i Upravu za zaštitu kulturnih dobara, kako bi se preduzele sve potrebne mjere za njihovu zaštitu, shodno zakonu.
12	**USLOVI ZA LICA SMANJENE POKRETLJIVOSTI I LICA SA INVALIDITETOM**
	/
13	**USLOVI ZA POSTAVLJANJE I GRADNJU POMOĆNIH OBJEKATA**
	/
14	**USLOVI ZA OBJEKTE KOJI MOGU UTICATI NA BEZBJEDNOST VAZDUŠNOG SAOBRAĆAJA**
	/
15	**USLOVI ZA OBJEKTE KOJI MOGU UTICATI NA PROMJENE U VODNOM REŽIMU**

	/
16	**MOGUĆNOST FAZNOG GRAĐENJA OBJEKTA**
	/
17	**USLOVI ZA PRIKLJUČENJE NA INFRASTRUKTURU**
17.1.	**Uslovi priključenja na elektroenergetsku infrastrukturu**
	Tehnička dokumentacija treba da sadrži razradu priključka objekta na niskonaponsku mrežu koji je neophodno projektovati shodno uslovima datim u Tehničkim preporukama EPCG i to: - Tehnička preporuka za priključenje, potrošača na niskonaponsku mrežu TP-2 (dopunjeno izdanje) - Tehnička preporuka –Tipizacija mjernih mjesta - Upustvo i tehnički uslovi TP-1b-Distributivna transformatorska stanica DTS-EPCG 10/04 kV. Električne instalacije projektovati i izvesti u skladu sa važećim propisima i standardima. Pri izgradnji objekta pridržavati se propisa o minimalnom rastojanju od vodova pod naponom svih naponskih nivoa prema važećim pravilnicima o tehničkim normativima za izgradnju nadzemnih i podzemnih elektroenergetskih vodova napona od 1 kV do 400 kV. („Službeni list SFEJ“, broj 65/88 i „Službeni list SRJ“, broj 18/92), a koji govori o minimalnoj sigurnosnoj horizontalnoj udaljenosti i sigurnosnoj visini objekata od vodova pod naponom. Zabranjuje se izgradnja stambenih, ugostiteljskih objekata, proizvodnih objekata i ostalih objekata u zaštitnoj zoni dalekovoda. Prilikom izgradnje objekata držati se važećih tehničkih propisa za izgradnju nadzemnih elektroenergetskih vodova nazivnog napona od 1 kV i objekata elektroenergetske infrastrukture. Zaštitni pojas za elektrovodove Dalekovod 400 kV: širina koridora min 40m obostrano od horizontalne projekcije dalekovoda. Dalekovod 200 kV: širina koridora min 30m obostrano od horizontalne projekcije dalekovoda. Dalekovod 110 kV: širina koridora min 25m obostrano od horizontalne projekcije dalekovoda. Dalekovod 35 kV: širina koridora min 10m obostrano od horizontalne projekcije dalekovoda. Dalekovod 10kV: širina koridora min 5m obostrano od horizontalne projekcije dalekovoda. Sve objekte, a naročito objekte za stalan boravak ljudi, treba graditi što dalje od dalekovoda 400kV, 220 kV, i 110 kV (min. 25m od DV 110 kV, odnosno 30m od DV 220 kV). Za dobijanje odobrenja za izgradnju objekata u blizini vodova navedenog naponskog nivoa potrebno je pribaviti saglasnost od nadležnog JP za prenos el. energije, koje će kao subjekat koji koristi el. energetske objekte utvrditi uslove za izgradnju.

	Gradnju objekta za stalan boravak ljudi, kao i drugih objekata treba izbjegavati i u blizini vodova 35 kV i 10 kV, odnosno u zoni od min. 5m lijevo i desno horizontalno od projekcije najbližeg provodnika u neotklonjenom stanju. Ukoliko se iz nekih opravdanih razloga mora graditi u navedenoj zoni, potrebno je prije početka izgradnje pribaviti saglasnost od nadležnog JP na elaborat koji treba da uradi ovlašćena projektantska organbizacija za takve poslove a koji treba da sadrži: - uzdužni i poprečni profil trase dalekovoda u rasponu ukrštanja (geodetski snimak) sa prikazom visine stubova i provodnika iznad zemlje; - situacioni prikaz položaja objekta u odnosu na dalekovod; - potreban proračun; zaključak o ispunjenosti svih usova iz tehničkih propisa i mišljenje da li se izgradnjom u blizini el. energetskog objekta ugrožava bezbjednost ljudi i imovine.
17.2.	**Uslovi priključenja na vodovodnu i kanalizacionu infrastrukturu**
	Tehnički uslovi priključenja objekta na hidrotehničku infrastrukturu uraditi prema uslovima D.O.O. Vodovod „Bistrica“ iz Bijelog Polja broj 82 od 19.01.2023.godine koji su sastavni dio ovih uslova. Hidrotehničke instalacije projektovati prema važećim tehničkim propisima i standardima.
17.3.	**Uslovi priključenja na saobraćajnu infrastrukturu**
	Objekat se priključuje preko pristupnog puta na postojeći put koji ima svoju parcelu 691 KO Rasovo.
17.4.	**Ostali infrastrukturni uslovi**
	Mjesto, način i uslovi priključenja objekta na telekomunikacionu infrastrukturnu mrežu: Priključak novih objekata na TK infrastrukturu predviđen je iz samostojećih koncentracionih ormana ili direktno do TK ormana postavljenih u samom objektu. Priključak izvesti kroz prethodno položene PVC cijevi 110mm, odnosno PE cijevi prečnika 40mm do objekata. Unutrašnju telekomunikacionu instalaciju izvoditi u svemu prema Uputstvu o izradi telefonskih instalacija i uvoda - ZJPTT i važećih propisa i standarda iz ove oblasti. Prilikom izrade tehničke dokumentacije potrebno je poštovati propise koji se odnose na zaštitu i izgradnju elektronske komunikacione infrastrukture i elektronskih komunikacionih mreža, odnosno Zakona o elektronskim komunikacijama ("Sl.list CG", br.40/13, 56/13, 2/17 i 49/19) i ostalih propisa koji su doneseni na osnovu njega. Takođe koristiti sledeće sajtove: -sajt na kome se nalaze relevantni propisi u skladu sa kojim se obavlja izrada tehničke dokumentacije http://www.ekip.me/regulativa/; -sajt na kome Agencija objavljuje podatke o postojećem stanju elaktronske komunikacione infrastrukture http://ekinfrastruktura.ekip.me/ekip.me kao i -adresu web portala http://ekinfrastruktura.ekip.me/ekip/login.isp preko koga sve zainteresovane strane od Agencije za telekomunikacije i poštansku djelatnost mogu da zatraže otvaranje korisničkog naloga, kako bi pristupili georeferentnoj bazi podataka elektronske komunikacione infrastrukture.

	Uslovi za kablovske distributivne sisteme RTV programa: Priključak objekata na KDS izvesti podzemnim optičkim ili koaksialnim kablom ostavljenog kroz odgovarajuću PVC cijev do unutrašnjeg priključka (KDS distributivni orman ili direktan priključak za individualni objekat).
18	**POTREBA IZRADE GEODETSKIH, GEOLOŠKIH (GEOTEHNIČKIH, INŽENJERSKO-GEOLOŠKIH, HIDROGEOLOŠKIH, GEOMEHANIČKIH I SEIZMIČKIH) PODLOGA, KAO I VRŠENJA GEOTEHNIČKIH ISTRAŽNIH RADOVA I DRUGIH ISPITIVANJA**
	Potrebe za geološkim, hidrološkim, geodetskim ispitivanjima: Svi objekti moraju biti izgrađeni prema važećim propisima i u skladu sa geomehaničkim ispitivanjima u zoni građenja. Meteorološki podaci: Područje opštine Bijelo Polje ima umereno kontinentalnu klimu u prostornom dolinskom dijelu. Dolinski dio karakteriše umereno topla i vlažna klima sa toplim ljetima. Srednja godišnja temperatura iznosi 9,4 C. Najtopliji mjesec je jul sa srednjom temperaturom 19,1 C, a najhladniji mjesec je januar sa temperaturom -0,9 C. Srednja godišnja vrednost insolacije je 1 635,3 časova, srednji mjesečni maksimum je u julu mjesecu i iznosi 228,4 časova, a minimum je u decembru sa 39 časova. Veći dio područja odlikuje se modifikovanim fluviometrijskim režimom padavina, pri čemu se maksimalne količine izlučuju u kasnoj jeseni i u prvom dijlu zime (oktobar-januar), a minimalne tokom ljeta (jun-avgust). Za područje opštine Bijelo Polje, obimnije snežne padavine karakteristične su od sredine novembra, a najintenzivnije su u razdoblju decembar-mart. Snežni pokrivač traje oko 5 meseci. Srednja godišnja suma padavina je 920mm. Srednja mjesečna suma padavina najveća je u novembru i iznosi 112,8mm, a najmanja u avgustu 55,1mm. Na osnovu podataka mjernih stanica može se konstatovati da se relativna vlažnost vazduha u Bijelom Polju nalazi u granicama umjerene povišenosti. Relativna vlažnost vazduha je veća zimi nego ljeti. Na planinama ljeti raste sa visinom. Srednja godišnja vrijednost vlažnosti je 77,3%, maksimum je u decembru 84,1%, dok je minimum u julu 72,6%. U Bijelom Polju su izrazitije zastupljeni vjetrovi iz jugozapadnog, jugoistočnog i sjeveroistočnog pravca jer se tim pravcima pruža dolina Lima i njene pritoke s jedne i bjelopoljska kotlina sa druge strane. U vrijeme duvanja zapadnih i sjeverozapadnih vjetrova ima dosta padavina, a za vrijeme juga temperature vazduha rastu.
19	**POTREBA IZRADE URBANISTIČKOG PROJEKTA**
	/
20	**ZA ZGRADE URBANISTIČKO-TEHNIČKI USLOVI SADRŽE I URBANISTIČKE PARAMETRE**

	Oznaka urbanističke parcele	Lokaciju čini katastarska parcela br.569/12 KO Rasovo
	Površina urbanističke parcele	Min 300m² – max 600 m²
	Maksimalni indeks zauzetosti	0,3

	Maksimalni indeks izgrađenosti	1,0
	Bruto građevinska površina objekata (max BGP)	500m2
	Maksimalna spratnost objekata	tri nadzemne etaže
	Maksimalna visinska kota objekta	/
	/	
	Parametri za parkiranje odnosno garažiranje vozila	Parkiranje i garažiranje je planirano u okviru parcele ili u garaži u objektu. Parkiranje treba obezbjediti isključivo na sopstvenoj parceli po principu : stanovanje (na 1000 m² stambenog prostora) ----------15 PM. Minimalna širina kolskog prilaza sa javne saobraćajnice je 3m.
	Smjernice za oblikovanje i materijalizaciju, posebno u odnosu na ambijentalna svojstva područja	Smjernicama za arhitektonsko oblikovanje i materijalizaciju objekata, utvrđeno je da kod objekata treba primjenjivati arhitektonske oblike i forme, kao i materijale koji odgovaraju arhitektonskom nasleđu pojedinih naselja. Arhitektura i materijalizacija objekta treba da bude usklađena sa funkcijom, klimatskim i graditeljskim kontekstom, kao i sa pejzažem. Oblikovanje krovnih ravni i izbor krovnog pokrivača, tekstura i boja važan su element arhitektonike građene sredine. U tom smislu voditi računa o primjeni onih formi i načina pokrivanja koji su dominantni u postojećim strukturama. Potkrovlje (Pk) je dio građevine čiji se prostor nalazi neposredno ispod kosog ili zaobljenog krovišta. Najveće moguće dimenzije potkrovlja određene su visinom nadzidka od 1,60m, te visinom sljemena krovišta od 4,5m mjerenih od gornje kote podne konstrukcije potkrovlja. Kota stambenog prizemlja iznosi max 1,50 m u odnosu na kotu terena.
	Uslovi za unapređenje energetske efikasnosti	Održivoj potrošnji energije treba dati prioritet racionalnim planiranjem potrošnje, te implementacijom mjera energetske efikasnosti u sve segmente energetskog sistema. Održiva gradnja je svakako jedan od značajnijih segmenata održivog razvoja koji uključuje:

		-Upotrebu građevinskih materijala koji nisu štetni po životnu sredinu -Energetsku efikasnost zgrada -Upravljanje otpadom nastalim prilikom izgradnje ili rušenja objekata U cilju energetske i ekološki održive izgradnje objekata treba težiti : -Smanjenju gubitaka toplote iz objekta poboljšanjem toplotne zaštite spoljnih elemenata i povoljnim odnosom osnove i volumena zgrade -Povećanju toplotnih dobitaka u objektu povoljnom orijentacijom zgrade i korišćenjem sunčeve energije -Korišćenju obnovljivih izvora energije u zgradama (biomasa, sunce, vjetar itd) -Povećanju energetske efikasnosti termoenergetskih sistema. U cilju racionalnog korišćenja energije treba iskoristiti sve mogućnosti smanjenja korišćenja energije u objektima. Pri izgradnji objekata koristiti savremene termoizolacione materijale, kako bi se smanjila potrošnja toplotne energije. -Predvidjeti mogućnost korišćenja solarne energije. -Kao sistem protiv preterane insolacije korititi održive sisteme (zasenu škurama, gradjevinskim elementima, zelenilom i sl.) kako bi se smanjila potrošnja energije za veštačku klimatizaciju. -Pri proračunu koeficijenta prolaza toplote objekata uzeti vrednosti za 20-25% niže od maksimalnih dozvoljenih vrijednosti za ovu klimatsku zonu. -Drvoredima i gustim zasadima smanjiti uticaj vjetra i obezbjediti neophodnu zasjenu u ljetnjim mjesecima. Kod gradnje novih objekata važno je već u fazi idejnog rešenja u saradnji sa projektantom predvideti sve što je potrebno da se dobije kvalitetna i optimalna energetski efikasna zgrada. Zato je potrebno: -Analizirati lokaciju, orjentaciju i oblik kuće -Primeniti visoki nivo toplotne izolacije kompletnog spoljnjeg omotača objekta i izbegavati toplotne mostove. U cilju racionalnog korišćenja energije treba iskoristiti sve mogućnosti smanjenja korišćenja energije u objektima. Pri izgradnji objekata koristiti savremene termoizolacione materijale, kako bi se smanjila potrošnja toplotne energije

		-Iskoristiti toplotne dobitke od sunca i zaštititi se od preteranog osunčanja. Kao sisitem protiv preterane insolacije korititi održive sisteme (zasenu škurama, građevinskim elementima, zelenilom i sl) kako bi se smanjila potrošnja energije za veštačku klimatizaciju. Drvoredima i gustim zasadima smanjiti uticaj vetra i obezbediti neophodnu zasenu u letnjim mesecima -Rashladno opterećenje treba smanjiti putem mera projektovanja pasivnih kuća. To može uključiti izolovane površine, zaštitu od sunca putem npr. brisoleja, konzolne strukture, ozelenjene nadstrešnice ili njihove kombinacije -Pri proračunu koeficijenta prolaza toplote objekata uzeti vrijednosti za 20-25% niže od maksimalnih dozvoljenih vrednosti za ovu klimatsku zonu -Niskoenergetske tehnologije za grejanje i hlađenje se trebaju uzeti u obzir gde god je to moguće -Kad god je to moguće, višak toplote iz drugih procesa će se koristiti za predgrejavanje tople vode za hotel, vile i dr. -Održivost fotovoltaičnih ćelija treba ispitati u svrhu snabdevanja niskonaponskom strujom za rasvetu naselja, kao i druge mogućnosti, poput punjenja električnih vozila.
21	**DOSTAVLJENO:** - Podnosiocu zahtjeva - Direktoratu za inspekcijski nadzor i licenciranje - U spise predmeta	
22	**OBRAĐIVAČI URBANISTIČO-TEHNIČKIH USLOVA:**	
23	**OVLAŠĆENO SLUŽBENO LICE:**	**Aleksandra Bošković**
24	**M.P.**	**potpis ovlašćenog službenog lica**
25	**PRILOZI**	

	- Grafički prilozi iz planskog dokumenta - Kopija plana i list nepokretnosti - Tehnički uslovi u skladu sa posebnim propisom	1. Uslovi vodovoda za izradu tehničke dokumentacije broj 82 od 19.01.2023.godine izdati od strane D.O.O. Vodovod „Bistrica“ iz Bijelog Polja

D.o.o
VODOVOD "BISTRICA"
Bijelo Polje

Muha Dizdarevića 8, 84000 Bijelo Polje
Tel/ 050/432-239, Fax: 050/432-120,
Korisnicka služba: 050/431-006
e-mail: vodovodbp@ t-com.me
PIB: 02004011, PDV: 70/31-00424-6,
Šifra djelatnosti 41000

CKB banka: 510-2196-48, Hipotekarna banka: 520-13821-31, Atlas banka: 505-96494-37, Prva banka: 535-5787-81

OPŠTINA BIJELO POLJE
SEKRETARIJAT ZA UREĐENJE PROSTORA
Ul. Slobode bb
84000 BIJELO POLJE

Opština Bijelo Polje
Služba za zajedničke poslove
23. 01. 2023
broj: 06-332/23-5171/2

Datum: 19.01.2023.god.
Djelovodni broj: 82

Na osnovu Zakona o planiranju prostora i izgradnji objekata, član 74., a rješavajući po zahtjevu ***Šabanović Enisa iz Bijelog Polja*** *D.O.O. Vodovod „BISTRICA", Bijelo Polje* ***izdaje uslove za izradu tehničke dokumentacije za izgradnju objekta na kat. parc. br. 569/12 KO Rasovo.***

U vezi Vašeg zahtjeva za izdavanje **u s l o v a, *br. 06/5-332/23-5171/3-114 od 09.01.2023.godine,*** dostavljamo Vam uslove za izgradnju objekta i priključenje na gradski vodovod i kanalizaciju za kat. parc. br. 569/12 KO Rasovo.

V O D O V O D N A *mreža* ***PVC Ø250mm*** prolazi desnom stranom lokalnog puta Loznice – Rasovo - Gubavač gdje treba planirati priključenje vodovodne mreže za planirani objekat na kat. parc. br. 569/12 KO Rasovo (skica sa približnim mjestom priključenja data je u prilogu). Prosječna dubina glavnog vodovoda je oko **100cm..** U tom dijelu naselja pritisak u vodovodnoj mreži iznosi oko **5,0 bara**. Za priključenje objekta planirati armirano – betonski vodomjerni šaht **unutrašnjih dimenzija 110x110x100cm**, sa ugradnjom **metalnog poklopca Ø600mm ili 60x60cm** od lima. Investitor radova je u obavezi da riješi sve imovinsko pravne probleme i da priključnu liniju položi do mjesta priključenja na vodovodnu mrežu. Vodomjernu šahtu smjestiti na samom ulazu, odnosno na maksimalnoj udaljenosti 2 metra od regulacione linije za kat. parc. za koje se izdaju UT uslovi. Vodomjerna šahta treba da sadrži ***regulator pritiska + ,prvi ventil + vodomjer + drugi ventil, odnosno ispusni ventil***. Sklonište za vodomjer mora biti termički izolovano. Vodomjer predvidjeti od proizvođača INSA ili drugog proizvođača koji ima iste gabarite kao vodomjer ovog proizvođača, sa državnim žigom Zavoda za metrologiju Crne Gore. U slučaju postojanja više stambenih (poslovnih) jedinica u skloništu za vodomjer predvidjeti vodomjere za svaku stambenu (poslovnu) jedinicu posebno. Prečnik priključne linije usvojiti prema hidrauličkom proračunu. *Prilikom izgradnje objekta, investitor je dužan da uradi privremeni priključak sa instalacijom vodomjera, koji će koristiti u toku izvođenja radova na objektu i isti prijavi tehničkoj službi Vodovoda „Bistrica".*

F e k a l n a k a n a l i z a c i j a ne postoji za ovaj dio naselja Rasovo. Potrebno je uraditi separator za preradu otpadnih voda (biološki separator). Prilikom odabira separatora voditi računa o potrebnom stepenu prečišćene vode, a prečišćenu vodu nakon tretmana treba sprovesti u prirodni recipijent – rijeku Lim ili upojni bunar. *(Uredba o klasifikaciji i kategorizaciji podzemnih i površinskih voda na teritoriji Crne Gore).* Kvalitet prečišćene vode mora zadovoljiti ***Pravilnik o kvalitetu i sanitarno – tehničkim uslovima za ispuštanje otpadnih voda u recipijent i javnu kanalizaciju, Sl. List CG, br. 45/08 od 31.07.2008, 9/10 od 19.02.2010, 26/12 od 24.05.2012, 52/12 od 12.10.2012 i 59/13 od 26.12.2013.godine.***

Hidrotehničke instalacije projektovati prema važećim tehničkim propisima i standardima.

Tehnička obrada

Tomović Radoš dipl.inž. građ.

M.P.

D.O.O. VODOVOD „BISTRICA"
Bijelo Polje
Tehnički rukovodilac,

Marko Bulatović, dipl. inž. građ.

Javno Društvo sa ograničenom odgovornošću vodovod "BISTRICA" 5

28000000021
105-919-38/2023

UPRAVA ZA KATASTAR I DRŽAVNU IMOVINU

CRNA GORA
UPRAVA ZA KATASTAR I DRŽAVNU IMOVINU

PODRUČNA JEDINICA BIJELO POLJE

Broj: 105-919-38/2023
Datum: 09.01.2023.
KO: RASOVO

Na osnovu člana 173 Zakona o državnom premjeru i katastru nepokretnosti ("Sl. list RCG" br. 29/07, "Sl. list CG" br. 73/10, 032/11, 040/11, 043/15, 037/17 i 17/18), postupajući po zahtjevu OPŠTINE B. POLJE BR.06/5-332/22-5171/1-114, , za potrebe SL. , izdaje se

POSJEDOVNI LIST 423 - PREPIS

Posjednici

Matični broj - ID	Naziv - adresa i mjesto	Stvarno pravni odnos	Obim prava
	ŠABANOVIĆ RAHMAN ENIS	SOPSTVENIK - POSJEDNIK	1/1

Parcele

Blok	Broj	Podbroj RB	Plan Skica	Potes Kultura	Klasa	Površina m 2	Prihod	SP Pripis	Primjedba
	569	12	3 15	ĆAIR NJIVA	1	641	9.62	24/2022 423/1	
Ukupno						641	9.62		

Naplata takse je oslobođena na osnovu člana 17 Zakona o administrativnim taksama ("Sl.list CG, br. 18/19). Naplata naknade oslobođena je na osnovu člana 174 Zakona o državnom premjeru i katastru nepokretnosti ("Sl. list RCG" br. 29/07, "Sl. list CG" br. 73/10, 032/11, 040/11, 043/15, 037/17 i 17/18).

Ovlašćeno lice:

Madžgalj Rajko, dipl pravnik

CRNA GORA
UPRAVA ZA KATASTAR I DRŽAVNU IMOVINU
PODRUČNA JEDINICA: BIJELO POLJE
Broj: 105-917/23-1-DJ
Datum: 10.01.2023.

Katastarska opštiina: RASOVO
Broj lista nepokretnosti:
Broj plana: 3
Parcela: 569/12

KOPIJA PLANA

Razmjera 1: 2500

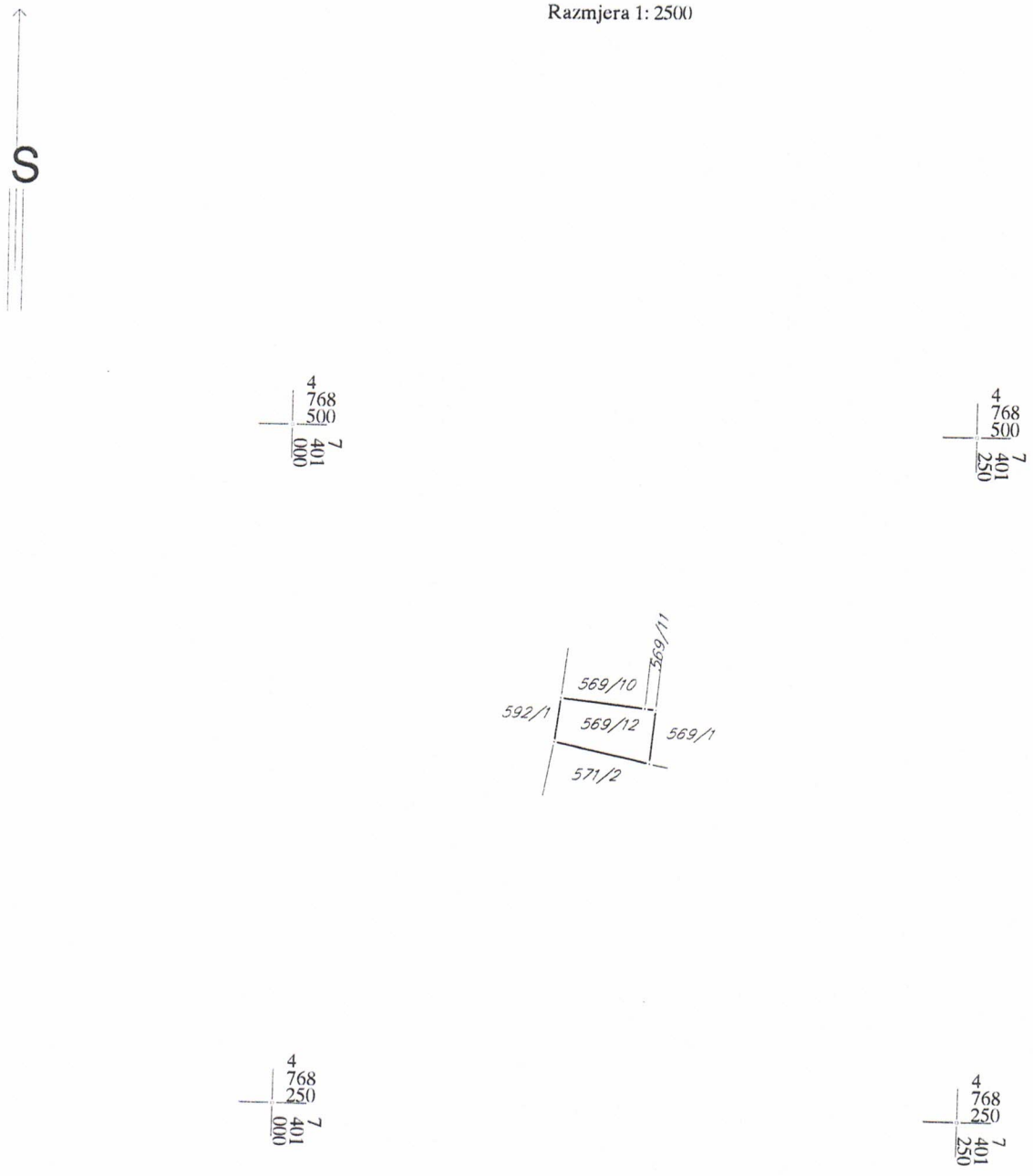

Ovjerava
Službeno lice:

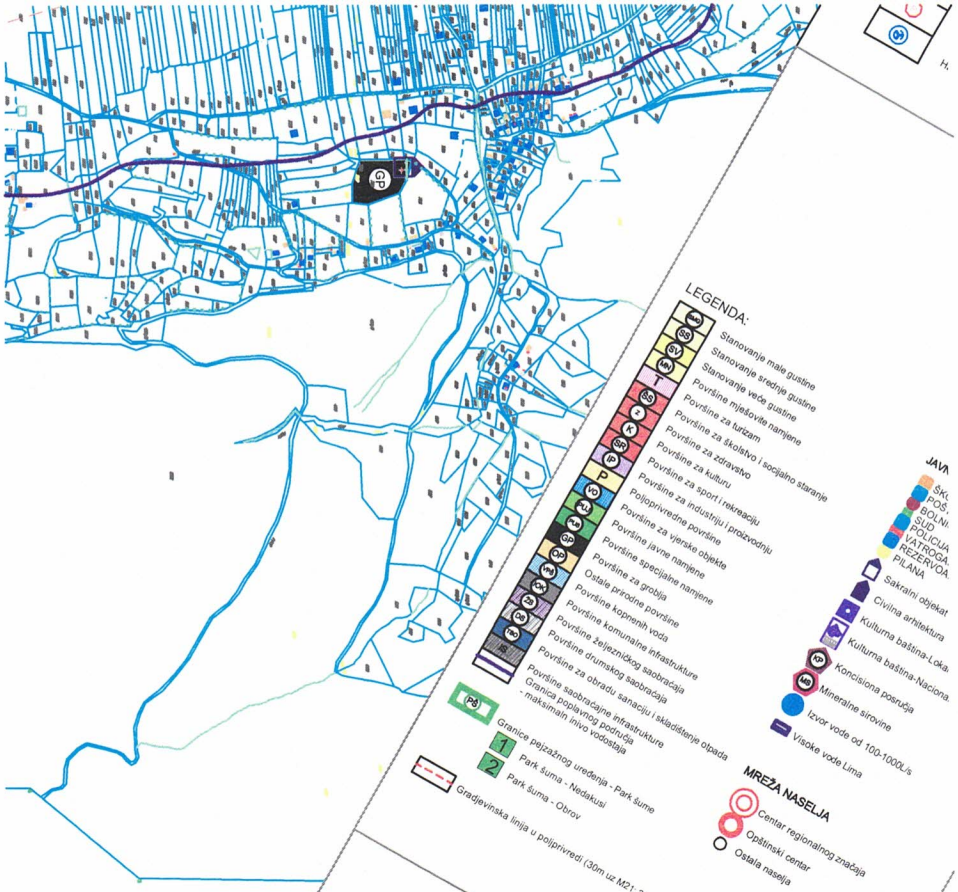

GENERALNO URBANISTIČKO RJEŠENJE BIJELOG POLJA

PLAN

LEGENDA:

Granica generalnog urbanističkog rješenja
Granica i broj katastarske parcele
Granica detaljnih urbanističkih planova

OBJELJENO ODLUKOM
broj: 03-_____/2014
od dn. 03.2014. godine
PREDSJEDNIK SKUPŠTINE
DRAGOJ LUKOVIĆ

NARUČILAC	OPŠTINA BIJELO POLJE
NOSILAC IZRADE	MONTENEGROPROJEKT NAMJENA POVRŠINA PLANET CLUSTER
PRILOG	
RUKOVODILAC TIMA	mr Jadranka Popović, dipl.ing.arh.urb. Antonio Jansana Vega, arhitekta
GOVORNI DER	Svetlana Ojdanić,dipl.prost.planer
rt 2014.god.	R 1:5000
	list br. 5

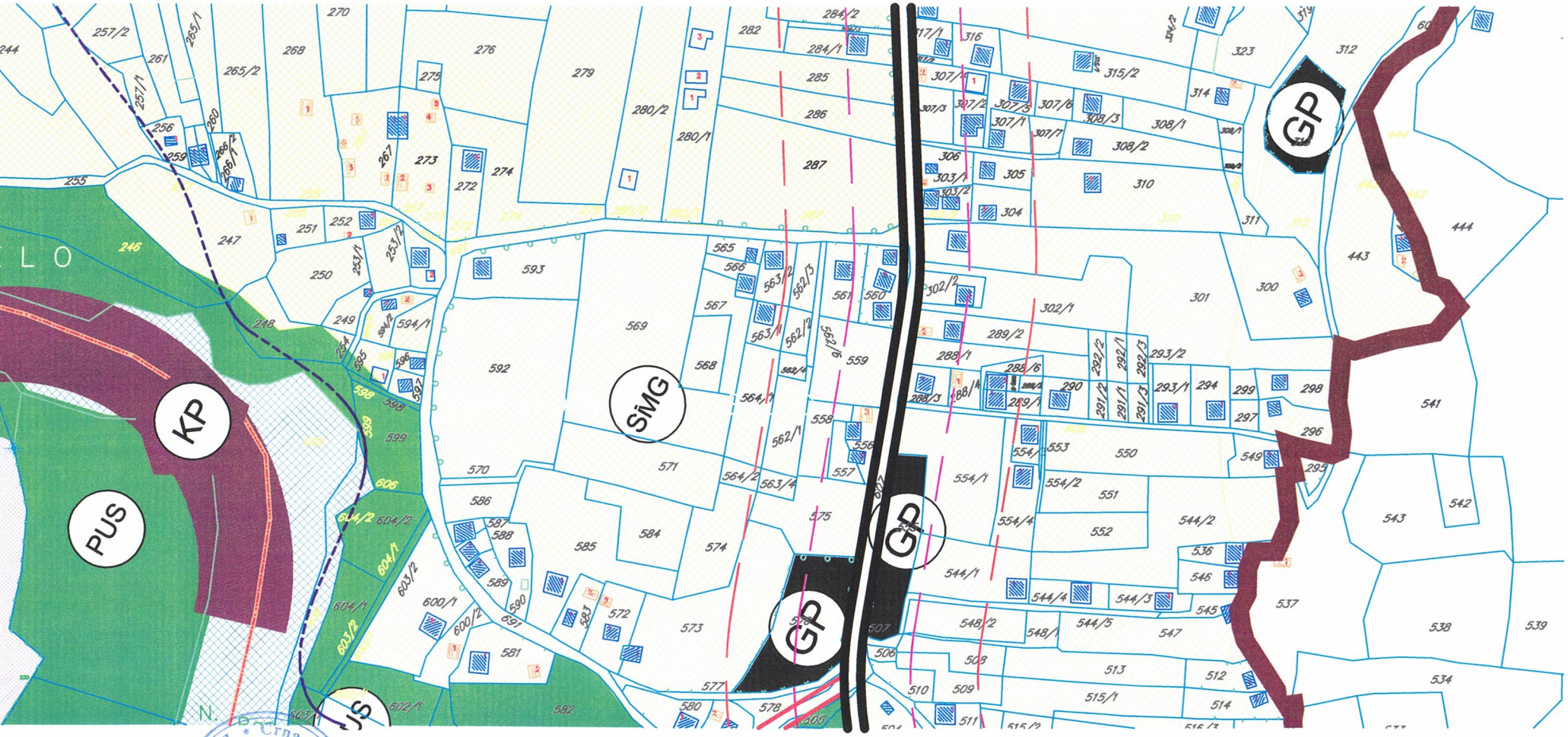

Crna Gora-Opština Bijelo Polje
Sekretarijat za uređenje prostora
BIJELO POLJE

K.O. Pešćarska
presjek B-B
presjek C-C
presjek D-D
presjek E-E
GENERALNO URBANISTIČKO RJEŠENJE
BIJELOG POLJA
PLAN
GRANICA GENERALNOG URBANISTIČKOG RJEŠENJA
NARUČILAC
OPŠTINA BIJELO POLJE
NOSILAC IZRADE
MONTENEGROPROJEKT
TEHNIČKA INFRASTRUKTURA
PLANET CLUSTER
PRILOG
RUKOVODILAC TIMA
mr Sadranka Popović, dipl.ing.arh.urb.
ODGOVORNI PLANER
Antonio Jansana Vega, arhitekta
Zoran Dašić, dipl.ing.grad.
datum: mart 2014.god.
R 1:5000
list br. 7

Crna Gora - Opština Bijelo Polje
Sekretarijat za uređenje prostora
BIJELO POLJE

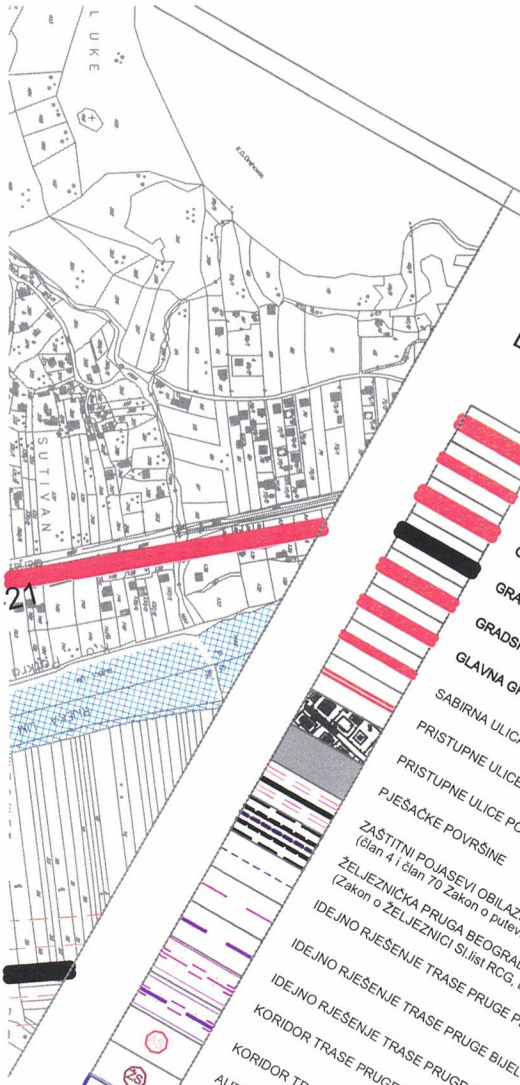

LEGENDA:

- MAGISTRALNI PUT POSTOJEĆI
- LOKALNI PUT
- GRADSKA OBILAZNICA KAO DIO DRŽAVNOG PUTA POSTOJEĆA
- GRADSKA OBILAZNICA KAO DIO DRŽAVNOG PUTA PLANIRANA
- GRADSKA ULICA KAO DIO DRŽAVNOG PUTA
- GLAVNA GRADSKA ULICA
- SABIRNA ULICA
- PRISTUPNE ULICE
- PRISTUPNE ULICE POSTOJEĆE
- PJEŠAČKE POVRŠINE
- ZAŠTITNI POJASEVI OBILAZNOG PUTA M-21 - - - 60m; - - - 25m;
  (clan 4 i clan 70 Zakon o putevima Sl.list RCG, br. 42/04)
- ŽELJEZNIČKA PRUGA BEOGRAD-BAR SA INFRASTRUKTURNIM I PRUŽNIM POJASOM
  (Zakon o ŽELJEZNICI Sl.list RCG, br. 27/2013)
- IDEJNO RJEŠENJE TRASE PRUGE PLJEVLJA-BIJELO POLJE VAR 1-7 L=56.42KM
- IDEJNO RJEŠENJE TRASE PRUGE BIJELO POLJE-BERANE-PEĆ VAR 2-2 L=56.89KM
- IDEJNO RJEŠENJE TRASE PRUGE BIJELO POLJE-BERANE-PEĆ VAR 2-3 L=55.50KM
- KORIDOR TRASE PRUGE PLJEVLJA-BIJELO POLJE VAR 1-7 Š=400M
- KORIDOR TRASE PRUGE BIJELO POLJE-BERANE-PEĆ VAR 2-2 I V2.3 Š=400M
- AUTOBUSKA STANICA
- ŽELJEZNIČKA STANICA
- STAJALIŠTE ŽELJEZNIČKO
- BENZINSKA PUMPA
- JAVNA PARKING GARAŽA
- HELIODROM

Poprečni presjeci

presjek A-A

Obilazni put M-21

rofil na nasipu sa kanalom iz Idejnog projekta)

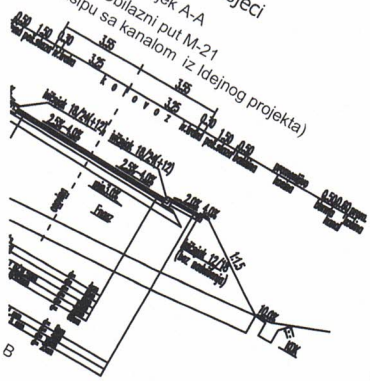

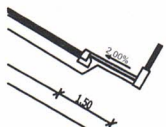

VLAH
VLAH
BREŠANSKI BROD
ODBOJ
K.o. Pešćenica
GLAVNI CEVOVOD PUST
GLAVNI CEVOVOD PLANIRAN
GRANICA IZMEĐU ZONE
KANALIZACIONA MREŽA - ORIJENTACIONE
GENERALNO URBANISTIČKO RJEŠENJE
BIJELOG POLJA
PLAN
Z
OBJELAVA O DONOŠENJU
PP PS Bijelo Polje
broj 02-228
od 16.01.2014.godine
PREDSJEDNIK SKUPŠTINE
Dragan Đurđić
NARUČILAC
OPŠTINA BIJELO POLJE
NOSILAC IZRADE
MONTENEGROPROJEKT
TEHNIČKA INFRASTRUKTURA
PLANET CLUSTER
PRILOG
RUKOVODILAC TIMA
Hidrotehnička infrastruktura
mr. Jadranka Popović, dipl.ing.arh.urb.
ODGOVORNI PLANER
Antonio Jansana Vlega, arhitekta
Nataša Novović, dipl.inž.građ.
datum: mart 2014.god.
R 1:5000
list br. 8

Crna Gora-Opština Bijelo Polje
Sekretarijat za uređenje prostora
BIJELO POLJE

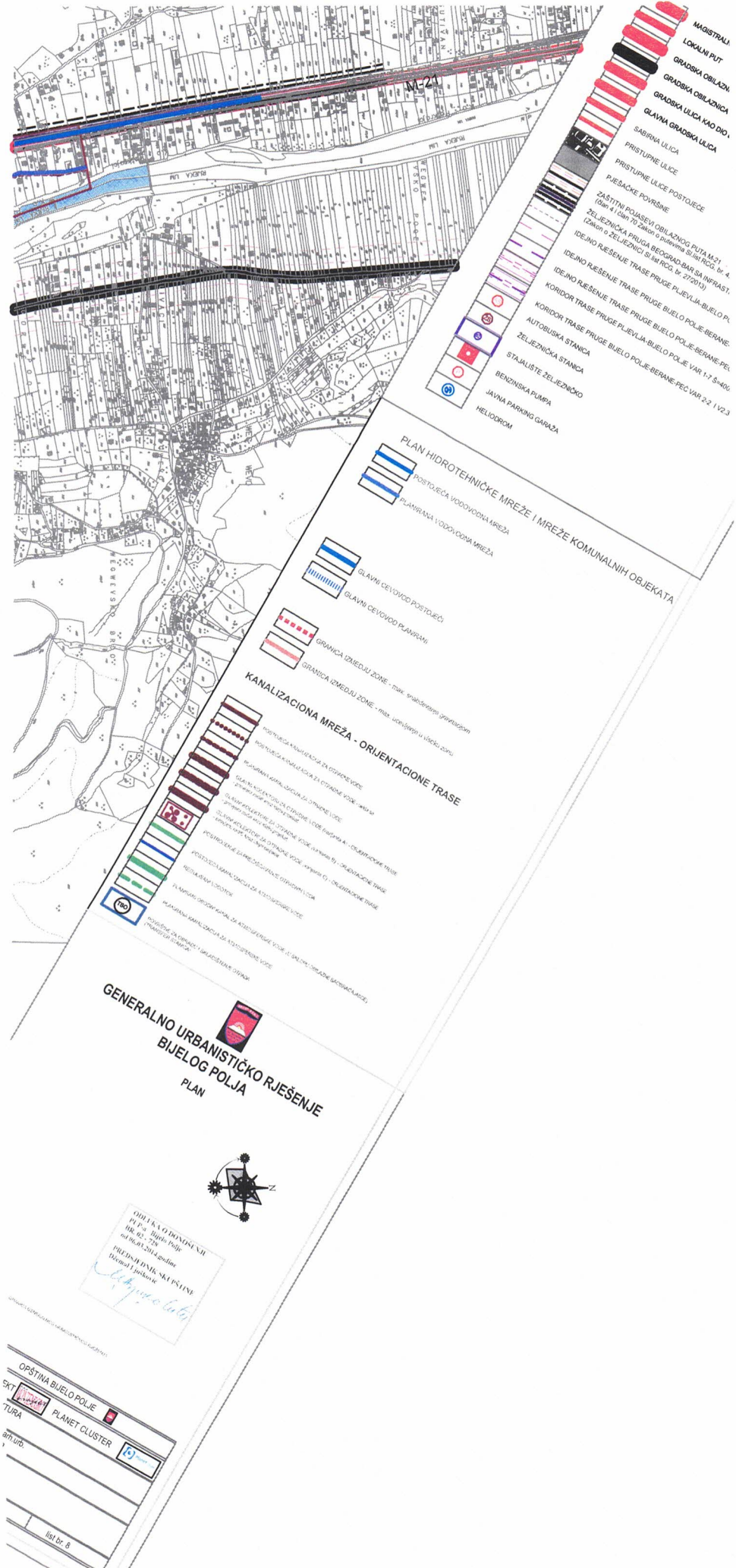
M-24
MAGISTRALN
LOKALNI PUT
GRADSKA OBILAZNI
GRADSKA OBILAZNICA
GRADSKA ULICA KAO DIO
GLAVNA GRADSKA ULICA
SABIRNA ULICA
PRISTUPNE ULICE
PRISTUPNE ULICE POSTOJEĆE
PJEŠAČKE POVRŠINE
ZAŠTITNI POJASEVI OBILAZNOG PUTA M-21
(dan 4.1 (dan 70 Zakona o putevima Sl.list RCG, br. 4.
ŽELJEZNIČKA PRUGA BEOGRAD-BAR SA INFRAST.
(Zakon o ŽELJEZNICI Sl.list RCG, br. 27/2013)
IDEJNO RJEŠENJE TRASE PRUGE PLJEVLJA-BIJELO PO
IDEJNO RJEŠENJE TRASE PRUGE BIJELO POLJE-BERANE-
IDEJNO RJEŠENJE TRASE PRUGE PLJEVLJA-BIJELO POLJE-BERANE-PEČ
KORIDOR TRASE PRUGE BIJELO POLJE VAR 1-7 $-40
KORIDOR TRASE PRUGE PLJEVLJA-BIJELO POLJE VAR 2-2 I V2.3
AUTOBUSKA STANICA
ŽELJEZNIČKA STANICA
STAJALIŠTE ŽELJEZNIČKO
BENZINSKA PUMPA
JAVNA PARKING GARAŽA
HELIODROM
PLAN HIDROTEHNIČKE MREŽE I MREŽE KOMUNALNIH OBJEKATA
POSTOJEĆA VODOVODNA MREŽA
PLANIRANA VODOVODNA MREŽA
GLAVNI CEVOVOD POSTOJEĆI
GLAVNI CEVOVOD PLANIRANI
GRANICA IZMEĐU ZONE - max. spratnosti
GRANICA IZMEĐU ZONE - max. uobičajenog u višoj zoni
KANALIZACIONA MREŽA - ORIJENTACIONE TRASE
POSTOJEĆA KANALIZACIJA ZA OTPADNE VODE
PLANIRANA KANALIZACIJA ZA OTPADNE VODE
GLAVNI KOLEKTOR ZA OTPADNE VODE
GLAVNI KOLEKTOR ZA OTPADNE VODE
POSTOJEĆA KANALIZACIJA ZA ATMOSFERSKE OTPADNE VODE
PLANIRANA KANALIZACIJA ZA ATMOSFERSKE VODE
GENERALNO URBANISTIČKO RJEŠENJE
BIJELOG POLJA
PLAN
N
ODLUKA O DONOŠENJU
PP P-2 - Bijelo Polje
Br. 02 - 228
od 06.03.2014 godine
PREDSJEDNIK SKUPŠTINE
Đorđe Lutovac
OPŠTINA BIJELO POLJE
PLANET CLUSTER
list br. 8

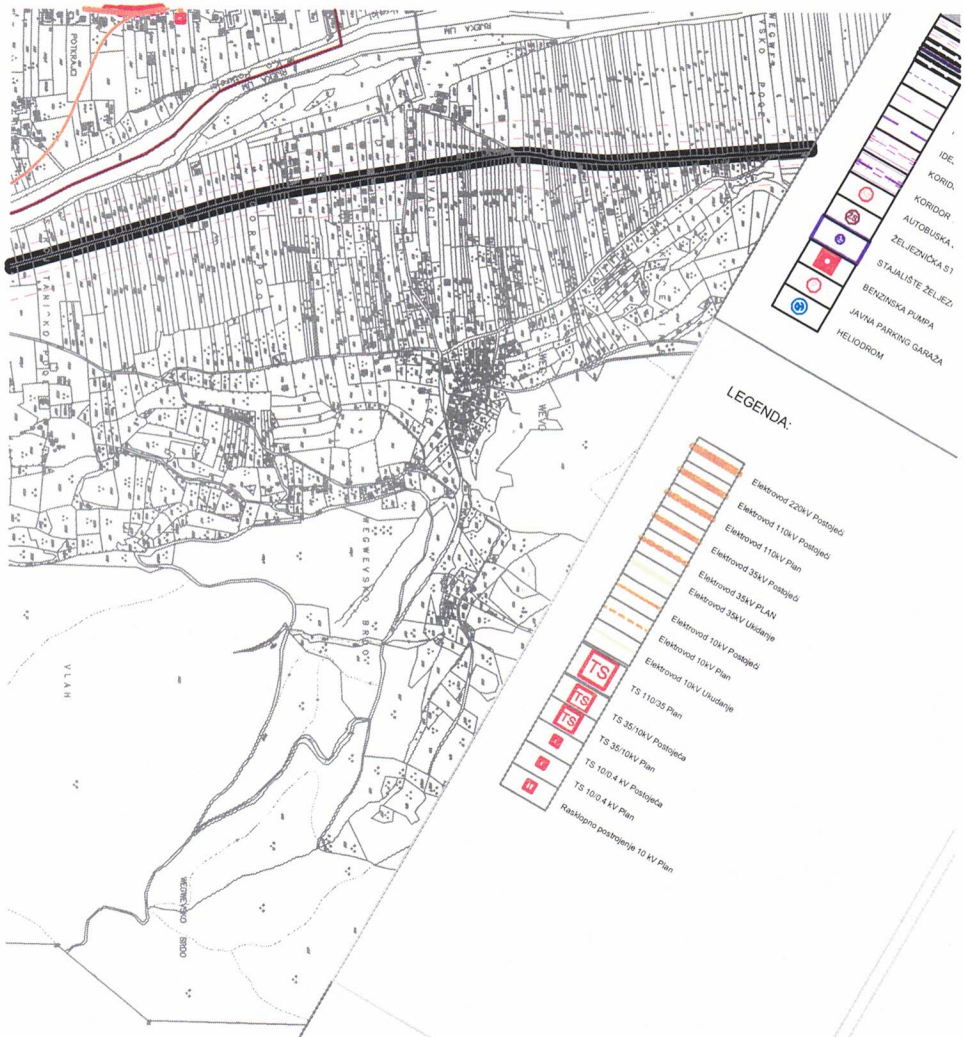

GENERALNO URBANISTIČKO RJEŠENJE BIJELOG POLJA

PLAN

ODLUKA O DONOŠENJU
PUP-a - Bijelo Polje
BIL 02 - 256
od 06.02.2014.godine
PREDSJEDNIK SKUPŠTINE
Dragoljub Lješković

GRANICA GENERALNOG URBANISTIČKOG RJEŠENJA

NARUČILAC	OPŠTINA BIJELO POLJE
NOSILAC IZRADE	MONTENEGROPROJEKT PLANET CLUSTER
PRILOG	TEHNIČKA INFRASTRUKTURA
RUKOVODILAC TIMA	mr Jadranka Popović, dipl.ing.arh.urb.
ODGOVORNI PLANER	Antonio Jansana Vega, arhitekta Nada Dašić, dipl.inž.el.
datum: mart 2014.god	R 1:5000
	list br. 9

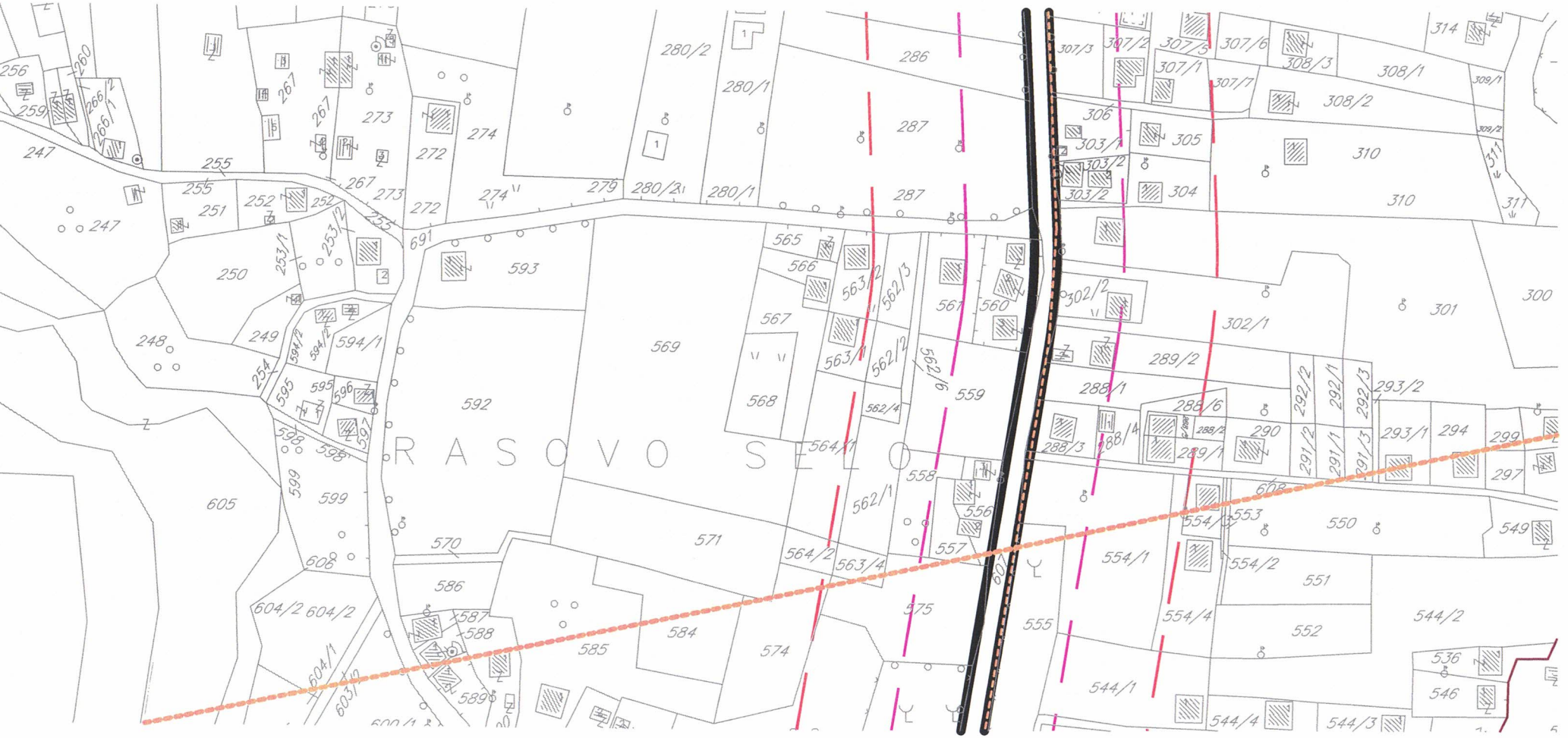

Crna Gora-Opština Bijelo Polje
Sekretarijat za uređenje prostora
BIJELO POLJE

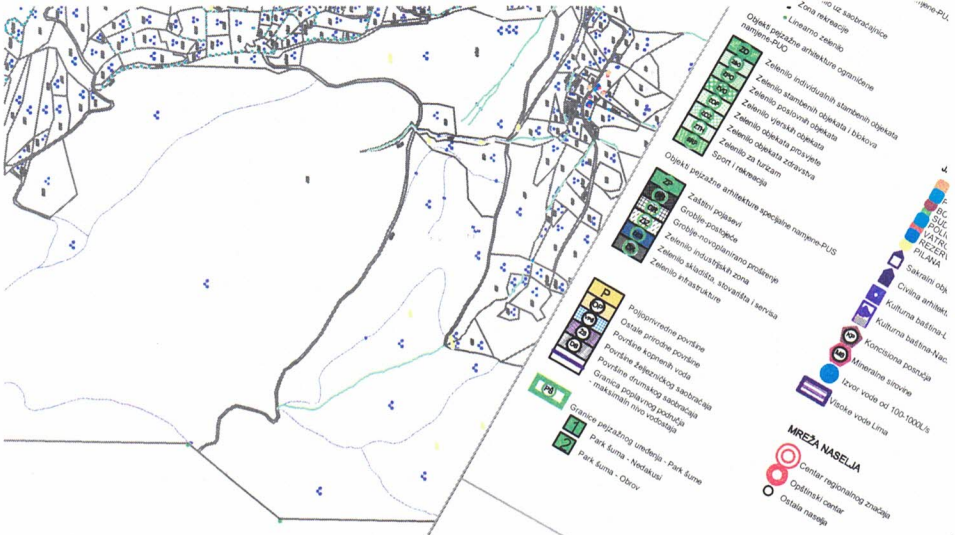

GENERALNO URBANISTIČKO RJEŠENJE BIJELOG POLJA

PLAN

LEGENDA:

Granica generalnog urbanističkog rješenja (cca 115Ha)
Granica i broj katastarske parcele
Granica detaljnih urbanističkih planova

OBJELODANJENO NA
PUZ - Bijelo Polje
DIK 62 - 224
od 06.03.2014. godine
PREDSJEDNIK SKUPŠTINE
Dragoljub Đurović

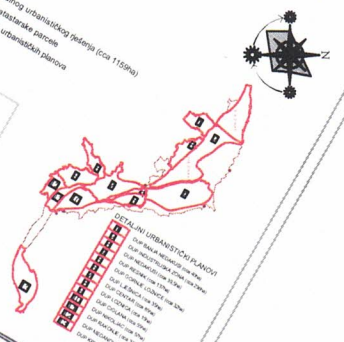

NARUČILAC	OPŠTINA BIJELO POLJE
NOSILAC IZRADE	MONTENEGROPROJEKT PEJZAŽNA ARHITEKTURA
PRILOG	PLANET CLUSTER
RUKOVODILAC TIMA	mr Jadranka Popović, dipl.ing.arh.urb.
ODGOVORNI PLANER	Antonio Jánsana Vega, arhitekta Snežana Laban,dipl.ing.pejz.arh.
datum: mart 2014.god.	R 1:5000
	list br. 6

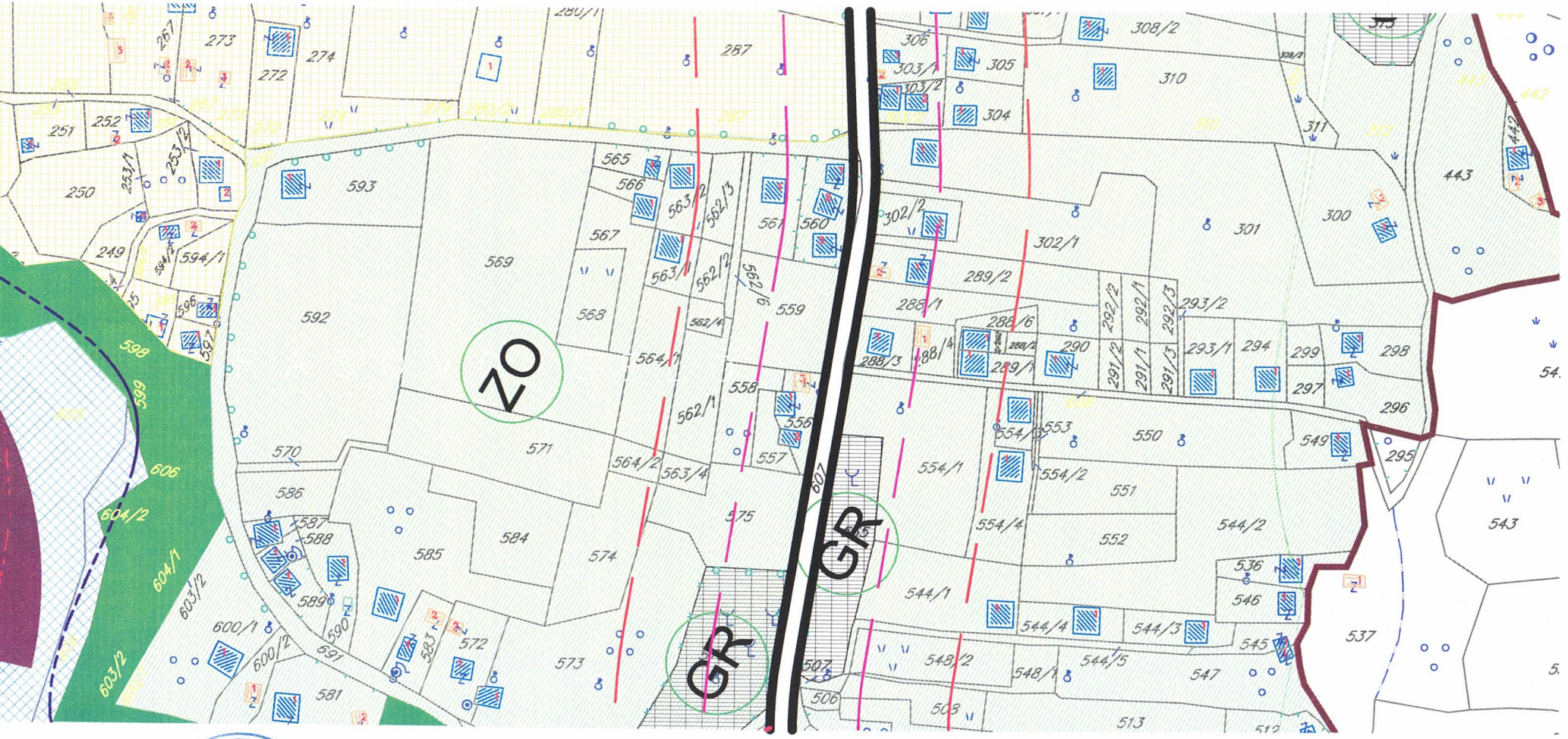

Crna Gora-Opština Bijelo Polje
Sekretarijat za uređenje prostora
BIJELO POLJE

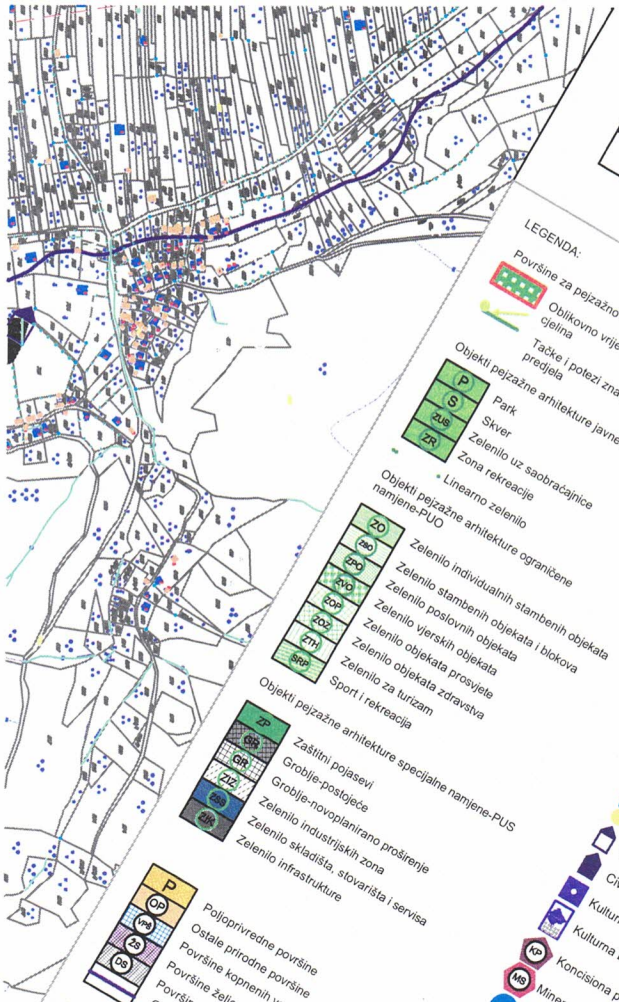

KORIDOR TRAS.
AUTOBUSKA STAN.
ŽELJEZNIČKA STANIC.
STAJALIŠTE ŽELJEZNIČKO
BENZINSKA PUMPA
JAVNA PARKING GARAŽA
HELIODROM

LEGENDA:

Površine za pejzažno uređenje-PU
Oblikovno vrijedno područje gradskih ili seoskih cjelina
Tačke i potezi značajni za panoramske vrijednosti predjela

Objekti pejzažne arhitekture javne namjene-PUJ
- P — Park
- S — Skver
- ZUS — Zelenilo uz saobraćajnice
- ZR — Zona rekreacije
- Linearno zelenilo

Objekti pejzažne arhitekture ograničene namjene-PUO
- ZO — Zelenilo individualnih stambenih objekata
- ZSO — Zelenilo stambenih objekata i blokova
- ZVO — Zelenilo poslovnih objekata
- ZOP — Zelenilo vjerskih objekata
- ZO2 — Zelenilo objekata prosvjete
- ZTI — Zelenilo objekata zdravstva
- SRP — Sport i rekreacija

Objekti pejzažne arhitekture specijalne namjene-PUS
- ZP — Zaštitni pojasevi
- GR — Groblje-postojeće
- GR — Groblje-novoplanirano proširenje
- ZIZ — Zelenilo industrijskih zona
- ZIS — Zelenilo skladišta, stovarišta i servisa
- ZIK — Zelenilo infrastrukture

- P — Poljoprivredne površine
- OP — Ostale prirodne površine
- VPŽ — Površine kopnenih voda
- ŽS — Površine željezničkog saobraćaja
- DS — Površine drumskog saobraćaja
- PŠ — Granica poplavnog područja - maksimalni nivo vodostaja

Granice pejzažnog uređenja - Park šume
- 1 — Park šuma - Nedakusi
- 2 — Park šuma - Obrov

JAVNE FUNKCIJE
- ŠKOLA
- POŠTA
- BOLNICA
- SUD
- POLICIJA
- VATROGASCI
- REZERVOAR
- PILANA
- Sakralni objekat
- Civilna arhitektura
- Kulturna baština-Lokalnog značaja
- KP — Kulturna baština-Nacionalnog značaja
- MS — Koncisiona posrućja
- Mineralne sirovine
- Izvor vode od 100-1000L/s
- Visoke vode Lima

MREŽA NASELJA
- Centar regionalnog značaja
- Opštinski centar
- Ostala naselja

ENERALNO URBANISTIČKO RJEŠENJE BIJELOG POLJA

PLAN

kog rješenja (cca 1159ha)
a
ova

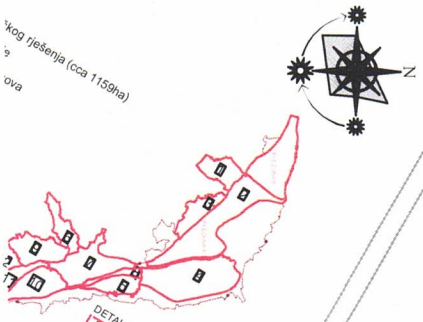

DETALJNI URBANISTIČKI PLANOVI
- DUP BANJA NEDAKUSI (cca 40ha)
- DUP INDUSTRIJSKA ZONA (cca 230ha)
- DUP NEDAKUSI (cca 38.5ha)
- DUP GORNJE LOZNICE (cca 137ha)
- DUP LIJEŠNICA (cca 32ha)
- DUP CENTAR (cca 58ha)
- DUP LOZNICA (cca -
- DUP K-