URBANISTIČKO - TEHNIČKI USLOVI

1	**CRNA GORA** **OPŠTINA BIJELO POLJE** **Broj: 06/2-332/22-185/5-33** **Bijelo Polje, 01.06.2023.god.**	**OPŠTINA BIJELO POLJE**
2	**Sekretarijat za planiranje i uređenje prostora Opštine Bijelo Polje**, na osnovu člana 74 Zakona o planiranju prostora i izgradnji objekata (,,Sl. list CG" br. 64/17, 44/18, 63/18, 11/19 i 82/20), Uredbe o povjeravanju dijela poslova Ministarstva ekologije, prostornog planiranja i urbanizma jedinicama lokalne samouprave ("Sl.list CG", br.87/18, 75/19, 116/20, 76/21, 141/21, 151/22) i podnijetog zahtjeva **Sekretarijata za izgradnju Opštine Bijelo Polje**, izdaje:	
3	**URBANISTIČKO-TEHNIČKE USLOVE** **za izradu tehničke dokumentacije**	
4	za izgradnju parking prostora sa pristupnom saobraćajnicom od kote 576,30 do kote 578,59 (priključak na Ulicu 3 januara) preko katastarskih parcela 1112/1, 1109 i 1110 KO Bijelo Polje, u zahvatu Izmjena i dopuna Detaljnog urbanističkog plana Centralne zone –Bijelo Polje ("Sl.list CG-opštinski propisi", br. 11/2018).	
5	**PODNOSILAC ZAHTJEVA:**	**Sekretarijat za izgradnju Opštine Bijelo Polje**
6	**POSTOJEĆE STANJE**	
	/	
7	**PLANIRANO STANJE**	
7.1.	**Namjena parcele odnosno lokacije**	
	Saobraćajna infrastruktura Površine saobraćajne infrastrukture namenjene su za objekte i koridore infrastrukture drumskog saobraćaja.	

	Površine saobraćajne infrastrukture – drumski saobraćaj, u okviru koga se izdvajaju kolovoz, trotoari i parkinzi. Drumska mreža saobraćajnica dijeli se u dvije kategorije: primarnu i sekundarnu.
7.2.	**Pravila parcelacije**
	Rastojanje između dve regulacione linije definiše profil saobraćajno infrastrukturnog koridora. Članom 13 stav 1 tačka 2 Pravilnika o načinu izrade i sadržini tehničke dokumentacije za građenje objekata ("Sl.list CG", br.44/18), propisano je da tehnička dokumentacija sadrži elaborat parcelacije po planskom dokumentu, koji treba da bude ovjeren od nadležnog organa.
7.3.	**Građevinska i regulaciona linija, odnos prema susjednim parcelama**
	Trasa: izgradnja pristupne saobraćajnice sa parkinzima prema grafičkom prilogu. **Gabarit objekta**: Dužina, širina saobraćajnice sa parkinzima data je u grafičkom prilogu koji je sastavni dio ovih uslova. Planirane saobraćajnice definisane su koordinatama tjemena i centara raskrsnica, a u grafičkom prilogu dati su njihovi poprečni presjeci. Obzirom da je geodetska podloga razmjere R 1:1000, što ne daje mogućnost preciznog određivanja visinskih kota, ovim planom su orijentaciono definisane kote raskrsnica. Nakon snimanja geodetske podloge za potrebe izrade glavnih projekata ovih saobraćajnica, biće precizno definisane visinske kote, zavisno od kota postojećih i planiranih objekata kao i uklapanja u postojeće stanje. Mjerodavni minimalni radijusi desnih skretanja, poprečni presjeci sa smjerovima i određeni detalji prikazani su na grafičkim prilozima. Prilikom izrade glavnih projekata planiranih ulica, parkinga i pješačkih i biciklističkih staza, može doći do izvesnih korekcija u odnosu na zadate parametre u planu u cilju uklapanja u postojeće stanje i radi iznalaženja najboljih saobraćajnih rešenja. Zastori kolskih saobraćajnica su od asfalta, trotoara i samostalnih pješačkih staza od asfalta, kamena, betona, granita i sl. tj. od elemenata izrađenih od pomenutih mterijala, a planirana parking mjesta su od raster elemenata beton - trava i behaton elemenata, ili od asfalta. Prilikom projektovanja novih, kao i rekonstrukcije postojećih saobraćajnica projektant je dužan da poštuje važeće zakone, standarde i tehničke propise, norme i odluke vezane za kategorizaciju ulica i elemente poprečnih i podužnih profila saobraćajnica. Pri projektovanju raskrsnica sa okolnim saobraćajnicama, na uglovima obavezno treba obezbediti trougao vidljivosti. Regulacioni prostor svih saobraćajnica mora služiti isključivo osnovnoj nameni -

	neometanom odvijanju javnog, komunalnog, snabdjevačkog, individualnog i pješačkog saobraćaja, kao i za smeštaj komunalnih instalacija. Sve elemente poprečnog profila koji se međusobno funkcionalno razlikuju treba odvojiti odgovarajućim elementima i postaviti odgovarajuću saobraćajnu signalizaciju (horizontalnu i vertikalnu). Prije izvođenja saobraćajnica izvesti sve potrebne ulične instalacije koje su predviđene planom a nalaze se u poprečnom profilu.
8	**PREPORUKE ZA SMANJENJE UTICAJA I ZAŠTITU OD ZEMLJOTRESA, KAO I DRUGE USLOVE ZA ZAŠTITU OD ELEMENTARNIH NEPOGODA I TEHNIČKO-TEHNOLOŠKIH I DRUGIH NESREĆA**
	Uslovi i mjere za zaštitu od zemljotresa: Proračune raditi na VII (sedmi) stepen seizmičkog inteziteta po MCS skali. Objekat mora biti izgrađen prema važećim propisima za građenje u seizmičkim područjima. **Zaštita od požara:** Tehničkom dokumentacijom predvidjeti mjere zaštite od požara shodno propisima za ovu vrstu objekata.U cilju zaštite od elementarnih nepogoda postupiti u skladu sa Zakonom o zaštiti i spašavanju ("Sl.list CG2, br.13/07, 05/08, 86/09, 32/11, 54/16 i 146/21) i Pravilnikom o mjerama zaštite od elementarnih nepogoda (" Sl.list CG ", br.8/93). **Mjere zaštite na radu:** Projektant koji izrađuje projektnu dokumentaciju dužan je da shodno čl.9 Zakona o zaštiti i zdravlju na radu ("Sl.list CG",br.34/14, 44/18) pri izradi tehničke dokumentacije ugradi propisane mjere zaštite na radu u skladu sa tehnološkim projektnim zadatkom. Pri izgradnji objekta poslodavac koji izvodi radove dužan je izradi Plan mjera zaštite i zdravlja na radu u skladu sa aktom nadležnog ministarstva shodno članu 10 Zakona o zaštiti i zdravlju na radu.
9	**USLOVI I MJERE ZAŠTITE ŽIVOTNE SREDINE**
	Tehničkom dokumentacijiom predvidjeti uslove i mjere za zaštitu životne sredine u skladu sa odredbama Zakona o procjeni uticaja na životnu sredinu („Sl.list CG“, br.75/18) i Zakonom za zaštitu prirode („“Službeni list CG“, br.54/16).
10	**USLOVI ZA PEJZAŽNO OBLIKOVANJE**
	U cilju obezbjedenja nesmetanog funkcionisanja saobracajnih infrastrukturnih sistema, građevina i uredaja, kao i njihove zaštite, duž infrastrukturnih trasa, odnosno oko infrastrukturnih objekata, utvrduju se i ureduju zaštitni pojasevi, odnosno zaštitne zone. Posebnim zakonima i propisima bliže se propisuje širina i drugi uslovi uredenja odgovarajucih zaštitnih pojaseva, odnosno zona saobracajne infrastrukture.

11	**USLOVI I MJERE ZAŠTITE NEPOKRETNIH KULTURNIH DOBARA I NJIHOVE ZAŠTIĆENE OKOLINE**
	U okviru predmetnog prostora potrebno je poštovati odredbe i metodologiju zaštite spomenika kulture koji su postavljeni u Zakonu o zaštiti kulturnih dobara („Sl.list CG 49/10", posebno članovi 87 i 88). U slučaju pronalaženja nalaza od arheološkog značaja, sve radove treba prekinuti i obavestiti Ministarstvo kulture i Upravu za zaštitu kulturnih dobara, kako bi se preduzele sve potrebne mjere za njihovu zaštitu, shodno zakonu.
12	**USLOVI ZA LICA SMANJENE POKRETLJIVOSTI I LICA SA INVALIDITETOM**
	Tehničkom dokumentacijom obezbijediti prilaz i upotrebu objekta/objekata licima smanjene pokretljivosti u skladu sa članom 71 Zakona o planiranju prostora i izgradnji objekata ("Sl. list CG" br. 64/17, 44/18, 63/18, 11/19, 82/20) i Pravilnikom o bližim uslovima i načinu prilagođavanja objekata za pristup i kretanje lica smanjene pokretljivosti („Sl.list CG", br.48/13 i 44/15).
13	**USLOVI ZA POSTAVLJANJE I GRADNJU POMOĆNIH OBJEKATA**
	/
14	**USLOVI ZA OBJEKTE KOJI MOGU UTICATI NA BEZBJEDNOST VAZDUŠNOG SAOBRAĆAJA**
	/
15	**USLOVI ZA OBJEKTE KOJI MOGU UTICATI NA PROMJENE U VODNOM REŽIMU**
	/
16	**MOGUĆNOST FAZNOG GRAĐENJA OBJEKTA**
	Moguća je faznost gradnje, kojom se određuje tehničko-tehnološka i funkcionalna cjelina građenja objekta a sve u skladu sa članom 76. Zakona o planiranju i izgradnji objekata (*Sl.list CG 64/17*).
17	**USLOVI ZA PRIKLJUČENJE NA INFRASTRUKTURU**
17.1.	**Uslovi priključenja na elektroenergetsku infrastrukturu**
	Javna rasvjeta Pri planiranju osvetljenja saobraćjnica i ostalih površina mora se osigurati minimalni osvetljaj koji će obezbijediti kretanje uz što veću sigurnost i konfor svih učesnika u

noćnom saobraćaju, kao i u tome da instalacija osvetljenja ima i svoju dekorativnu funkciju, zato se pri rešavanju uličnog osvetljenja mora voditi računa o sve četiri osnovna merila kvaliteta osvetljenja:

- novo sjajnosti kolovoza
- podužna i opšta ravnomernost sjajnosti
- ograničavanje zaslepljivanja (smanjenje psihološkog blještanja)
- vizuelno vođenje saobraćaja.

Po važećim preporukama CIE(Publikation CIE 115,1995. god.), sve saobraćajnice za motorni i mješoviti saobraćaj su svrstane u pet svetlotehničkih klasa, M do M5, a u zavisnosti od kategorije puta i gustine i složenosti saobraćaja kao i od postojanja sredstava za kontrolu saobraćaja (semafora, saobraćajnih znakova) i sredstava za odvajanja pojedinih učesnika u saobraćaju. Sledeća tabela daje vrednosti pobrojanih svetlotehničkih parametara koje još uvijek obezbeđuju dobru vidljivost dobar vidni konfor:

Svetlotehnička klasa	Lsr minimalno (cd/m2)	U0 minimalno (Lmin/Lsr)	U1 minimalno (Lmin/Lmax)	T1 minimalno (%)	SR minimalno (Eex/Ein)
M1	2.00	0.40	0.70	10	0.50
M2	1.50	0.40	0.70	10	0.50
M3	1.00	0.40	0.50	10	0.50
M4	0.75	0.40	nema zahteva	15	nema zahteva
M5	0.50	0.40	nema zahteva	15	nema zahteva

Što se tiče vizuelnog vođenja saobraćaja, ne postoje numerički pokazatelji za njegovo vrednovanje.

Pri izradi glavnih projekata osvetljenja sobraćajnica ulice će biti svetlotehnički klasifikovane, a na raskrsnicama svih saobraćajnica postići svetlotehničku klasu za jedan stepen veću od samih ulica koje čine raskrsnicu.

Kod pješačkih staza i parkinga, unutar područja plana, obezbediti srednju osvetljenost od 20lX, uz minimalnu osvetljenost od 7.5lx.

Rasveta saobraćajnica definisana je u zavisnosti od kategorije saobraćajnica na sledeći način:

Glavne saobraćajnice su osvetljenje postavljanjem metalnih stubova visine 10-12m sa svetiljkama čiji izvor svetlosti je natrijum visokog pritiska(NaVT) snage prema fotometriskom proračunu.

Osvetljenje staza uz šetališta i prilaznih staza predvideti kandelaberskim stubovima manje visine. Svetiljke uskladiti sa postojećm kandelaberskim stubovima i svetiljkama. Javna rasveta biće napajana iz posebnih polja javne rasvete u novim tarfo stanicama 10/0.4kV. Presjek kablova za napajanje javne rasvete je 4x25mm2 Cu.

Osvetljenje svih internih saobraćajnica kao i parkinga, pešačkih staza i šetališta je planirano sa kandelaberskim i metalnim trosegmentnim stubovima visine 5m sa svetiljkom čiji je izvor svetlosti živa visokog pritiska(VTFE) ili metalhalogenih izvora svetlosti snage prema fotometriskom proračunu.

Osvetljenje staza uz šetališta i prilaznih staza predvideti kandelaberskim stubovima manje visine. Svetiljke uskladiti sa postojećim kandelaberskim stubovima i svetiljkama. Javna rasveta biće napajana iz posebnih polja javne rasvete u novim tarfo stanicama 10/0.4kV. Presjek kablova za napajanje javne rasvete je 4x25mm2 Cu.

Broj svetiljki biće određen glavnim projektima kao i tačan tip. Pri izboru stubova i svetiljki potrebno je voditi računa da se deonice ovih sobraćajnica uz područje plana ne mogu posmatrati nezavisno od ostalog dela tih saobraćajnih pravaca. Napajanje svetiljki je po

	trasi koja je naznačena za 1kV-ne kablove iz niskonaponskog polja u trafostanicama, a upravljanje (uključenje-isključenje) rasvete je predviđeno foto ćelijom. Presjek kabla za javnu rasvetu biće određen glavnim projektom na osnovu pada napona i drugih parametara. Posebno treba voditi računa o propisanim razmacima i načinu polaganja napojnog kabla u odnosu na druge kablove, vodovodne i kanalizacione cijevi i telekomunikacione kablove. Kablovi se postavljaju u rovu dubine 0,80m. Nakon kompletnog zatrpavanja rova, izvršiti čišćenje gradilišta i postaviti oznake trase kabla. Shodno članu 74 stav 5 Zakona o planiranju prostora i izgradnji objekata (,,Sl. list CG" br. 64/17), Sekretarijat je aktom br.06/2-332/23-185/4-33 od 17.05.2023.godine od DOO "Crnogorski elektrodistributivni sistem" - Region 6, zatražio uslove za izgradnju predmetnog objekta u odnosu na postojeću i planiranu elektroenergetsku infrastrukturu. Postupajući po zahtjevu Sekretarijata CEDIS - Služba za pristup mreži Regiona 6 je dostavio akt br.30-20-06-1022 od 18.05.2023.godine.
17.2.	**Uslovi priključenja na vodovodnu i kanalizacionu infrastrukturu**
	Izgradnju saobraćajnice sa parkinzima u odnosu na postojeću i planiranu hidrotehničku infrastrukturu izvesti prema uslovima DOO vodovod "Bistrica" iz Bijelog Polja broj 707 od 29.05.2023.godine, koji su sastavni dio ovih uslova.
17.3.	**Uslovi priključenja na saobraćajnu infrastrukturu**
	Objekat se priključuje na javnu saobraćajnicu-Ul.3 januara u skladu sa saobraćajnom mrežom datom u planu, a shodno grafičkom prilogu -Plan saobraćaja predmetnog plana.
17.4.	**Ostali infrastrukturni uslovi**
	Mjesto, način i uslovi priključenja objekta na telekomunikacionu infrastrukturnu mrežu: Prilikom izrade tehničke dokumentacije potrebno je poštovati propise koji se odnose na zaštitu i izgradnju elektronske komunikacione infrastrukture i elektronskih komunikacionih mreža, odnosno Zakona o elektronskim komunikacijama ("Sl.list CG", br.40/13, 56/13, 2/17 i 49/19) i ostalih propisa koji su doneseni na osnovu njega. Takođe koristiti sledeće sajtove: -sajt na kome se nalaze relevantni propisi u skladu sa kojim se obavlja izrada tehničke dokumentacije http://www.ekip.me/regulativa/; -sajt na kome Agencija objavljuje podatke o postojećem stanju elaktronske komunikacione infrastrukture http://ekinfrastruktura.ekip.me/ekip.me kao i -adresu web portala http://ekinfrastruktura.ekip.me/ekip/login.isp preko koga sve

	zainteresovane strane od Agencije za telekomunikacije i poštansku djelatnost mogu da zatraže otvaranje korisničkog naloga, kako bi pristupili georeferentnoj bazi podataka elektronske komunikacione infrastrukture.
18	**POTREBA IZRADE GEODETSKIH, GEOLOŠKIH (GEOTEHNIČKIH, INŽENJERSKO-GEOLOŠKIH, HIDROGEOLOŠKIH, GEOMEHANIČKIH I SEIZMIČKIH) PODLOGA, KAO I VRŠENJA GEOTEHNIČKIH ISTRAŽNIH RADOVA I DRUGIH ISPITIVANJA**
	Potrebe za geološkim, hidrološkim, geodetskim ispitivanjima: Prije izrade tehničke dokumentacije shodno članu 7 Zakona o geološkim istraživanjima („Sl.list RCG", br.28/93, 27/94, 42/94, 26/07, 28/11) izraditi Projekat geoloških istraživanja tla za predmetnu lokaciju i Elaborat o rezultatima izvršenih geoloških istraživanja. Svi objekti moraju biti izgrađeni prema važećim propisima i u skladu sa geomehaničkim ispitivanjima u zoni građenja. Meteorološki podaci: Područje opštine Bijelo Polje ima umereno kontinentalnu klimu u prostornom dolinskom dijelu. Dolinski dio karakteriše umereno topla i vlažna klima sa toplim ljetima. Srednja godišnja temperatura iznosi 9,4 C. Najtopliji mjesec je jul sa srednjom temperaturom 19,1 C, a najhladniji mjesec je januar sa temperaturom -0,9 C. Srednja godišnja vrednost insolacije je 1 635,3 časova, srednji mjesečni maksimum je u julu mjesecu i iznosi 228,4 časova, a minimum je u decembru sa 39 časova. Veći dio područja odlikuje se modifikovanim fluviometrijskim režimom padavina, pri čemu se maksimalne količine izlučuju u kasnoj jeseni i u prvom dijlu zime (oktobar-januar), a minimalne tokom ljeta (jun-avgust). Za područje opštine Bijelo Polje, obimnije snežne padavine karakteristične su od sredine novembra, a najintenzivnije su u razdoblju decembar-mart. Snežni pokrivač traje oko 5 meseci. Srednja godišnja suma padavina je 920mm. Srednja mjesečna suma padavina najveća je u novembru i iznosi 112,8mm, a najmanja u avgustu 55,1mm. Na osnovu podataka mjernih stanica može se konstatovati da se relativna vlažnost vazduha u Bijelom Polju nalazi u granicama umjerene povišenosti. Relativna vlažnost vazduha je veća zimi nego ljeti. Na planinama ljeti raste sa visinom. Srednja godišnja vrijednost vlažnosti je 77,3%, maksimum je u decembru 84,1%, dok je minimum u julu 72,6%. U Bijelom Polju su izrazitije zastupljeni vjetrovi iz jugozapadnog, jugoistočnog i sjeveroistočnog pravca jer se tim pravcima pruža dolina Lima i njene pritoke s jedne i bjelopoljska kotlina sa druge strane. U vrijeme duvanja zapadnih i sjeverozapadnih vjetrova ima dosta padavina, a za vrijeme juga temperature vazduha rastu.
19	**POTREBA IZRADE URBANISTIČKOG PROJEKTA**
	/
20	**ZA ZGRADE URBANISTIČKO-TEHNIČKI USLOVI SADRŽE I URBANISTIČKE PARAMETRE**
	Oznaka urbanističke parcele /

	Površina urbanističke parcele	/
	Maksimalni indeks zauzetosti	/
	Maksimalni indeks izgrađenosti	/
	Bruto građevinska površina objekata (max BGP)	/
	Maksimalna spratnost objekata	/
	Maksimalna visinska kota objekta	/
	Parametri za parkiranje odnosno garažiranje vozila	Parkiranje i garažiranje putničkih vozila u okviru javnih parking površina riješiti prema grafičkom prilogu gdje su obilježena javna parking mesta dimenzija 2.5/5m.
	Smjernice za oblikovanje i materijalizaciju, posebno u odnosu na ambijentalna svojstva područja	/
	Uslovi za unapređenje energetske efikasnosti	/
21	**DOSTAVLJENO:** - Podnosiocu zahtjeva - Direktoratu za inspekcijski nadzor i licenciranje - U spise predmeta - a/a	
22	**OBRAĐIVAČI URBANISTIČO-TEHNIČKIH USLOVA:**	Dobrila Bugarin
		DBugarin
23	**OVLAŠĆENO SLUŽBENO LICE:**	**Haris Šahman**
24	**M.P.**	**potpis ovlašćenog službenog lica** Šahman Haris
25	**PRILOZI**	

	- Grafički prilozi iz planskog dokumenta - Tehnički uslovi u skladu sa posebnim propisom - List nepokretnosti i kopija katastarskog plana	1. Akt br.30-20-06-1022 od 18.05.2023.godine izdat od strane CEDIS - a-Služba za pristup mreži Regiona 6. 2. Uslovi vodovoda za izradu tehničke dokumentacije br.707 od 29.05.2023.godine izdati od strane DOO Vodovod "Bistrica" iz Bijelog Polja.

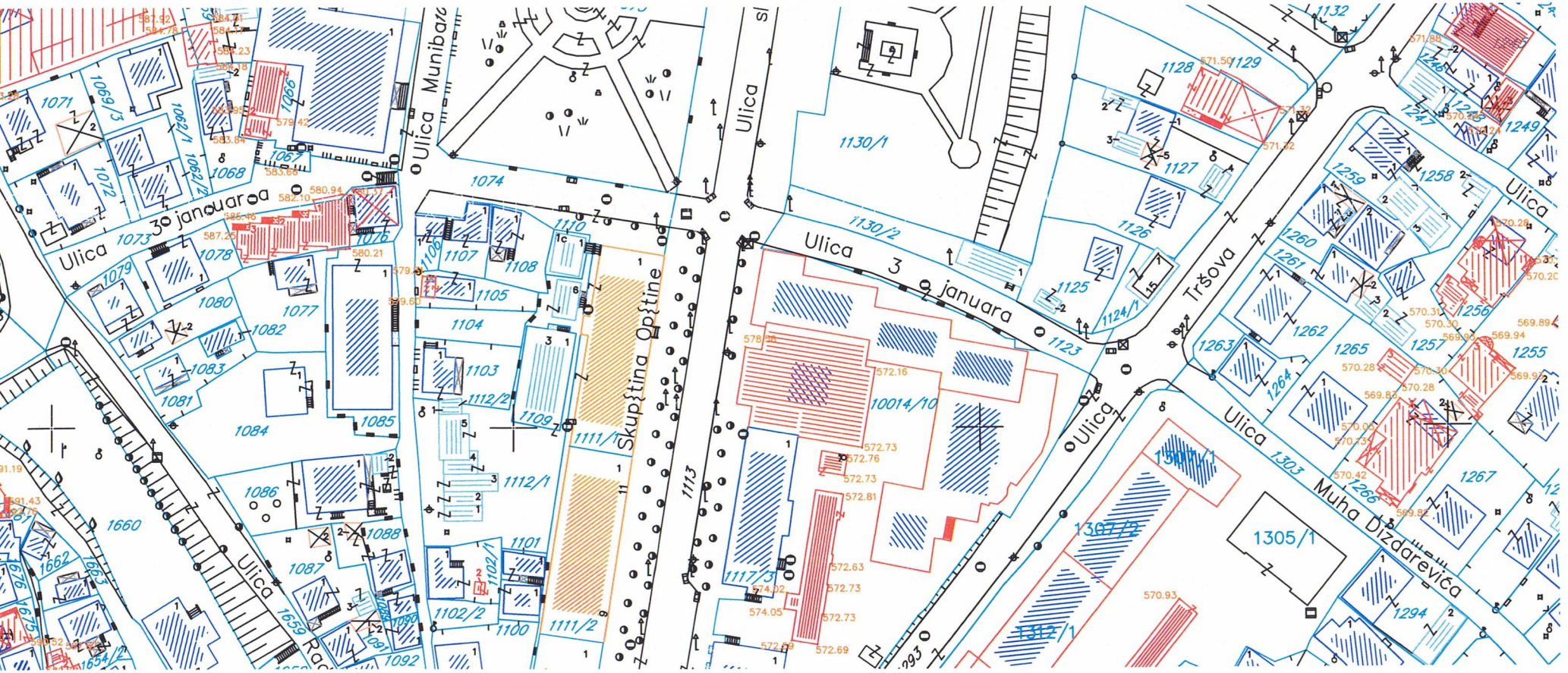

Crna Gora - Opština Bijelo Polje
Sekretarijat za planiranje i uređenje prostora
BIJELO POLJE

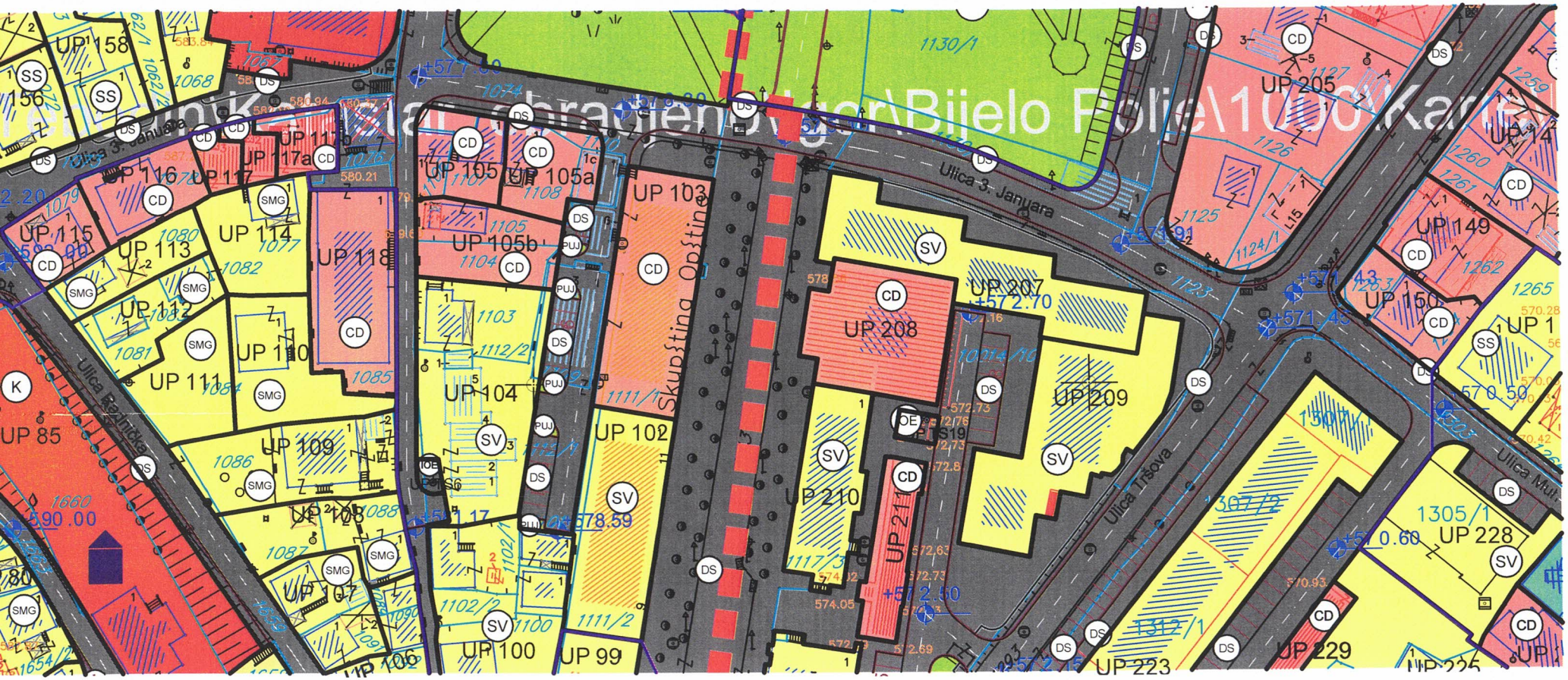

Crna Gora - Opština Bijelo Polje
Sekretarijat za planiranje i uređenje prostora
BIJELO POLJE

Objekti elektroenergetske infrastrukture

Drumski saobraćaj

Zaštitni zeleni pojas uz rijeku Lim

LEGENDA - Zaštićena kulturna dobra

Spomen obilježje

Civilna arhitektura

Sakralna arhitektura

Ambijentalna cjelina

Zaštitna (buffer) zona kulturnog dobra

Izmjene i dopune detaljnog urbanističkog plana "Centralna zona" - Bijelo Polje

Namjena površina

Investitor	Oznaka sjevera
Opština Bijelo Polje	N
Obrađivač	**Razmjera**
republički zavod za urbanizam i projektovanje - ad podgorica	R 1:1000
	Broj lista
	05

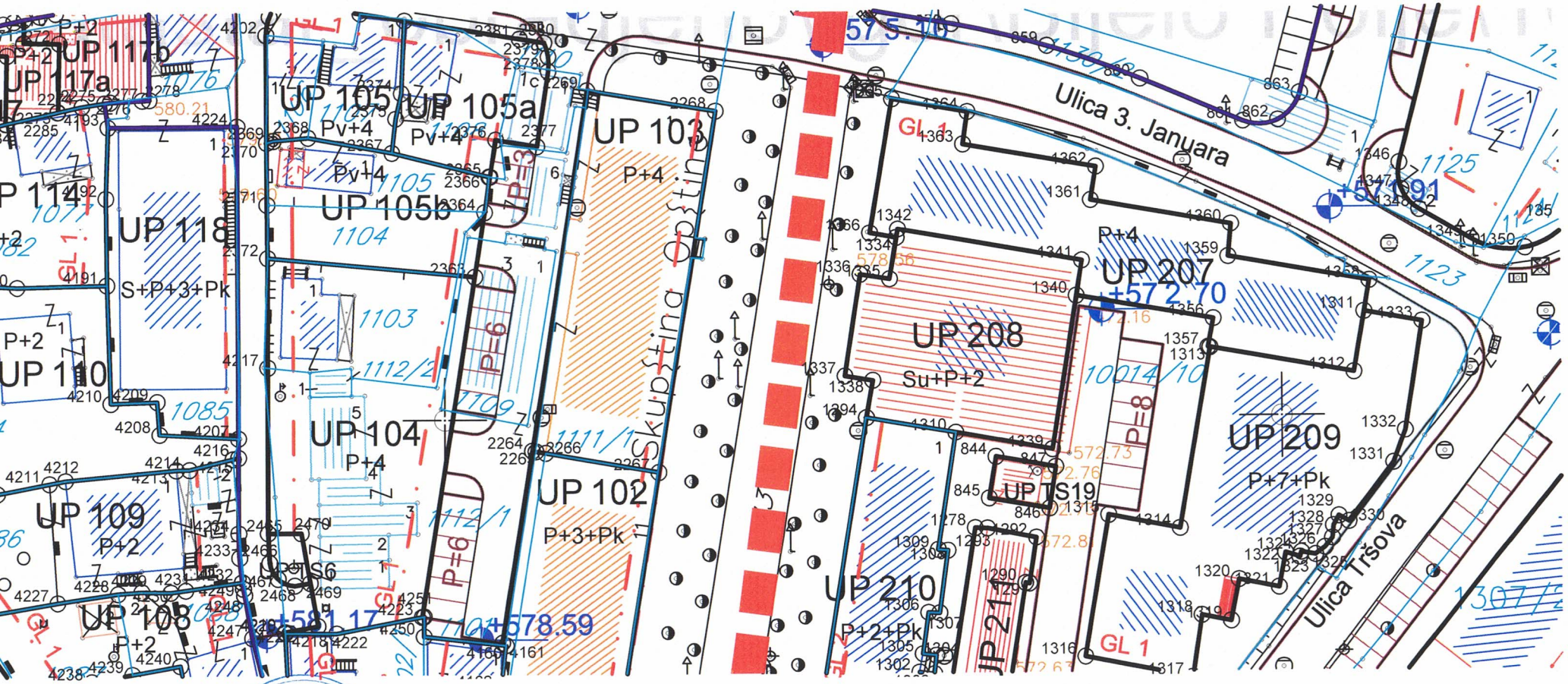

Crna Gora • Opština Bijelo Polje • Sekretarijat za planiranje i uređenje prostora • BIJELO POLJE

Sakralna arhitektura

Ambijentalna cjelina

Zaštitna (buffer) zona kulturnog dobra

Izmjene i dopune detaljnog urbanističkog plana "Centralna zona" - Bijelo Polje

Parcelacija, regulacija i nivelacija sa tackama urbanističkih parcela

Investitor	Oznaka sjevera
Opština Bijelo Polje	N
Obrađivač	**Razmjera**
rzup republički zavod za urbanizam i projektovanje - ad podgorica	R 1:1000
	Broj lista
	06

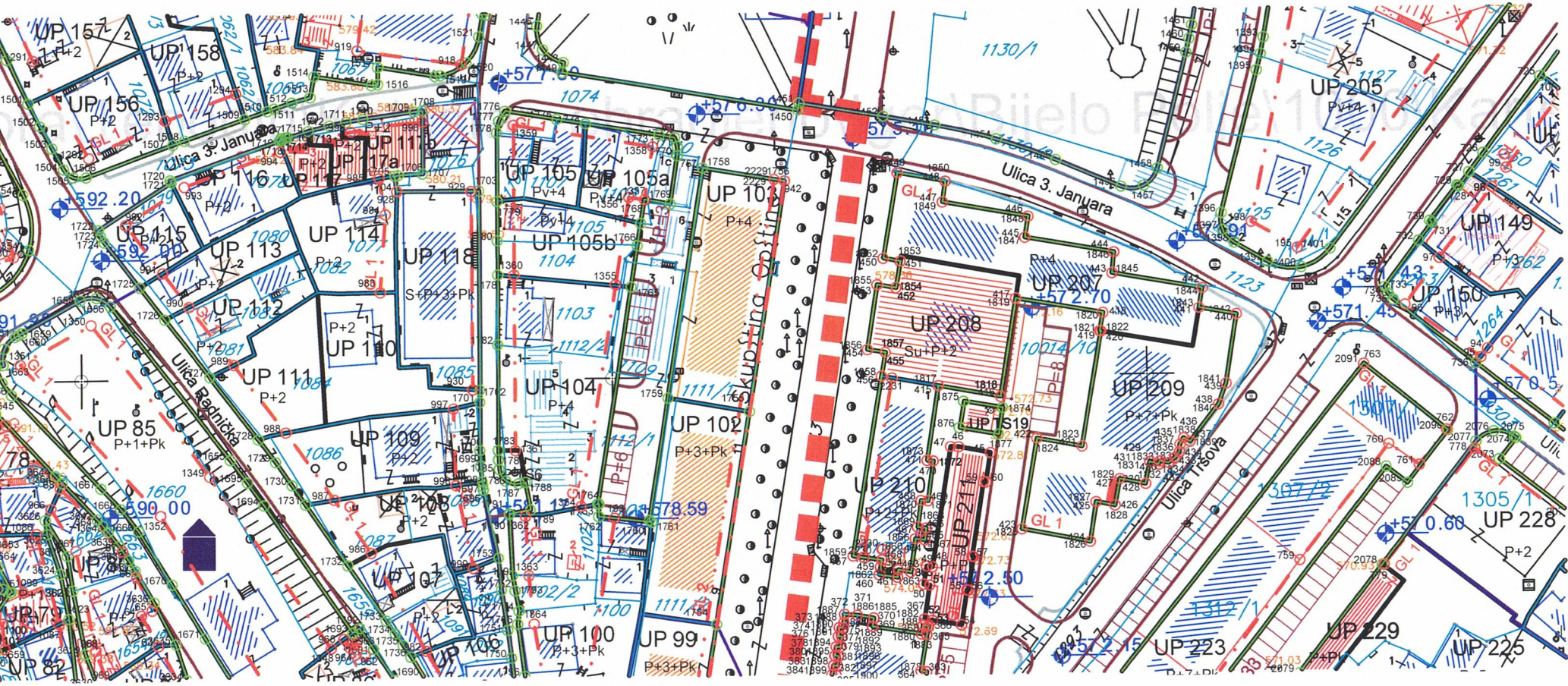

Crna Gora
Opština Bijelo Polje
Sekretarijat za planiranje i uređenje prostora
BIJELO POLJE

I:\Crna Gora\Tebodin\Katastar_obradjeno\Igor\Bijelo Polje\1000\K

Autobusko stajalište

Benziska pumpa

Željezniča pruga sa zaštitnom zonom

Željezničko stajalište

LEGENDA - Zaštićena kulturna dobra

Spomen obilježje

Civilna arhitektura

Sakralna arhitektura

Ambijentalna cjelina

Zaštitna (buffer) zona kulturnog dobra

Izmjene i dopune detaljnog urbanističkog plana "Centralna zona" - Bijelo Polje

Parcelacija, regulacija i nivelacija sa tackama građ. i reg. linija

Investitor	Oznaka sjevera
Opština Bijelo Polje	N
Obrađivač	**Razmjera**
rzup republički zavod za urbanizam i projektovanje - ad podgorica	R 1:1000
	Broj lista
	06b

1754	7398319.3	4766154
1755	7398325.677	4766193.708
1756	7398332.719	4766236.733
1757	7398317.33	4766239.209
1758	7398317.325	4766239.209
1759	7398310.49	4766196.3
1760	7398306.854	4766173.47
1761	7398307.29	4766173.16
1762	7398297.43	4766174.25
1763	7398297.45	4766176.62
1764	7398297.222	4766176.578
1765	7398303.67	4766217.052
1766	7398304.894	4766224.739
1767	7398305.564	4766228.946
1768	7398306.266	4766233.353
1769	7398311.233	4766232.549
1770	7398312.621	4766241.504
1771	7398312.63	4766243.239
1772	7398312.144	4766244.905
1773	7398309.182	4766245.381
1774	7398295.368	4766247.604
1775	7398290.015	4766248.465
1776	7398280.331	4766250.023
1777	7398279.135	4766248.136
1778	7398278.726	4766245.939
1779	7398278.725	4766233.113
1780	7398278.725	4766225.748

2140	7398491.811	4766279.921
2141	7398491.219	4766279.166
2142	7398490.184	4766275.553
2143	7398491.958	4766272.24
2144	7398503.269	4766262.827
2145	7398508.716	4766259.164
2146	7398514.242	4766255.508
2147	7398513.14	4766254.23
2148	7398512.887	4766253.937
2149	7398520.083	4766249.081
2150	7398523.458	4766246.205
2151	7398542.747	4766270.392
2152	7398545.86	4766267.91
2153	7398537.26	4766258.7
2154	7398533.64	4766253.01
2155	7398528.383	4766244.681
2156	7398533.994	4766240.009
2157	7398538.659	4766236.632
2158	7398543.525	4766233.551
2159	7398544.526	4766232.957
2160	7398558.355	4766224.76
2161	7398559.08	4766225.86
2162	7398562.43	4766223.72
2163	7398563.58	4766222.94
2164	7398569.38	4766218.93
2165	7398568.97	4766218.469
2166	7398569.304	4766216.822

2526	7398860.881	4766606.806
2527	7398861.024	4766611.862
2528	7398862.568	4766616.679
2529	7398869.22	4766630.41
2530	7398872.812	4766638.16
2531	7398873.546	4766641.894
2532	7398872.471	4766645.545
2533	7398867.742	4766653.681
2534	7398867.39	4766652.85
2535	7398825.88	4766615.87
2536	7398821.986	4766619.403
2537	7398820.136	4766620.549
2538	7398817.999	4766620.959
2539	7398817.314	4766620.988
2540	7398816.631	4766621.064
2541	7398813.226	4766622.213
2542	7398810.447	4766624.492
2543	7398800.483	4766636.243
2544	7398798.689	4766634.444
2545	7398794.253	4766629.715
2546	7398789.946	4766624.867
2547	7398782.197	4766615.907
2548	7398781.786	4766616.262
2549	7398779.051	4766613.339
2550	7398799.529	4766595.412
2551	7398809.333	4766586.829
2552	7398809.696	4766586.511

2912	7399197.924
2913	7399194.981
2914	7399182.643
2915	7399182.21
2916	7399181.694
2917	7399156.732
2918	7399140.698
2919	7399132.67
2920	7399122.19
2921	7399119.843
2922	7399118.721
2923	7399119.352
2924	7399122.192
2925	7399135.118
2926	7399150.626
2927	7399155.885
2928	7399161.008
2929	7399170.074
2930	7399173.591
2931	7399176.445
2932	7399179.39
2933	7399182.491
2934	7399185.686
2935	7399197.36
2936	7399196.417
2937	7399197.941
2938	7399199.481

Crna Gora - Opština Bijelo Polje
Sekretarijat za planiranje i uređenje prostora
BIJELO POLJE

4566	7399285.1	4767024.105
4567	7399273.831	4767017.019
4568	7399261.764	4767008.526
4569	7399257.217	4767005.325
4570	7399249.63	4766999.451
4571	7399260.19	4766979.89
4572	7399261.741	4766976.75
4573	7399276.983	4766945.897
4574	7399287.362	4766952.548
4575	7399297.481	4766959.033
4576	7399315.562	4766970.262
4577	7399333.937	4766981.044
4578	7399367.642	4767000.185
4579	7399395.757	4767016.15
4580	7398348.196	4766594.345
4581	7398344.854	4766593.451
4582	7398341.485	4766592.761
4583	7398339.524	4766592.461
4584	7398337.574	4766592.228
4585	7398332.749	4766592.719
4586	7398328.513	4766595.08
4587	7398324.497	4766598.545
4588	7398312.141	4766609.206
4589	7398310.528	4766610.472
4590	7398308.803	4766611.582
4591	7398306.862	4766612.582
4592	7398304.832	4766613.385
4593	7398302.854	4766614.055
4594	7398284.792	4766620.178
4595	7398273.612	4766623.968
4596	7398272.327	4766620.18
4597	7398274.009	4766619.61
4598	7398291.99	4766613.515
4599	7398303.548	4766609.596
4600	7398306.703	4766608.176
4601	7398309.528	4766606.177
4602	7398320.216	4766596.956
4603	7398320.871	4766595.828
4604	7398320.692	4766594.537
4605	7398314.998	4766596.005
4606	7398300.945	4766599.349
4607	7398286.561	4766600.673
4608	7398279.15	4766600.555
4609	7398271.762	4766599.968
4610	7398262.426	4766600.738
4611	7398253.612	4766603.908
4612	7398256.22	4766608.64
4613	7398258.651	4766614.404
4614	7398257.85	4766614.05
4615	7398250.62	4766613.81
4616	7398244.835	4766618.865
4617	7398242.14	4766621.22
4618	7398249.24	4766629.81
4619	7398251.15	4766632.2
4620	7398256.86	4766636.15
4621	7398261.85	4766643.97
4622	7398263.47	4766645.94
4623	7398264.62	4766648.35
4624	7398267.11	4766646.93
4625	7398267.55	4766647.26
4626	7398276.35	4766655.78

Izmjene i dopune detaljnog urbanističkog plana "Centralna zona" - Bijelo Polje

Koordinate tacaka regulacionih linija RL

Opština Bijelo Polje

Oznaka sjevera

Razmjera

republički zavod za urbanizam i projektovanje - ad podgorica

Broj lista

06f

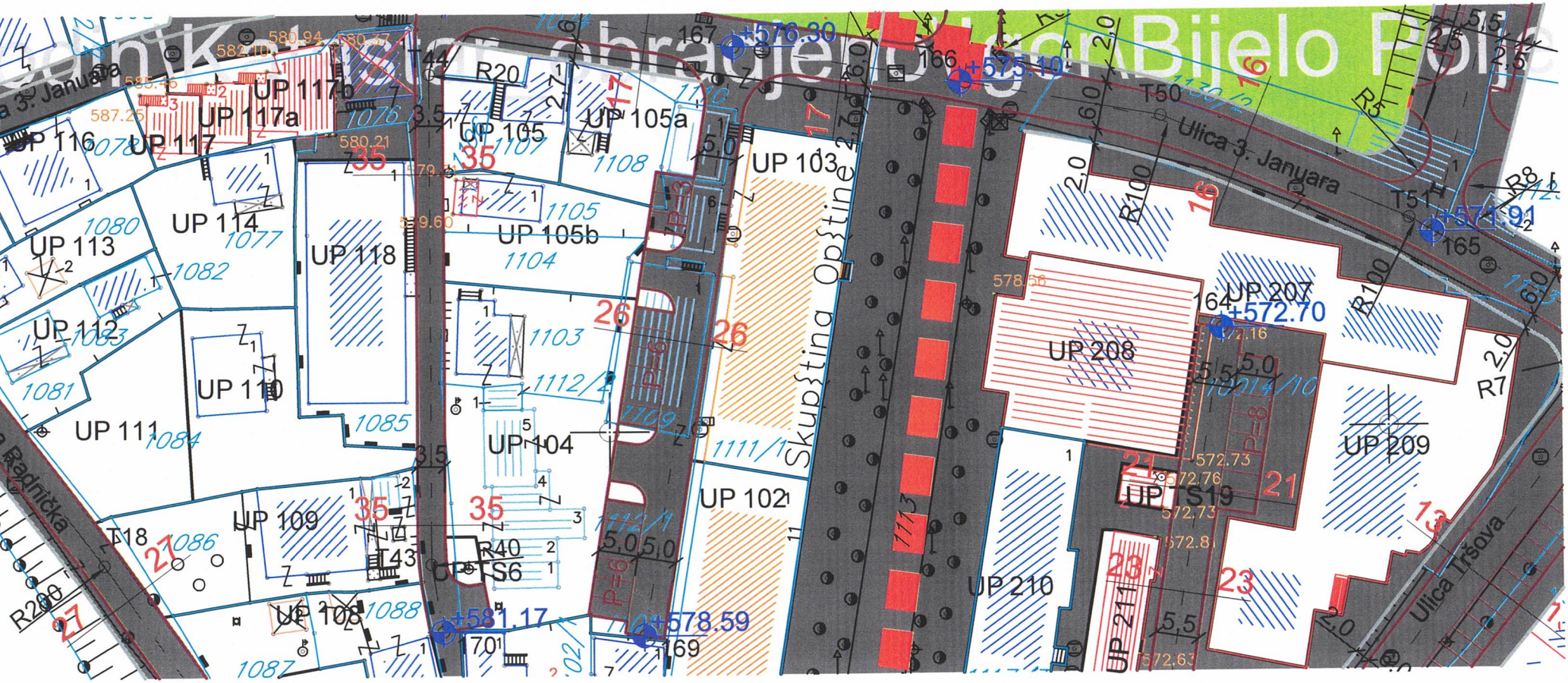

Crna Gora - Opština Bijelo Polje
Sekretarijat za planiranje i uređenje prostora
BIJELO POLJE

presjek 6-6

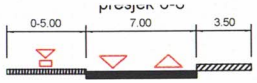

presjek 7-7

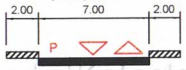

presjek 8-8

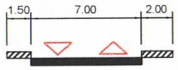

presjek 9-9

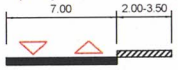

presjek 10-10

presjek 11-11

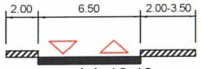

presjek 12-12

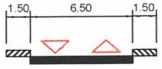

presjek 13-13

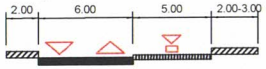

presjek 14-14

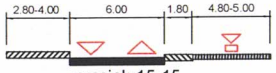

presjek 15-15

presjek 23-23

presjek 24-24

presjek 25-25

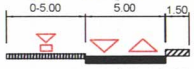

presjek 26-26

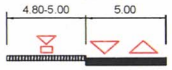

presjek 27-27

presjek 28-28

presjek 29-29

presjek 30-30

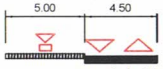

presjek 31-31

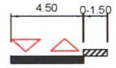

presjek 32-32



presjek 33-33



63	7398236.61	4766529.29	138	7398448.73	4766294.48
64	7398255.07	4766520.52	139	7398483.20	4766362.36
65	7398206.11	4766561.59	140	7398470.16	4766370.97
66	7398836.53	4766842.29	141	7398529.60	4766336.28
67	7399430.27	4767086.21	142	7398540.95	4766350.27
68	7399224.02	4766984.98	143	7398564.05	4766331.59
69	7399185.20	4766954.36	144	7398609.99	4766384.32
70	7399167.22	4766987.35	145	7398588.87	4766313.09
71	7399144.00	4766921.87	146	7398637.20	4766368.23
72	7399119.01	4766954.04	147	7398640.35	4766274.69
73	7399093.76	4766933.07	148	7398593.64	4766198.32

LEGENDA

- granica zahvata detaljnog urbanističkog plana
- 3 granice i broj zone
- granica vlasništva - *katastarska parcela*
- 1140/2 oznaka katastarske parcele
- granica urbanističke parcele
- UP 123 oznaka urbanističke parcele
- II KATEGORIJA kategorija zaštite prirodne baštine
- planirane saobraćajnice
- Tomasa Zizica nazivi objekata, ulica , rijeka
- 13 Oznaka presjeka saobracajnice
- osovine saobraćajnica
- trotoari
- T142 oznake tangenti saobr.
- 3.0 kote saobracajnice
- 566.65 nivelacija saobraćajnica
- tunel
- most / podzemni prolaz
- autobusko stajalište
- benzinska pumpa
- željeznička pruga
- željezničko stajalište
- javni parking/garaža

Površina zahvata plana 86 ha

Izmjene i dopune detaljnog urbanističkog plana "Centralna zona" - Bijelo Polje

Saobraćajna infrastruktura

Investitor

Oznaka sjevera

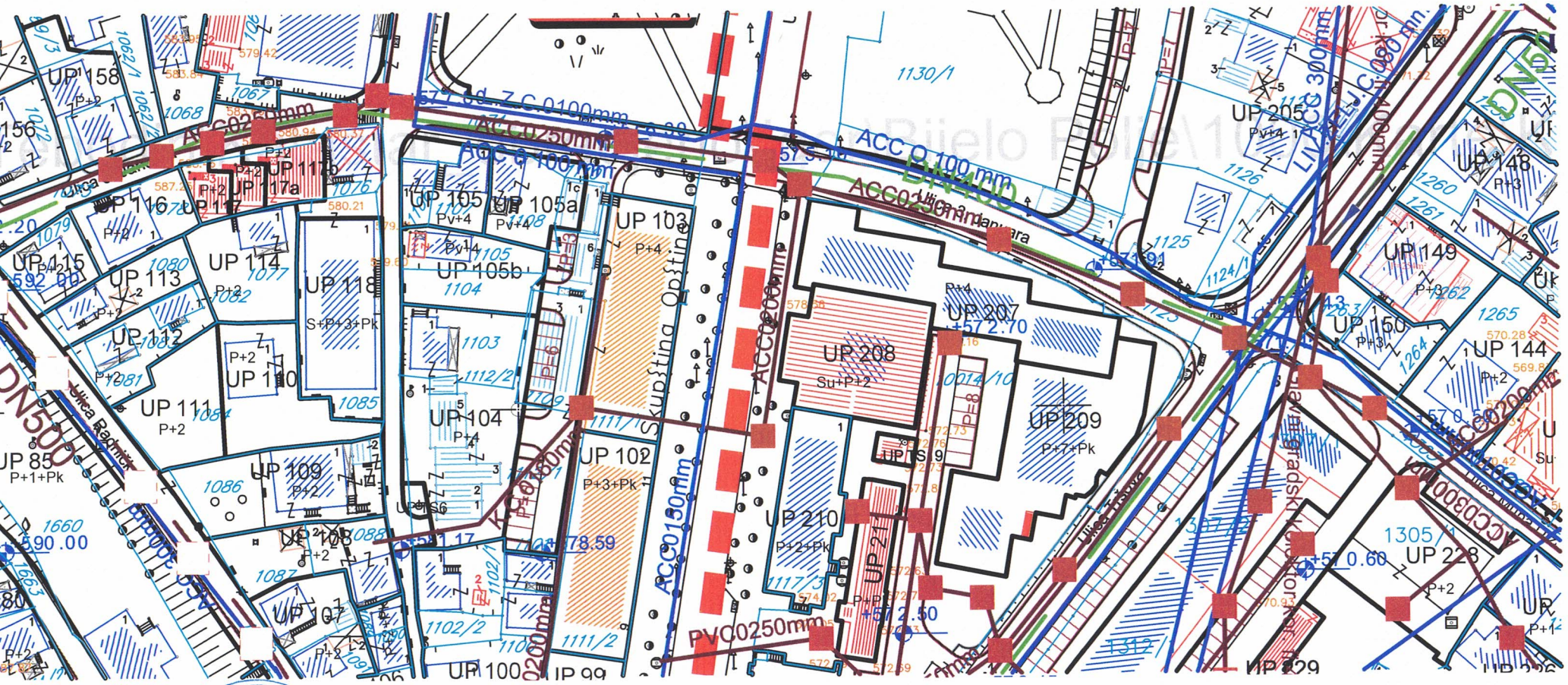

Crna Gora - Opština Bijelo Polje
Sekretarijat za planiranje i uređenje prostora
BIJELO POLJE

UP 123 Oznaka urbanisticke parcele

Granica urbanisticke parcele

P+1 Spratnost objekata

VPS površine kopnenih voda

postojeci vodovod

planirani vodovod

ukidanje vodovoda

PEVG fi 315mm - *izveden ali nije prespojen u gradski vodovodni sistem*

R planirani rezervoar

postojeci kanalizacioni vod fekalne kan.

postojece reviziono okno fekalne kan.

planirani kanalizacioni vod fekalne kan.

planirano reviziono okno fekalne kan.

smjer odvodjenja fekalne kan.

postojeci kanalizacioni vod atmosferske kan.

postojece reviziono okno atmosferske kan.

planirani kanalizacioni vod atmosferske kan.

smjer odvodjenja atmosferske kan.

Izmjene i dopune detaljnog urbanističkog plana "Centralna zona" - Bijelo Polje

Hidrotehnička infrastruktura - plan

Investitor	Oznaka sjevera
	N

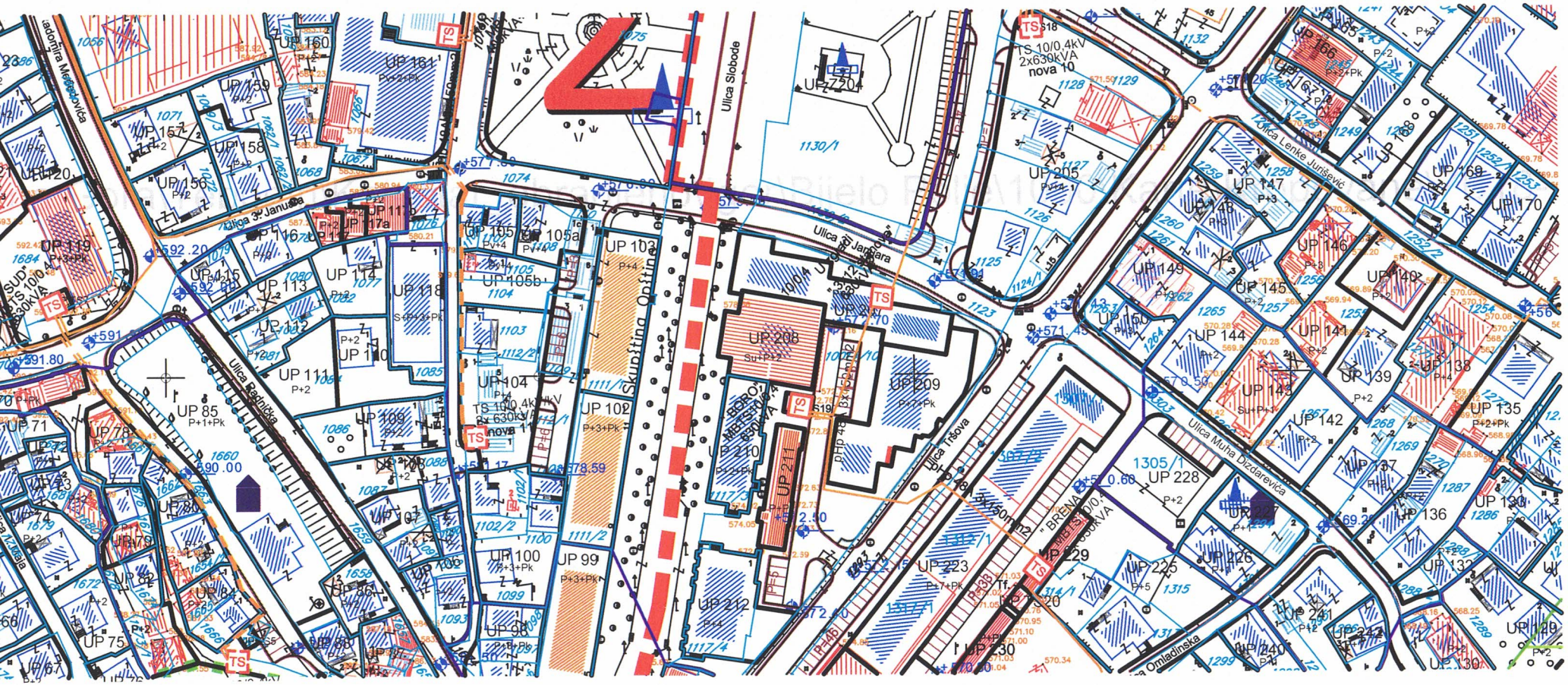

Crna Gora - Opština Bijelo Polje
Sekretarijat za planiranje i uređenje prostora
BIJELO POLJE

eno\Igor\Bijelo Polje\1000\Karte\Kropovane\7B18-16-4-nv.tif

UP 123 Postojeci 10kV elektrovod

Planirani 10kV elektrovod

P+1 10kV elektrovod za ukidanje

TS 10 Postojeca trafostanica TS

TS Planirana trafostanica TS

" ŠTAMPARIJA" 630kVA naziv trafostanice

pHp 48A 3 X 150mm2 oznaka presjeka elektrovodova

LEGENDA

Postojeci 10kV elektrovod

Zaštićena kulturna dobra

Planirani 10kV elektrovod

Spomen obilježje

10kV elektrovod za ukidanje

Civilna arhitektura

TS Postojeca trafostanica TS

Sakralna arhitektura

TS Planirana trafostanica TS

Ambijentalna cjelina

" ŠTAMPARIJA" BTS 10/0,4 630kVA naziv trafostanice

Zaštitna (buffer) zona kulturnog dobra

pHp 48A 3 X 150mm2 oznaka presjeka elektrovodova

Izmjene i dopune detaljnog urbanističkog plana "Centralna zona" - Bijelo Polje

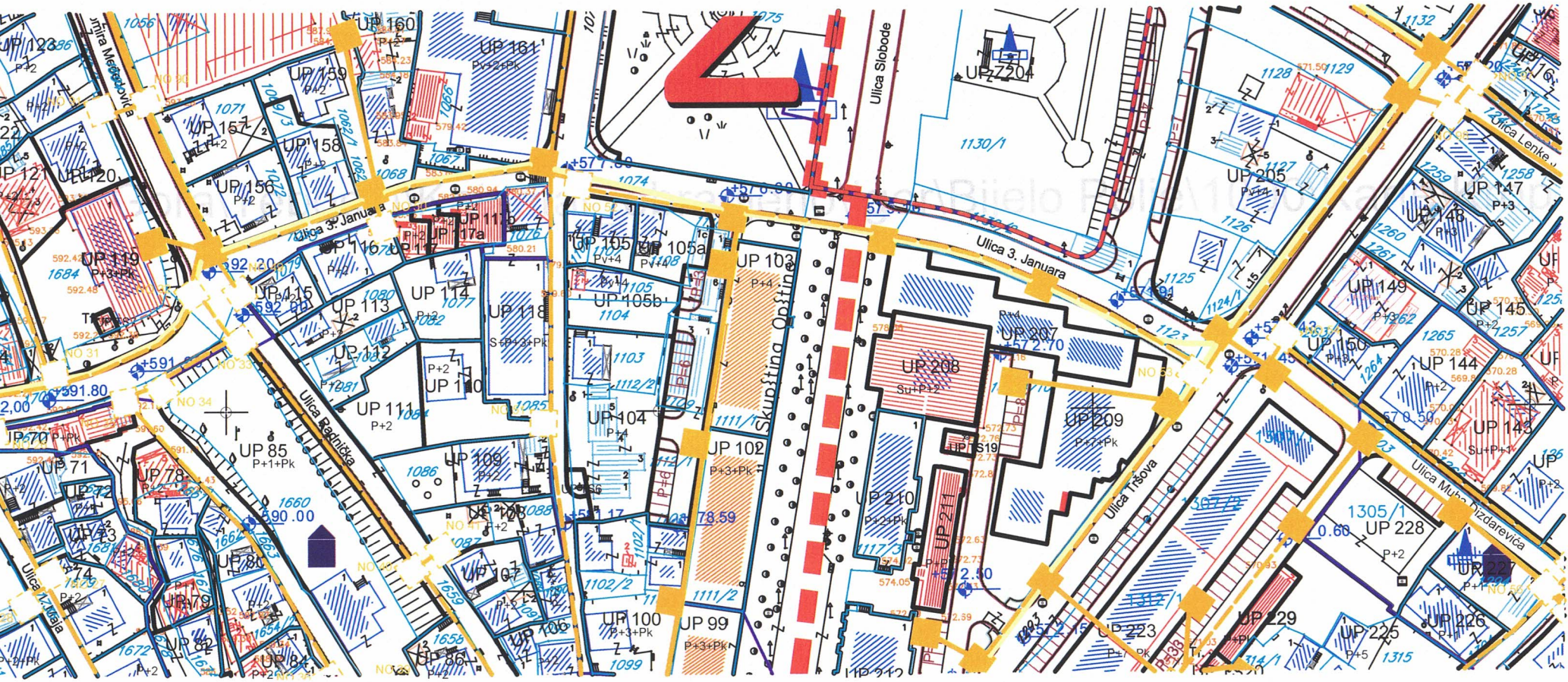

Crna Gora - Opština Bijelo Polje
Sekretarijat za planiranje i uređenje prostora
BIJELO POLJE

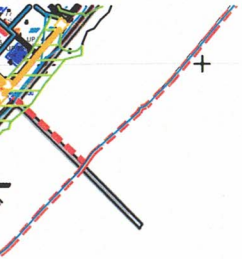

I:\Crna Gora\Tebedin\Katastar_obradjeno\Igor\Bijelo Polje\1000\Karte\Kreopovanje\7B18-16-4-mv.tif

Zone predviđene za razradu javnim konkursom

II kategorija zastite - zeleni pojas

TC Telefonska centrala - postojeći elektronski komunikacioni čvor LC Bijelo Polje

TK podzemni vod višeg reda - postojeća elektr. komunikaciona infrastruktura sa optičkim kablom

TK podzemni vod - postojeća elektronska komunikaciona infrastruktura sa bakarnim kablom

TK okno - postojeće kablovsko okno

Planirani TK podzemni vod - planirana elektr. komunikaciona infrastr. sa 4 PVC cijevi 110mm

Planirano TK okno - planirano kablovsko okno NO 1,...,NO 406

LEGENDA - Zaštićena kulturna dobra

Spomen obilježje

Civilna arhitektura

Sakralna arhitektura

Ambijentalna cjelina

Zaštitna (buffer) zona kulturnog dobra

Izmjene i dopune detaljnog urbanističkog plana "Centralna zona" - Bijelo Polje

Elektronska komunikaciona (*Telekomunikaciona*) infrastruktura

Investitor	Oznaka sjevera
	.N

CRNA GORA
UPRAVA ZA KATASTAR I DRŽAVNU IMOVINU
PODRUČNA JEDINICA: BIJELO POLJE
Broj: 105-917/23-124-DJ
Datum: 31.05.2023.

Katastarska opštiina: BIJELO POLJE
Broj lista nepokretnosti:
Broj plana: 14
Parcela: 1112/1

KOPIJA PLANA

Razmjera 1: 1000

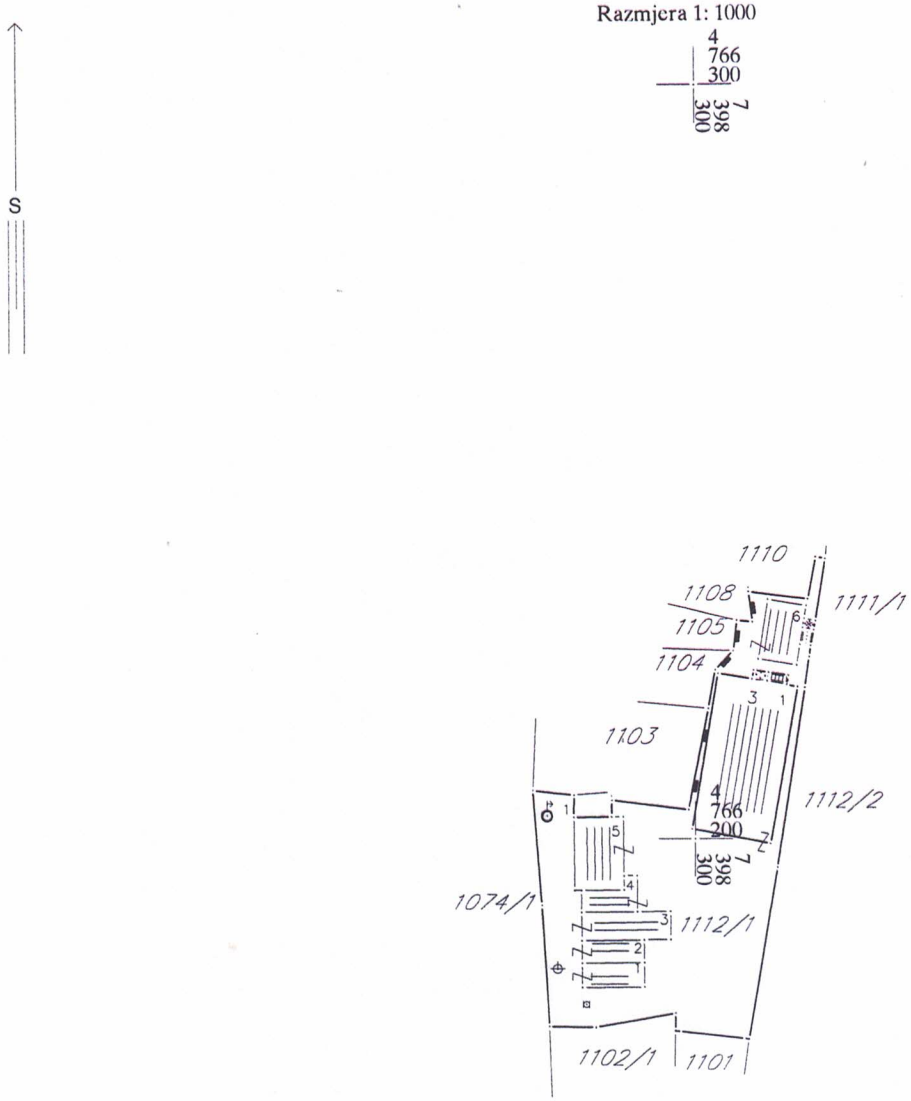

4
766
100
7
398
300

Ovjerava
Službeno lice:

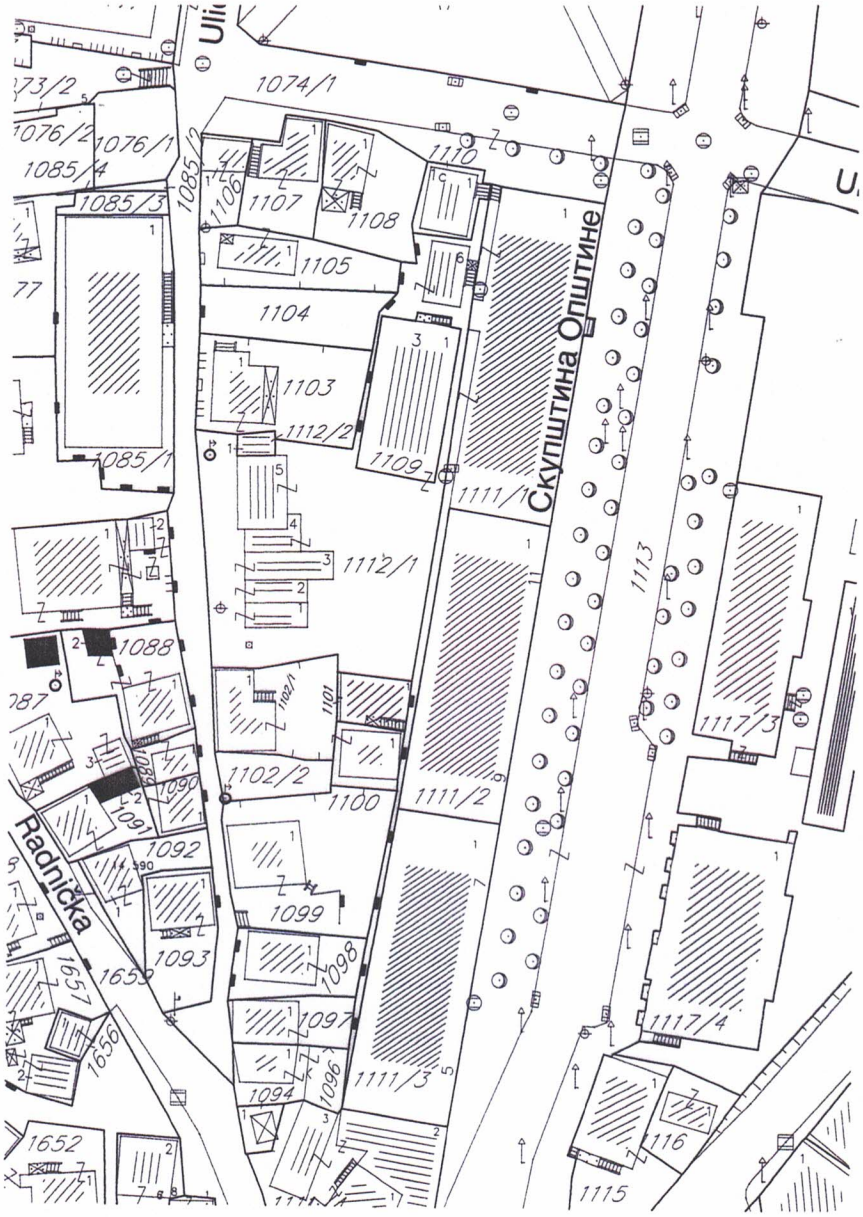
Скупштина Општине
Радничка
1074/1
1076/2
1076/1
1085/4
1085/3
1085/2
1085/1
1106
1107
1108
1110
1105
1104
1103
1112/2
1109
1111/1
1112/1
1088
1087
1102/1
1101
1102/2
1100
1111/2
1090
1091
1092
1099
1093
1098
1657
1656
1097
1096
1094
1111/3
1652
1113
1117/3
1117/4
116
1115

28000000021
105-919-2955/2023

UPRAVA ZA KATASTAR I DRŽAVNU IMOVINU

CRNA GORA

PODRUČNA JEDINICA BIJELO POLJE

Broj: 105-919-2955/2023
Datum: 15.05.2023.
KO: BIJELO POLJE

Na osnovu člana 173 Zakona o državnom premjeru i katastru nepokretnosti ("Sl. list RCG" br. 29/07, "Sl. list CG" br. 73/10, 032/11, 040/11, 043/15, 037/17 i 17/18), postupajući po zahtjevu OPŠTINE B. POLJE BR.06/2-332/23-185/1-33, , za potrebe SL. izdaje se

LIST NEPOKRETNOSTI 2411 - IZVOD

Podaci o parcelama

Broj	Podbroj	Broj zgrade	Plan Skica	Datum upisa	Potes ili ulica i kućni broj	Način korišćenja Osnov sticanja	Bon. klasa	Površina m2	Prihod
1112	1		14 35		MUNIBA KUČEVIŠA	Zemljište uz stam-posl. zgradu ODLUKA DRŽAVNOG ORGANA		792	0.00
1112	1	1	14 35		MUNIBA KUČEVIŠA	Stambeno-poslovne zgrade ODLUKA DRŽAVNOG ORGANA		27	0.00
1112	1	2	14 35		MUNIBA KUČEVIŠA	Stambeno-poslovne zgrade ODLUKA DRŽAVNOG ORGANA		26	0.00
1112	1	3	14 35		MUNIBA KUČEVIŠA	Stambeno-poslovne zgrade ODLUKA DRŽAVNOG ORGANA		41	0.00
1112	1	4	14 35		MUNIBA KUČEVIŠA	Stambeno-poslovne zgrade ODLUKA DRŽAVNOG ORGANA		36	0.00
1112	1	5	14 35		MUNIBA KUČEVIŠA	Poslovne zgrade u privredi ODLUKA DRŽAVNOG ORGANA		66	0.00
								988	0.00

Podaci o vlasniku ili nosiocu

Matični broj - ID broj	Naziv nosioca prava - adresa i mjesto	Osnov prava	Obim prava
0000000000002 0	CRNA GORA PODGORICA Podgorica 0	Svojina	1/1
0000002003554	OPŠTINA BIJELO POLJE UL.SLOBODE BIJELO POLJE Bijelo Polje	Raspolaganje	1/1

Podaci o objektima i posebnim djelovima

Broj	Podbroj	Broj zgrade	Način korišćenja Osnov sticanja Sobnost	PD Godina izgradnje	Spratnost/ Sprat Površina	Prava Vlasnik ili nosilac prava Adresa, Mjesto
1112	1	1	Stambeno-poslovne zgrade -	991	P1 27	/
1112	1	1	Poslovni prostor u privredi - Jedna soba	1	P 21	Držalac LUČIĆ BOŽIDAR MILENKO
1112	1	1	Poslovni prostor u privredi - Jedna soba	2	P1 21	Držalac LUČIĆ BOŽIDAR MILENKO
1112	1	2	Stambeno-poslovne zgrade -	991	P1 26	
1112	1	2	Poslovni prostor u privredi - Jedna soba	1	P 20	Držalac HAJDUKOVIĆ FILIP BRANK
1112	1	2	Nestambeni prostor - Jedna soba	2	P1 20	Držalac HAJDUKOVIĆ FILIP BRANK

daci o objektima i posebnim djelovima

roj	Podbroj	Broj zgrade	Način korišćenja Osnov sticanja Sobnost	PD Godina izgradnje	Spratnost/ Sprat Površina	Prava Vlasnik ili nosilac prava Adresa, Mjesto
1112	1	3	Stambeno-poslovne zgrade -	991	P1 41	/
1112	1	3 3	Poslovni prostor u privredi PRAVOSNAŽNA ODLUKA SUDA Jedna soba	1	P 33	Susvojina BOŽOVIĆ LJUBIŠA IVAN Susvojina BOŽOVIĆ LJUBIŠA JOSIF
1112	1	3 3	Poslovni prostor u privredi PRAVOSNAŽNA ODLUKA SUDA Jedna soba	2	P1 18	Susvojina BOŽOVIĆ LJUBIŠA IVAN Susvojina BOŽOVIĆ LJUBIŠA JOSIF
1112	1	4	Stambeno-poslovne zgrade -	991	P1 36	
1112	1	4	Poslovni prostor u privredi - Jedna soba	1	P 29	Svojina EROVIĆ ASIM OSMAN
1112	1	4	Poslovni prostor u privredi - Jedna soba	2	P1 28	Svojina EROVIĆ ASIM OSMAN
1112	1	5	Pomoćna zgrada u privredi -	991	P 66	
1112	1	5 5	Garaža kao dio zgrade -	1	P 18	Svojina CRNA GORA 1/1 00000000000002 0 PODGORICA Podgorica 0 Raspolaganje OPŠTINA BIJELO POLJE 1/1 0000002003554 UL.SLOBODE BIJELO POLJE Bijelo Polje
1112	1	5 5	Garaža kao dio zgrade -	2	P 18	Svojina CRNA GORA 1/1 00000000000002 0 PODGORICA Podgorica 0 Raspolaganje OPŠTINA BIJELO POLJE 1/1 0000002003554 UL.SLOBODE BIJELO POLJE Bijelo Polje
1112	1	5 5	Garaža kao dio zgrade -	3	P 17	Svojina CRNA GORA 1/1 00000000000002 0 PODGORICA Podgorica 0 Raspolaganje OPŠTINA BIJELO POLJE 1/1 0000002003554 UL.SLOBODE BIJELO POLJE Bijelo Polje

Podaci o teretima i ograničenjima

Broj	Podbroj	Broj zgrade	PD	Redni broj	Način korišćenja	Datum upisa Vrijeme upisa	Opis prava
1112	1	3	1	1	Poslovni prostor u privredi	05/02/2020 14:9	Zabilježba postupka Zabilježba postojanja ugovora o prodaji Ov.br.25/08 od 20.02.2008 godine
1112	1	3	2	1	Poslovni prostor u privredi	05/02/2020 14:9	Zabilježba postupka Zabilježba postojanja ugovora o prodaji Ov.br.25/08 od 20.02.2008 godine

Naplata takse je oslobođena na osnovu člana 17 Zakona o administrativnim taksama ("Sl.list CG, br. 18/19). Naplata naknade oslobođena je na osnovu člana 174 Zakona o državnom premjeru i katastru nepokretnosti ("Sl. list RCG" br. 29/07, "Sl. list CG" br. 73/10, 032/11, 040/11, 043/15, 037/17 i 17/18).

Crna Gora UPRAVA ZA KATASTAR I DRŽAVNU IMOVINU 16 PODGORICA

Ovlašćeno lice:

Madžgalj Rajko, dipl pravnik

D.o.o
VODOVOD "BISTRICA"
Bijelo Polje

Muha Dizdarevića 8, 84000 Bijelo Polje
Tel/ 050/432-239, Fax: 050/432-120,
Korisnicka služba: 050/431-006
e-mail: vodovodbp@ t-com.me
PIB: 02004011, PDV: 70/31-00424-6,
Šifra djelatnosti 41000

CKB banka: 510-2196-48, Hipotekarna banka : 520-13821-31, Atlas banka: 505-96494-37, Prva banka : 535-5787-81

OPŠTINA BIJELO POLJE
SEKRETARIJAT ZA PLANIRANJE I UREĐENJE PROSTORA
Ul. Slobode bb
84000 BIJELO POLJE

Datum: 29.05.2023.god
Djelovodni broj: 707

Na osnovu Zakona o planiranju prostora i izgradnji objekata, član 74., a rješavajući po zahtjevu ***Sekretarijata za izgradnju Opštine Bijelo Polje*** *D.O.O. Vodovod „BISTRICA", Bijelo Polje* ***izdaje uslove za izradu tehničke dokumentacije za izgradnju parking prostora sa pristupnom saobraćajnicom preko kat. parc. br. 1112/1, 1109 i 1110 KO Bijelo Polje.***

U vezi Vašeg zahtjeva za izdavanje **u s l o v a,** ***br. 06/2-332/23-185/3-33 od 17.05.2023.godine,*** dostavljamo Vam uslove za izgradnju parking prostora sa pristupnom saobraćajnicom.

V O D O V O D N A *mreža* ***ACC Ø100mm*** prolazi sa lijevom stranom Ulice 3 januara (gledano iz pravca Centra za kulturu Bijelo Polje ka zgradi Opštine Bijelo Polje).

F e k a l n a k a n a l i z a c i j a ACC Ø250mm prolazi sredinom Ulice 3 januara, dok se fekalna kanalizacija KC Ø250mm i KC Ø160 nalaze iza zgrade Skupštine opštine Bijelo Polje tj. prolazi kroz parcele na kojima je planirana izgradnuja parkinga (skica sa približnim položajem cjevovoda data je u prilogu).

Crna Gora
Opština Bijelo Polje
Pisarnica: Služba za zajedničke poslove

Primljeno: 29.05.2023				
Organizaciona jedinica	Jedinstveni klas. znak	Redni broj	Prilog	Vrijednost
06	332/23	185/4		

Tehnička obrada

Tomović Radoš inž. građ.

M.P.

D.O.O. VODOVOD „BISTRICA"
Bijelo Polje
Tehnički rukovodilac,

Marko Bulatović, dipl. inž. građ.

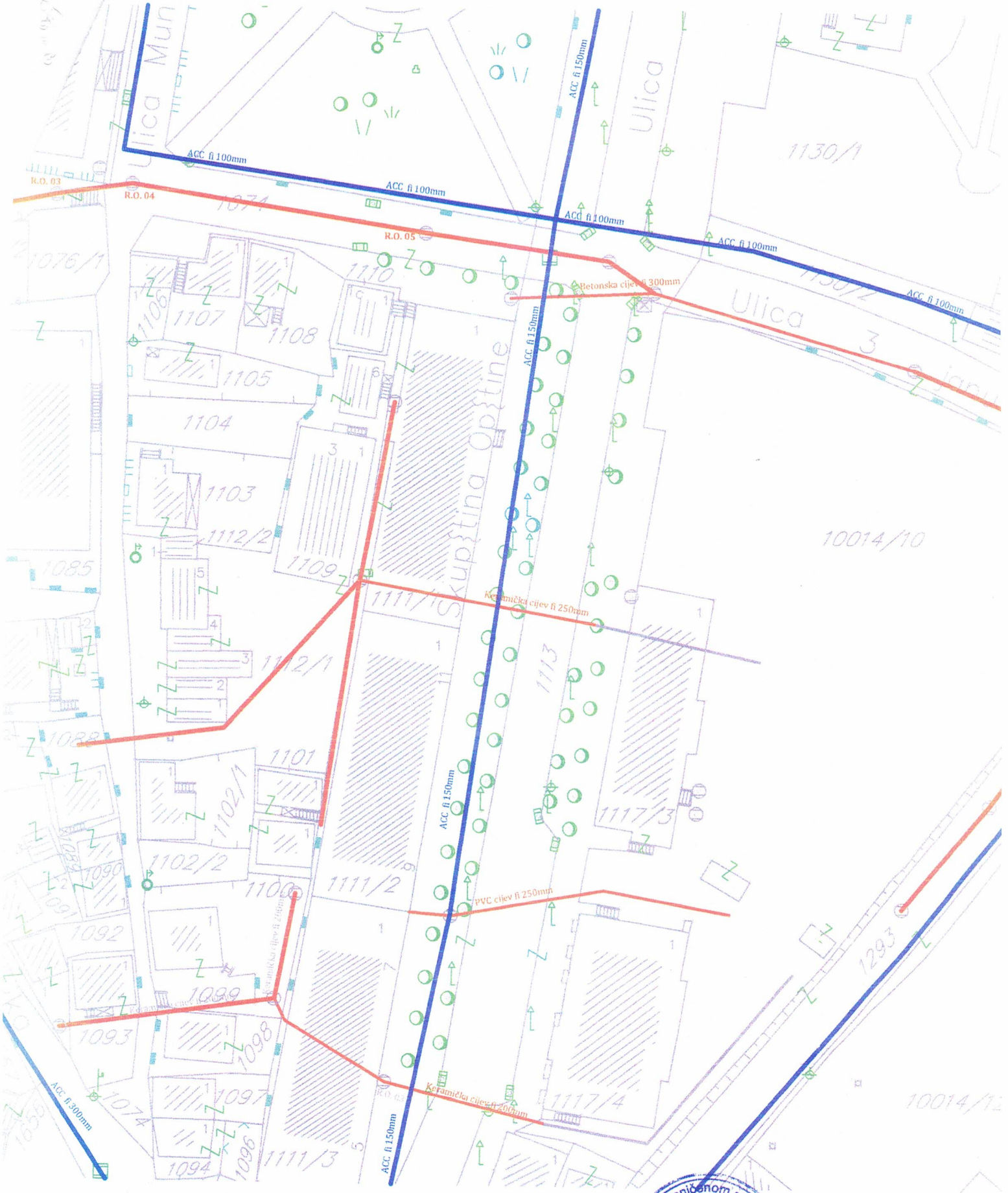
ACC fi 100mm
ACC fi 150mm
R.O. 03
R.O. 04
R.O. 05
Betonska cijev fi 300mm
Keramička cijev fi 250mm
PVC cijev fi 250mm
Keramička cijev fi 200mm
ACC fi 300mm
Ulica
Skupština Opštine
1130/1
1130/2
10014/10
1074
1076/1
1110
1107
1108
1106
1105
1104
1103
1112/2
1109
1085
1111/1
1112/1
1113
1101
1102/1
1102/2
1100
1111/2
1117/3
1090
1092
1099
1093
1098
1097
1074
1094
1096
1111/3
1117/4
1293
10014/12

CEDIS
Crnogorski elektrodistributivni sistem

Crna Gora
OPŠTINA BIJELO POLJE
Služba

19.05.2023

UP| 06 332/23 185

Broj: 30-20-06- 1022
Od: 18 .05.2023.godine

Obrazac broj 2

Sekretarijat za uređenje prostora
ulica Slobode bb, Bijelo Polje

Na osnovu člana 72 Pravila za funkcionisanje distributivnog sistema električne energije ("Službeni list Crne Gore", br. 72/22), Ovlašćenja broj 10-10-45721/6 od 16.12.2022.godine u postupku rješavanja po zahtjevu za izdavanje tehničkih uslova za priključenje na distributivni sistem električne energije br. 30-20-06-1020 od 19.05.2023.godine,podnijet od strane ***Sekretarijat za uređenje prostora*** *iz* ***Bijelog Polja*** *u ime* ***Sekretarijata za investicije Opštine Bijelo Polkje iz Bijelog Polja****, DOO "Crnogorski elektrodistributivni sistem" Podgorica, podnosi*

Z A H T J E V
za dopunu

Uvidom u Vaš zahtjev br. 30-20-06-1020 od 19.05.2023.godine,utvrđeno je da nijeste dostavili sve potrebne podatke, neophodne za izdavanje tehničkih uslova za izgradnju parking prostora sa pristupnom saobraćajnicom, preko KP 1112/1,1109 i 1110 KO Bijelo Polje u Bijelom Polju.

S tim u vezi, potrebno je da, u roku od 3 dana od dana od prijema ovog zahtjeva CEDIS-u, Sektoru za pristup mreži, Službi za pristup mreži Regiona 6, dostavite:

1) **potrebe u snazi (podatak o jednovremenoj vršnoj snazi i broju mjernih mjesta za predmetni objekat);**

Konačno Vas informišemo, da ukoliko ne postupite po ovom zahtjevu i u ostavljenom roku ne otklonite nedostatke, CEDIS neće biti u mogućnosti da izda tražene tehničke uslove za priključenje na distributivni sistem električne energije.

CEDIS
Sektor za pristup mreži
Šef Službe za pristup mreži Regiona 6,
Miloš Marić,dipl.el.ing.
.....

Dostaviti:
- *Podnosiocu zahtjeva :* ***Sekretarijat za uređenje prostora, ulica Slobode bb, Bijelo Polje***
- *Sektoru za pristup mreži - Službi za pristup mreži Regiona 6*
- *a/a*

Društvo sa ograničenom odgovornošću "Crnogorski elektrodistributivni sistem" Podgori
Ul. Ivana Milutinovića br.12 81000 Podgorica
Telefon: +382 20 408 400 Faks: +382 20 408 413 e-mail: info@cedis.me www.cedis.me
PIB: 03099873 PDV: 30/31-16162-1
Broj žiro računa:
CKB BANKA 510-1714-39 HIPOTEKARNA BANKA 520-22559-07 ERSTE BANKA 540-8573-34 PRVA BANKA 535-15969-90