URBANISTIČKO - TEHNIČKI USLOVI

1	**CRNA GORA** **OPŠTINA BIJELO POLJE** **Broj: 06/4-332/23-60/1** **Bijelo Polje,22.02.2023.god.**	**OPŠTINA BIJELO POLJE**
2	**Sekretarijat za uređenje prostora Opštine Bijelo Polje**, na osnovu člana 74 Zakona o planiranju prostora i izgradnji objekata (,,Sl. list CG" br. 64/17, 44/18, 63/18, 11/19 i 82/20, 86/22, 4/23), Uredbe o povjeravanju dijela poslova Ministarstva ekologije, prostornog planiranja i urbanizma jedinicama lokalne samouprave ("Sl.list CG", br.87/18, 75/19 i 116/20, 76/21, 141/21, 151/22) i podnijetog zahtjeva Salipur Novke izdaje:	
3	**URBANISTIČKO-TEHNIČKE USLOVE** **za izradu tehničke dokumentacije**	
4	za izgradnju objekta na lokaciji koju čini katastarska parcele br.434 KO Unevina u zahvatu Prostorno urbanističkog plana Opštine Bijelo Polje ("Sl.list CG-opštinski propisi", br. 7/14 i „Sl.list CG", 96/22).	
5	**PODNOSILAC ZAHTJEVA:**	**Novka Salipur**
6	**POSTOJEĆE STANJE**	
	U posjedovnom listu 68 – prepis katastarska parcela br.434 KO Unevina upisana je kao livada 6. klase površine 4042 m^2.	
7	**PLANIRANO STANJE**	
7.1.	**Namjena parcele odnosno lokacije**	
	Predmetna lokacija, nalazi se u zoni planiranoj za izgradnju izvan građevinskog područja na poljoprivrednom zemljištu. Izvan građevinskih područja naselja moguća je izgradnja ekonomskih objekata u funkciji poljoprivrede, biljna i stočarska proizvodnja (voćarstvo i stočarstvo); poslovnih objekata u funkciji poljoprivrede; ekonomskih objekata u funkciji poljoprivrede, objekata skladištenja i prerade poljoprivrednih proizvoda, ukoliko postoje infrastrukturne pretpostavke;	

	pomoćnih objekata koji su u funkciji poljoprivrede i to garaža, koševa, ambara, ostava, nadstrešnica i slično, kao i garaža ili nadstrešnica za poljoprivrednu mehanizaciju, mašine i vozila;objekata saobraćajne i komunalne infrastrukture. U okviru ove namjene moguća je izgradnja i stambenih objekata porodičnog stanovanja (SMG-do 500m^2 GBP, četiri zasebne stambene jedinice).
7.2.	**Pravila parcelacije**
	Ukupna površina parcele iznosi 4042 m^2 . Površina dijela katastarske parcele za individualno stanovanje, stambeni dio dvorišta, iznosi min 350 m^2 - max 500m ^{2}.
7.3.	**Građevinska i regulaciona linija, odnos prema susjednim parcelama**
	Regulaciona linija: regulaciona linija poklapa se sa granicom katastarske parcele. Građevinska linija prema pristupnom putu je na rastojanju 3m od regulacione linije. Minimalna udaljenost slobodno stojećeg objekta iznosi 3m od granice susjedne parcele. Objekat se postavlja na ili iza građevinske linije.
8	**PREPORUKE ZA SMANJENJE UTICAJA I ZAŠTITU OD ZEMLJOTRESA, KAO I DRUGE USLOVE ZA ZAŠTITU OD ELEMENTARNIH NEPOGODA I TEHNIČKO-TEHNOLOŠKIH I DRUGIH NESREĆA**
	Proračune raditi na VII (sedmi) stepen seizmičkog inteziteta po MCS skali. Objekat mora biti izgrađen prema važećim propisima za građenje u seizmičkim područjima. Mjere zaštite od seizmičkih razaranja obuhvataju sve preporuke za planiranje i projektovanje koje su iznesene u planu, a odnose se na planiranje i funkcionalni zoning, planiranje i pojektovanje infrastrukturnih sistema, lociranje i fundiranje, tj izgradnju objekata. Ove mjere su u skladu sa rezultatima i preporukama "Elaborata o seizmološkim podlogama i seizmičkoj mikroreonizaciji područja Crne Gore". Pored toga, na predmetnom području obavezno je sprovođenje inženjersko - geoloških, seizmičkih i geofizičkih ispitivanja terena na kome će se graditi novi objekti. **Uslovi za zaštitu od prirodnih i tehničko-tehnoloških nesreća:** Potrebno je da se pri izgradnji na predmetnom prostoru, skupom urbanističkih i građevinskih karakteristika zadovolje potrebe zaštite i to prije svega tako da se smanje dejstva eventualnog mogućeg razaranja objekata. Zbog toga je, pri planiranju na ovom prostoru obavezno obezbijediti mjere zaštite od elementarnih i drugih većih nepogoda. U tom smislu, sa aspekta zaštite na predmetnom području su razrađene i sprovedene mjere i dati parametri povredivosti. Kao optimalna mjera za smanjenje povredivosti, ostvaren je koncept kojim je predmetni prostor koncipiran kao urbani sistem, koji će funkcionisati u sklopu celokupnog naselja. **Zaštita od požara:** Tehničkom dokumentacijom predvidjeti mjere zaštite od požara shodno propisima za ovu vrstu objekata.U cilju zaštite od elementarnih nepogoda postupiti u skladu sa Zakonom o zaštiti i spašavanju ("Sl.list CG", br.13/07, 05/08, 86/09, 32/11, 54/16, 146/21) i Pravilnikom o mjerama zaštite od elementarnih nepogoda (" Sl.list CG ", br.8/93).
9	**USLOVI I MJERE ZAŠTITE ŽIVOTNE SREDINE**

	Nove objekte graditi u skladu sa zahtijevanim visokim stepenom zaštite prirode, bez krčenja šuma, bez ugrožavanja vodotokova, sa primjenom visokih tehnologija u zaštiti zemljišta, voda, vazduha , flore i faune. Regulisati otpadne vode na adekvatan način da se eliminiše svako potencijalno zagađenje. Tehničkom dokumentacijiom predvidjeti uslove i mjere za zaštitu životne sredine u skladu sa odredbama Zakona o životnoj sredini, Zakona o proceni uticaja na životnu sredinu, Zakon o zaštiti prirode kao i svim važećim pravilnicima vezanim za ovu oblast.
10	**USLOVI ZA PEJZAŽNO OBLIKOVANJE**
	Zelenilo individualnih stambenih objekata (okućnice - SMG stanovanje) - ZO Preporuka za uređenje i rekonstrukciju slobodnih i zelenih površina za kuće na višim kotama i prednjim poljoprivrednim baštama je: - ograđivanje dvorišta živicom, naročito prema saobraćajnicama, i odvajanje poljoprivrednih površina od okućnica koje se hortikulturno uređuju; - uz živicu je moguće formirati drvored i od voćki, koji će imati i estetski karakter. U zonama za individualno stanovanje koje su uz regulacionu liniju ograđivanje dvorišta se vrši živicom, a gdje nije moguće, formira se drvored prema saobraćajnicama. Ukoliko postoje ogradni zidovi, neophodno je koristiti vertikalno zelenilo - puzavice.
11	**USLOVI I MJERE ZAŠTITE NEPOKRETNIH KULTURNIH DOBARA I NJIHOVE ZAŠTIĆENE OKOLINE**
	U okviru predmetnog prostora potrebno je poštovati odredbe i metodologiju zaštite spomenika kulture koji su postavljeni u Zakonu o zaštiti kulturnih dobara („Sl.list CG" 49/10, 40/11, 44/17) posebno članovi 87 i 88. U slučaju pronalaženja nalaza od arheološkog značaja, sve radove treba prekinuti i obavjestiti Ministarstvo kulture i Upravu za zaštitu kulturnih dobara, kako bi se preduzele sve potrebne mjere za njihovu zaštitu, shodno zakonu.
12	**USLOVI ZA LICA SMANJENE POKRETLJIVOSTI I LICA SA INVALIDITETOM**
	/
13	**USLOVI ZA POSTAVLJANJE I GRADNJU POMOĆNIH OBJEKATA**
	U stambenom dijelu dvorišta, pored porodično-stambenog objekta, dozvoljena je izgradnja ljetnje kuhinje, trijema, sušnice, peći za hljeb, mljekara i magacin za sopstvene potrebe. Na ekonomskom dijelu dvorišta, do stambenog dijela, lociraju se čisti ekonomski objekti garaže, ambari, koševi, magacini, nadstrešnice i slično koji mogu pojedinačno biti korisne površine do 50 m2, kao i garaža ili nadstrešnica za poljoprivrednu mehanizaciju, mašine i vozila; U stambenom dijelu dvorišta ne mogu se graditi ekonomski i poljoprivredni objekti.
14	**USLOVI ZA OBJEKTE KOJI MOGU UTICATI NA BEZBJEDNOST VAZDUŠNOG SAOBRAĆAJA**
	/

15	**USLOVI ZA OBJEKTE KOJI MOGU UTICATI NA PROMJENE U VODNOM REŽIMU**
	/
16	**MOGUĆNOST FAZNOG GRAĐENJA OBJEKTA**
	/
17	**USLOVI ZA PRIKLJUČENJE NA INFRASTRUKTURU**
17.1.	**Uslovi priključenja na elektroenergetsku infrastrukturu**
	Pri izgradnji objekata pridržavati se propisa o minimalnom rastojanju od vodova pod naponom svih naponskih nivoa prema važećim pravilnicima o tehničkim normativima za izgradnju nadzemnih i podzemnih elektroenergetskih vodova napona od 1 kV do 400 kV („Službeni list SFRJ", broj 65/88 i „Službeni list SRJ", broj 18/92), a koji govori o minimalnoj sigurnosnoj horizontalnoj udaljenosti i siguronosnoj visini objekata od vodova pod naponom. Zabranjuje se izgradnja stambenih, ugostiteljskih objekata, proizvodnih objekata i ostalih objekata u zaštitnoj zoni dalekovoda. Prilikom izgradnje objekata držati se važećih tehničkih propisa za izgradnju nadzemnih elektroenergetskih vodova nazivnog napona od 1 kV do 400 kV i objekata elektroenergetske infrastrukture. Zaštitni pojas za elektrovodove Dalekovod 400 kV: širina koridora min 40 m obostrano od horizontalne projekcije dalekovoda. Dalekovod 220 kV: širina koridora min 30 m obostrano od horizontalne projekcije dalekovoda. Dalekovod 110 kV: širina koridora min 25m obostrano od horizontalne projekcije dalekovoda. Dalekovod 35 kV: širina koridora min 10 m obostrano od horizontalne projekcije dalekovoda. Dalekovod 10 kV: širina koridora min 5 m obostrano od horizontalne projekcije dalekovoda. Sve objekte, a naročito objekte za stalan boravak ljudi, treba graditi što dalje od dalekovoda 400 kV, 220 kV i 110 kV (min. 25 m od DV 110 kV, odnosno 30 m od DV 220 kV). Za dobijanje odobrenja za izgradnju objekata u blizini vodova navedenog naponskog nivoa potrebno je pribaviti saglasnost od nadležnog JP za prenos el. energije, koje će kao subjekat koji koristi el.energetske objekte utvrditi uslove za izgradnju. Gradnju objekata za stalan boravak ljudi, kao i drugih objekata treba izbjegavati i u blizini vodova 35kV i 10kV, odnosno u zoni od min. 5 m lijevo i desno horizontalno od projekcije najbližeg provodnika u neotklonjenom stanju. Ukoliko se iz nekih opravdanih razloga mora graditi u navedenoj zoni, potrebno je prije početka izgradnje pribaviti saglasnost od nadležnog JP na elaborat koji treba da uradi ovlašćena projektantska organizacija za takve poslove a koji treba da sadrži: - uzdužni i poprečni profil trase dalekovoda u rasponu ukrštanja (geodetski snimak)

	sa prikazom visine stubova i provodnika iznad zemlje; - situacioni prikaz položaja objekata u odnosu na dalekovod; - potreban proračun; - zaključak o ispunjenosti svih uslova iz tehničkih propisa i mišljenje da li se izgradnjom u blizini el. energetskog objekta ugrožava bezbjednost ljudi i imovine. Tehnička dokumentacija treba da sadrži razradu priključka objekta na niskonaponsku mrežu koji je neophodno projektovati shodno uslovima datim u Tehničkim preporukama EPCG i to: -Tehnička preporuka za priključenje potrošača na niskonaponsku mrežu TP-2 (dopunjeno izdanje) -Tehnička preporuka – Tipizacija mjernih mjesta -Uputstvo i tehnički uslovi TP-1b-Distributivna transformatorska stanica DTS-EPCG 10/04 kV. Električne instalacije projektovati i izvesti u skladu sa važećim propisima i standardima.
17.2.	**Uslovi priključenja na vodovodnu i kanalizacionu infrastrukturu**
	Hidrotehničke instalacije projektovati prema važećim tehničkim propisima i standardima.
17.3.	**Uslovi priključenja na saobraćajnu infrastrukturu**
	Objekat se priključuje preko pristupnog puta na put označen kao katastarska parcela br.697 KO Unevina.
17.4.	**Ostali infrastrukturni uslovi**
	Mjesto, način i uslovi priključenja objekta na telekomunikacionu infrastrukturnu mrežu: Priključak novih objekata na TK infrastrukturu predviđen je iz samostojećih koncentracionih ormana ili direktno do TK ormana postavljenih u samom objektu. Priključak izvesti kroz prethodno položene PVC cijevi 110mm, odnosno PE cijevi prečnika 40mm do objekata. Unutrašnju telekomunikacionu instalaciju izvoditi u svemu prema Uputstvu o izradi telefonskih instalacija i uvoda - ZJPTT i važećih propisa i standarda iz ove oblasti. Prilikom izrade tehničke dokumentacije potrebno je poštovati propise koji se odnose na zaštitu i izgradnju elektronske komunikacione infrastrukture i elektronskih komunikacionih mreža, odnosno Zakona o elektronskim komunikacijama ("Sl.list CG", br.40/13, 56/13, 2/17 i 49/19) i ostalih propisa koji su doneseni na osnovu njega. Takođe koristiti sledeće sajtove: -sajt na kome se nalaze relevantni propisi u skladu sa kojim se obavlja izrada tehničke dokumentacije http://www.ekip.me/regulativa/; -sajt na kome Agencija objavljuje podatke o postojećem stanju elaktronske komunikacione infrastrukture http://ekinfrastruktura.ekip.me/ekip.me kao i -adresu web portala http://ekinfrastruktura.ekip.me/ekip/login.isp preko koga sve zainteresovane strane od Agencije za telekomunikacije i poštansku djelatnost mogu da zatraže otvaranje korisničkog naloga, kako bi pristupili georeferentnoj bazi podataka elektronske komunikacione infrastrukture. **Uslovi za kablovske distributivne sisteme RTV programa:** Priključak objekata na KDS izvesti podzemnim optičkim ili koaksialnim kablom ostavljenog kroz odgovarajuću PVC cijev do unutrašnjeg priključka (KDS distributivni orman ili direktan priključak za individualni objekat).

18	**POTREBA IZRADE GEODETSKIH, GEOLOŠKIH (GEOTEHNIČKIH, INŽENJERSKO-GEOLOŠKIH, HIDROGEOLOŠKIH, GEOMEHANIČKIH I SEIZMIČKIH) PODLOGA, KAO I VRŠENJA GEOTEHNIČKIH ISTRAŽNIH RADOVA I DRUGIH ISPITIVANJA**
	Potrebe za geološkim, hidrološkim, geodetskim ispitivanjima: Svi objekti moraju biti izgrađeni prema važećim propisima i u skladu sa geomehaničkim ispitivanjima u zoni građenja. Meteorološki podaci: Područje opštine Bijelo Polje ima umereno kontinentalnu klimu u prostornom dolinskom dijelu. Dolinski dio karakteriše umereno topla i vlažna klima sa toplim ljetima. Srednja godišnja temperatura iznosi 9,4 C. Najtopliji mjesec je jul sa srednjom temperaturom 19,1 C, a najhladniji mjesec je januar sa temperaturom -0,9 C. Srednja godišnja vrednost insolacije je 1 635,3 časova, srednji mjesečni maksimum je u julu mjesecu i iznosi 228,4 časova, a minimum je u decembru sa 39 časova. Veći dio područja odlikuje se modifikovanim fluviometrijskim režimom padavina, pri čemu se maksimalne količine izlučuju u kasnoj jeseni i u prvom dijlu zime (oktobar-januar), a minimalne tokom ljeta (jun-avgust). Za područje opštine Bijelo Polje, obimnije snežne padavine karakteristične su od sredine novembra, a najintenzivnije su u razdoblju decembar-mart. Snežni pokrivač traje oko 5 meseci. Srednja godišnja suma padavina je 920mm. Srednja mjesečna suma padavina najveća je u novembru i iznosi 112,8mm, a najmanja u avgustu 55,1mm. Na osnovu podataka mjernih stanica može se konstatovati da se relativna vlažnost vazduha u Bijelom Polju nalazi u granicama umjerene povišenosti. Relativna vlažnost vazduha je veća zimi nego ljeti. Na planinama ljeti raste sa visinom. Srednja godišnja vrijednost vlažnosti je 77,3%, maksimum je u decembru 84,1%, dok je minimum u julu 72,6%. U Bijelom Polju su izrazitije zastupljeni vjetrovi iz jugozapadnog, jugoistočnog i sjeveroistočnog pravca jer se tim pravcima pruža dolina Lima i njene pritoke s jedne i bjelopoljska kotlina sa druge strane. U vrijeme duvanja zapadnih i sjeverozapadnih vjetrova ima dosta padavina, a za vrijeme juga temperature vazduha rastu.
19	**POTREBA IZRADE URBANISTIČKOG PROJEKTA**
	/
20	**ZA ZGRADE URBANISTIČKO-TEHNIČKI USLOVI SADRŽE I URBANISTIČKE PARAMETRE**

Oznaka urbanističke parcele	Katastarska parcela br.434 KO Unevina
Površina urbanističke parcele	4042m^2 površina ukupne parcele min 350 m^2-max 500m^2 stambeni dio parcele
Maksimalni indeks zauzetosti	0,40 na ukupnoj parceli 0,30 na stambenom dijelu parcele
Maksimalni indeks izgrađenosti	0,80 na ukupnoj parceli 1,00 na stambenom dijelu parcele

	Bruto građevinska površina objekata (max BGP)	500m^2 (max BGP stambenog objekta)
	Maksimalna spratnost objekata	P+1+Pk (tri etaže bez obzira na njihovu nomenklaturu - stambeni objekat) P+0 pomoćni objekti P+1 drugi objekti
	Maksimalna visinska kota objekta	/
	Objekat može imati podrumski dio ako ne postoje smetnje geotehničke ili hidrotehničke prirode. Najveća visina etaže za obračun visine građevine, mjerena između gornjih kota međuetažnih konstrukcija iznosi za stambene etaže 3,50m a za poslovne etaže 4,50m. Potkrovlje (Pk) je dio građevine čiji se prostor nalazi neposredno ispod kosog ili zaobljenog krovišta. Najveće moguće dimenzije potkrovlja određene su visinom nadzidka od 1,60m, te visinom sljemena krovišta od 4,5m mjerenih od gornje kote podne konstrukcije potkrovlja.	
	Parametri za parkiranje odnosno garažiranje vozila	Parkiranje i garažiranje je planirano u okviru parcele ili u garaži u objektu. Broj parking mjesta obezbjediti po normativu - 1 PM /1 stan. Minimalna širina kolskog prilaza sa javne saobraćajnice je 3m.
	Smjernice za oblikovanje i materijalizaciju, posebno u odnosu na ambijentalna svojstva područja	Izgradnju objekta projektovati u duhu i skladu sa postojećim objektima i u skladu sa ambijentom, kao i u skladu sa tehničkim propisima, normativima i standardima za projektovanje ove vrste objekata. U izgradnji objekata treba koristiti elemente tradicionalne arhitekture tog podneblja ukomponovane na savremen način, prirodne materijale i dr.Fasade objekata su predviđeni od kvalitetnog i trajnog materijala i kvalitetno izvedeni.Krovni pokrivači su predviđeni od kvalitetnog i trajnog materijala i kvalitetno izvedeni.Za sve objekte se preporučuju kosi krovovi, dvovodni ili četvorovodni, a kod komplikovanijih objekata i kombinovani, nagib krovnih ravni je u funkciji odabranog krovnog pokrivača.
	Uslovi za unapređenje energetske efikasnosti	Održivoj potrošnji energije treba dati prioritet racionalnim planiranjem potrošnje, te implementacijom mjera energetske efikasnosti u sve segmente energetskog sistema. Održiva gradnja je svakako jedan od značajnijih segmenata održivog razvoja koji uključuje: -Upotrebu građevinskih materijala koji nisu štetni po životnu sredinu

		-Energetsku efikasnost zgrada -Upravljanje otpadom nastalim prilikom izgradnje ili rušenja objekata U cilju energetske i ekološki održive izgradnje objekata treba težiti : -Smanjenju gubitaka toplote iz objekta poboljšanjem toplotne zaštite spoljnih elemenata i povoljnim odnosom osnove i volumena zgrade -Povećanju toplotnih dobitaka u objektu povoljnom orijentacijom zgrade i korišćenjem sunčeve energije -Korišćenju obnovljivih izvora energije u zgradama (biomasa, sunce, vjetar itd) -Povećanju energetske efikasnosti termoenergetskih sistema. U cilju racionalnog korišćenja energije treba iskoristiti sve mogućnosti smanjenja korišćenja energije u objektima. Pri izgradnji objekata koristiti savremene termoizolacione materijale, kako bi se smanjila potrošnja toplotne energije. -Predvidjeti mogućnost korišćenja solarne energije. -Kao sistem protiv preterane insolacije korititi održive sisteme (zasenu škurama, gradjevinskim elementima, zelenilom i sl.) kako bi se smanjila potrošnja energije za veštačku klimatizaciju. -Pri proračunu koeficijenta prolaza toplote objekata uzeti vrednosti za 20-25% niže od maksimalnih dozvoljenih vrijednosti za ovu klimatsku zonu. -Drvoredima i gustim zasadima smanjiti uticaj vjetra i obezbjediti neophodnu zasjenu u ljetnjim mjesecima.Kod gradnje novih objekata važno je već u fazi idejnog rešenja u saradnji sa projektantom predvideti sve što je potrebno da se dobije kvalitetna i optimalna energetski efikasna zgrada.Zato je potrebno: -Analizirati lokaciju, orjentaciju i oblik kuće -Primeniti visoki nivo toplotne izolacije kompletnog spoljnjeg omotača objekta i izbegavati toplotne mostove. U cilju racionalnog korišćenja energije treba iskoristiti sve mogućnosti smanjenja korišćenja energije u objektima.

21	**DOSTAVLJENO:** - Podnosiocu zahtjeva - Direktoratu za inspekcijski nadzor i licenciranje - Arhivi.	
22	**OBRAĐIVAČI URBANISTIČKO-TEHNIČKIH USLOVA:**	
23	**OVLAŠĆENO SLUŽBENO LICE:**	**Aleksandra Bošković**
24	**M.P.**	**potpis ovlašćenog službenog lica** A. Bošković
25	**PRILOZI**	
	- Grafički prilozi iz planskog dokumenta - Tehnički uslovi u skladu sa posebnim propisom - List nepokretnosti i kopija katastarskog plana	

CRNA GORA
UPRAVA ZA KATASTAR I DRŽAVNU IMOVINU
PODRUČNA JEDINICA: BIJELO POLJE
Broj: 105-917/23-38-DJ
Datum: 09.02.2023.

Katastarska opštiina: UNEVINA
Broj lista nepokretnosti:
Broj plana: 3
Parcela: 434

KOPIJA PLANA

Razmjera 1: 2500

S

4 775 250 7 400 250

4 775 250 7 400 500

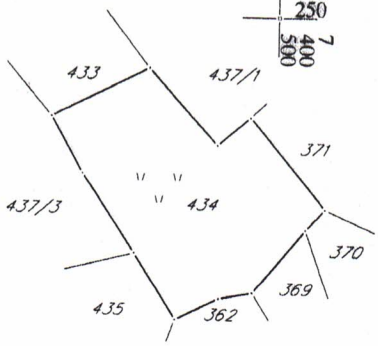

4 775 000 7 400 250

4 775 000 7 400 500

Ovjerava
Službeno lice:

28000000010
105-919-600/2023

UPRAVA ZA KATASTAR I DRŽAVNU IMOVINU

CRNA GORA
UPRAVA ZA KATASTAR I DRŽAVNU IMOVINU

PODRUČNA JEDINICA BIJELO POLJE

Broj: 105-919-600/2023
Datum: 09.02.2023.
KO: UNEVINA

Na osnovu člana 173 Zakona o državnom premjeru i katastru nepokretnosti ("Sl. list RCG" br. 29/07, "Sl. list CG" br. 73/10, 032/11, 040/11, 043/15, 037/17 i 17/18), postupajući po zahtjevu OPŠTINA B.POLJE, SEKRETARIJAT ZA UREDJENJE PROSTORA BR. 06/4-332/23-60/1, , za potrebe , izdaje se

POSJEDOVNI LIST 68 - PREPIS

Posjednici

Matični broj - ID	Naziv - adresa i mjesto	Stvarno pravni odnos	Obim prava
	RAKONJAC VOJIN ŽARKO	SOPSTVENIK - POSJEDNIK	1/1

Parcele

Blok Broj Podbroj RB	Plan Skica	Potes Kultura	Klasa	Površina m 2	Prihod	SP Pripis	Primjedba
432	3 10	LIVADE NJIVA	4	230	1.84	68/0	
433	3 10	LIVADE VOĆNJAK	3	3252	22.44	68/0	
434	3 10	LIVADE LIVADA	6	4042	13.74	68/0	
Ukupno				**7524**	**38.02**		

Naplata takse je oslobođena na osnovu člana 17 Zakona o administrativnim taksama ("Sl.list CG, br. 18/19). Naplata naknade oslobođena je na osnovu člana 174 Zakona o državnom premjeru i katastru nepokretnosti ("Sl. list RCG" br. 29/07, "Sl. list CG" br. 73/10, 032/11, 040/11, 043/15, 037/17 i 17/18).

Crna Gora UPRAVA ZA KATASTAR I DRŽAVNU IMOVINU 16 PODGORICA

Ovlašćeno lice:

Madžgalj Rajko, dipl pravnik

*** UPRAVA ZA KATASTAR I DRŽAVNU IMOVINU CRNE GORE ***

PODRUCNA JEDINICA: BIJELO POLJE
KO: UNEVINA, R 1:2500
Po zahjevu broj: 105-917/23-79-DJ, od: 09.02.2023. godine

SEKRETARIJAT ZA UREDJENJE PROSTORA

izdajemo slijedece koordinate detaljnih tacaka katastarskih parcela ocitane graficki sa digitalnog plana
Katbase v2022.9.23 - (2) EKSPORT PODATAKA 09.02.2023 13:44

915	7400509.91	4775179.11	0.00
916	7400516.47	4775186.01	0.00
924	7400491.17	4775216.60	0.00
925	7400480.20	4775206.99	0.00
926	7400456.87	4775232.93	0.00
927	7400424.57	4775216.08	0.00
928	7400435.14	4775196.89	0.00
936	7400452.74	4775170.50	0.00
937	7400466.99	4775148.56	0.00
938	7400481.42	4775155.75	0.00
939	7400492.61	4775157.98	0.00

Crna Gora UPRAVA ZA KATASTAR I DRŽAVNU IMOVINU PODGORICA 17

Obradila:

CRNA GORA
UPRAVA ZA KATASTAR I DRŽAVNU IMOVINU
PODRUČNA JEDINICA: BIJELO POLJE
Broj: 105-917/23-79-DJ
Datum: 09.02.2023.

Katastarska opštiina: UNEVINA
Broj lista nepokretnosti:
Broj plana: 3
Parcela: 434

SKICA PARCELA

Razmjera 1: 2500

S

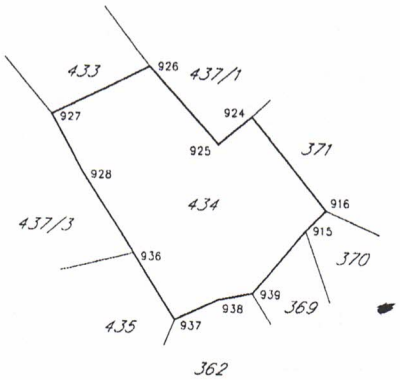

Ovjerava
Službeno lice:

UNEVINA
@UBER
434
697

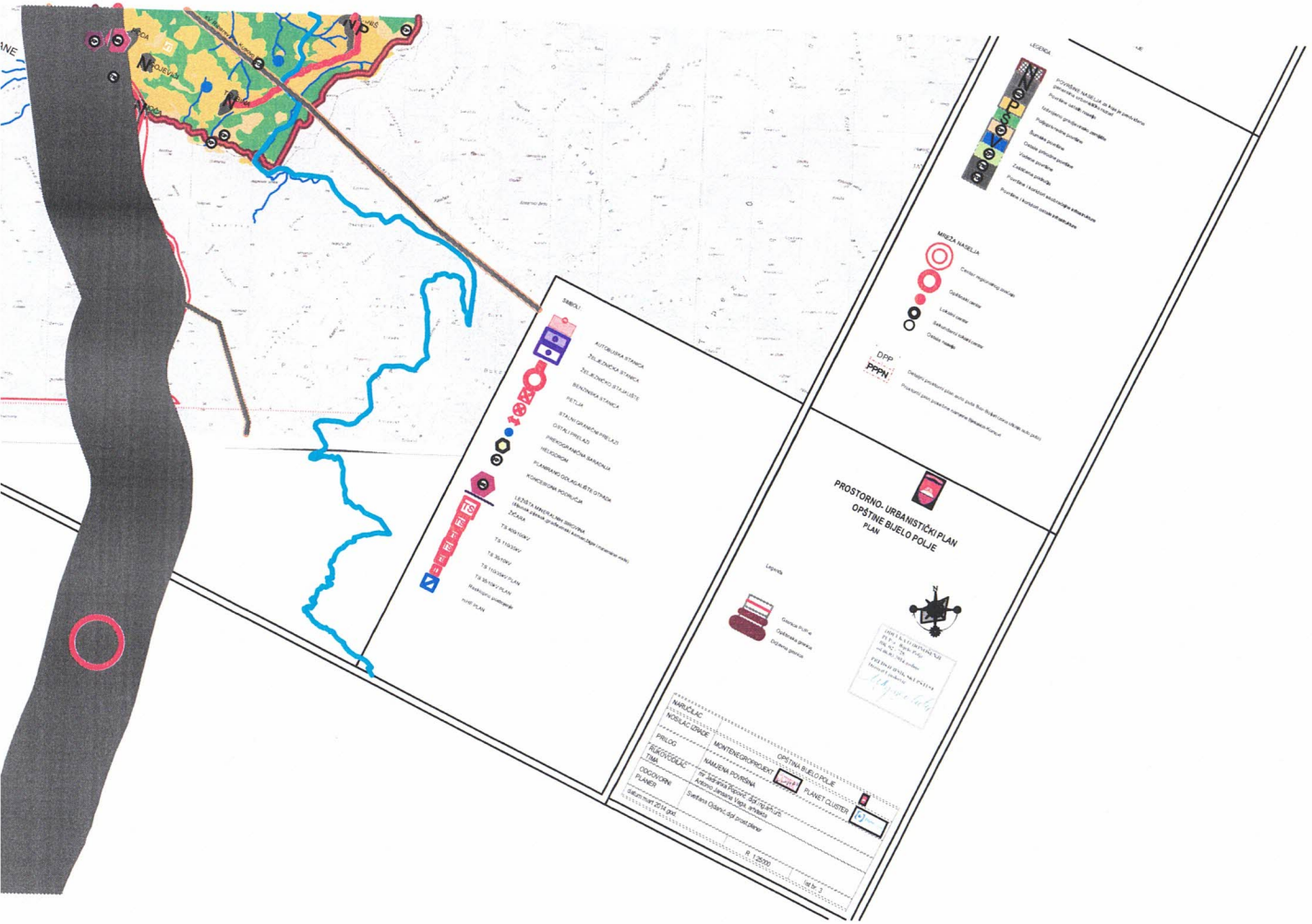
SIMBOLI
AUTOBUSKA STANICA
ŽELJEZNIČKA STANICA
ŽELJEZNIČKO STAJALIŠTE
BENZINSKA STANICA
HOTELI
STALNI GRANIČNI PRELAZ
CISTAJ I RIBNJAK
PREGRADNA KAMENA MANDRALIJA
HELIODROM
PLANINARNO DOLINA KLETEL OTHEA
KONCESIONI KOPRIVLJA
LEGENDA
MREŽA NASELJA
PROSTORNO- URBANISTIČKI PLAN
OPŠTINE BIJELO POLJE
PLAN
Legenda
NARUČILAC
NOSILAC IZRADE
MONTENEGROPROJECT
OPŠTINA BIJELO POLJE
PLANET CLUSTER
NAMJENA DOKUMENTA
OD ŽELEZNIČKOG SPITALA DO
Sekretarijat Glavnog dipl. predstavnika
Sekretarijat Glavnog dipl. predstavnika
R 1:2500
list br. 3

VOLJ
UNEVINA
MT

...A STANICA
ŽELJEZNIČKO STAJALIŠTE
BENZINSKA STANICA
PETLJA
STALNI GRANIČNI PRELAZI
OSTALI PRELAZI
PREKOGRANIČNA SARADNJA
PLANINSKI VRHOVI
PEĆINE
SAKRALNA ARHITEKTURA
INŽINJERSKA ARHITEKTURA
PLANIRANO ODLAGALIŠTE OTPADA
KONCESIONA PODRUČJA
HELIODROM

Prijedlog lokacija za regionalnu deponiju čvrstog otpada, deponiju građevinskog otpada i otpada životinjskog porijekla

1. Planirana deponija "Čelinska kosa " KO Maljatorovina
2. Lokacija na kat.par.252/1 KO Maljatorovina
3. Postojeće odlagalište Kumanica - kat.par.1 KO Dobrelovo
4. Lokacija na kat.parc.534 KO Zaton
5. Lokacija Ramčina do kat.parc.1728 KO Farmida Krš
6. Lokacija "Gogje" do kat.parc.2/2 KO Metanjac -deponija za građevinski otpad

...NA I OSTALA INFRASTRUKTURAI
Aut za pas
GRANICA STALNOG REZERVATA DIVLJAČI
REZERVAT DIVLJAČI
ORJENTACIONA GRANICA KONKURSA

PROSTORNO URBANISTIČKI PLAN OPŠTINE BIJELO POLJE

PLAN

LEGENDA

MREŽA NASELJA:

CENTAR REGIONALNOG ZNAČAJA
OPŠTINSKI CENTAR
LOKALNI CENTAR
SEKUNDARNI LOKALNI CENTAR
OSTALA NASELJA
IZDVOJENO GRAĐEVINSKO ZEMLJIŠTE
GRANICA PUP-A
OPŠTINSKA GRANICA
DRŽAVNA GRANICA

N

NARUČILAC	OPŠTINA BIJELO POLJE
NOSILAC IZRADE	MONTENEGROPROJEKT REŽIM UREĐENJA / PLANET CLUSTER
PRILOG	
RUKOVODILAC TIMA	mr Jadranka Popović, dipl.ing.arh.urb.
ODGOVORNI PLANER	Antonio Jansana Vega, arhitekta Ojdanić Svetlana,dipl.prost.planer
datum:mart 2014.god.	R 1:25000
	list br.4

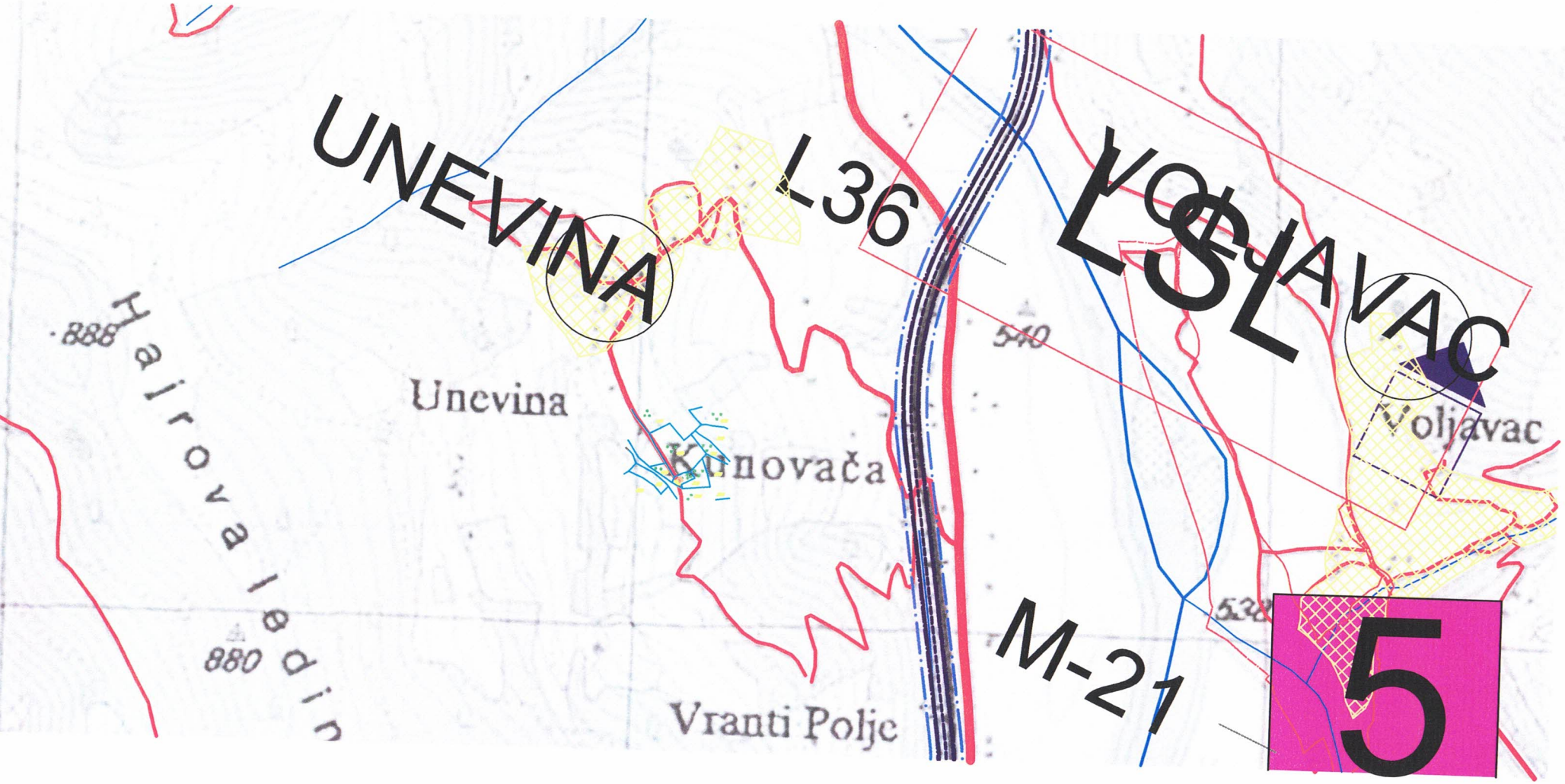
UNEVINA
L36
LSL
VOLJAVAC
Unevina
Kunovača
Voljavac
Vranti Polje
M-21
5
540
530
880
888

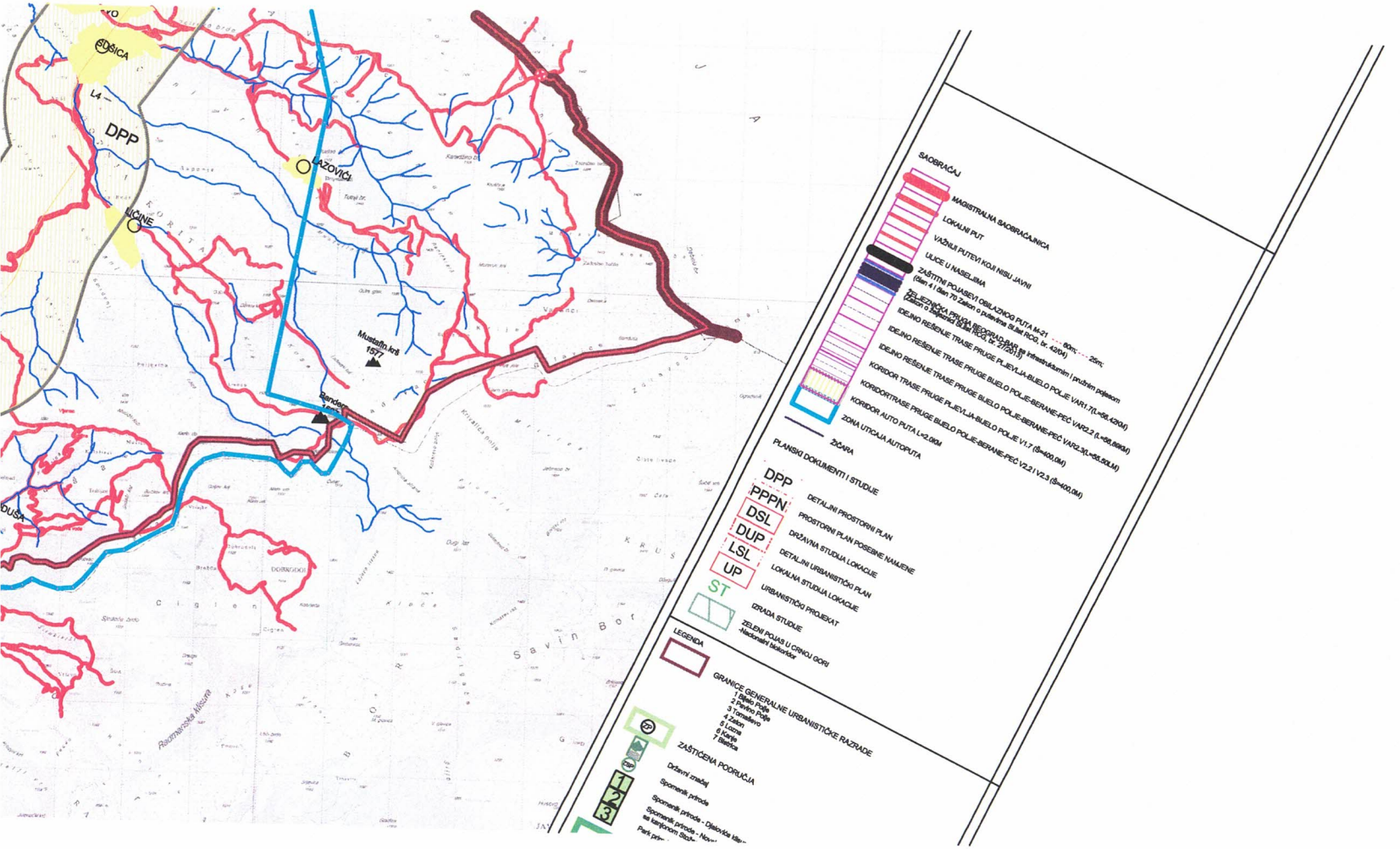
DPP
L4
LAZOVIĆI
Mustafin krš
1577
Savin Bor
SAOBRAĆAJ
MAGISTRALNA SAOBRAĆAJNICA
LOKALNI PUT
VAŽNIJI PUTEVI KOJI NISU JAVNI
ULICE U NASELJIMA
ZAŠTITNI POJAS EVIJA OBILAZNOG PUTA M-21
IDEJNO REŠENJE TRASE PRUGE PLJEVLJA-BUELO POLJE-BERANE-PEĆ VAR1.7(L=68,42KM)
IDEJNO REŠENJE TRASE PRUGE BUELO POLJE-BERANE-PEĆ VAR2.2 (L=68,88KM)
IDEJNO REŠENJE TRASE PRUGE BUELO POLJE-BERANE-PEĆ VAR2.3(L=68,90KM)
KORIDOR TRASE PRUGE PLJEVLJA-BUELO POLJE V1.7 (B=400,0M)
KORIDOR TRASE PRUGE BUELO POLJE-BERANE-PEĆ V2.2 I V2.3 (B=400,0M)
KORIDOR AUTO PUTA L=2.000M
ZONA UTICAJA AUTOPUTA
ŽIČARA
PLANSKI DOKUMENTI I STUDIJE
DPP
PPPN
DETALJNI PROSTORNI PLAN
DSL
PROSTORNI PLAN POSEBNE NAMJENE
DUP
DRŽAVNA STUDIJA LOKACIJE
LSL
DETALJNI URBANISTIČKI PLAN
UP
LOKALNA STUDIJA LOKACIJE
ST
URBANISTIČKI PROJEKAT
IZRADA STUDIJE
ZELENI POJAS U CRNOJ GORI
LEGENDA
GRANICE GENERALNE URBANISTIČKE RAZRADE
1 Bijelo Polje
2 Petnjica
3 Petnjica Podjelo
4 Tomaševo
5 Luzan
6 Šekrlja
7 Bandića
ZAŠTIĆENA PODRUČJA
Državni značaj
Spomenik prirode

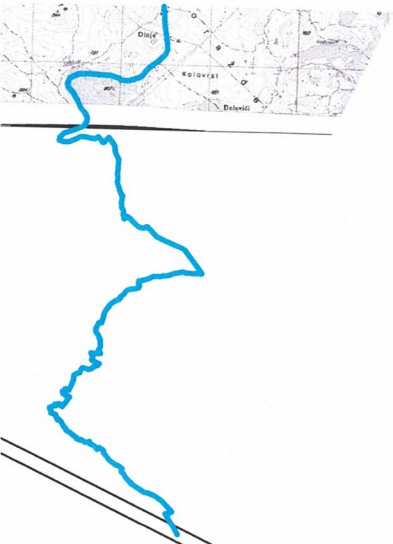

PROSTORNO-URBANISTIČKI PLAN OPŠTINE BIJELO POLJE

PLAN

LEGENDA

N

GRANICA ZAHVATA PUP-a

OPŠTINSKA GRANICA

DRŽAVNA GRANICA

NARUČILAC	OPŠTINA BIJELO POLJE
NOSILAC IZRADE	MONTENEGROPROJEKT TEHNIČKA INFRASTRUKTURA
PRILOG	PLANET CLUSTER
RUKOVODILAC TIMA	mr Jadranka Popović, dipl.ing.arh.urb. Saobraćaj Antonio Jansana Vega, arhitekta
ODGOVORNI PLANER	Zoran Dašić, dipl.inž.građ.
datum: mart 2014.god.	R. 1:25000
	list br. 6

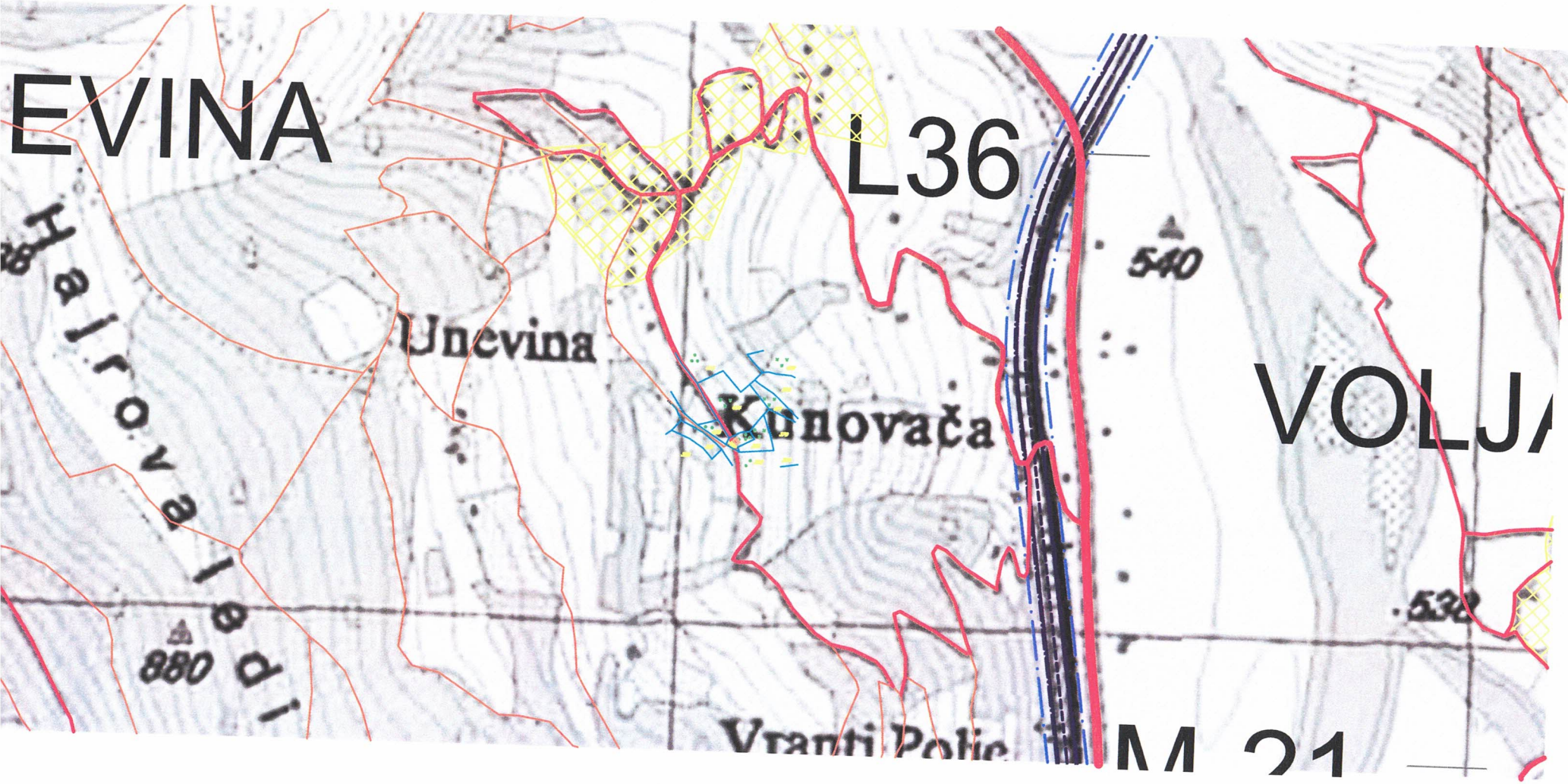
EVINA
L36
540
Unevina
Kunovača
VOLJA
Halrovalegi
880
530
Vranti Polic
M 21

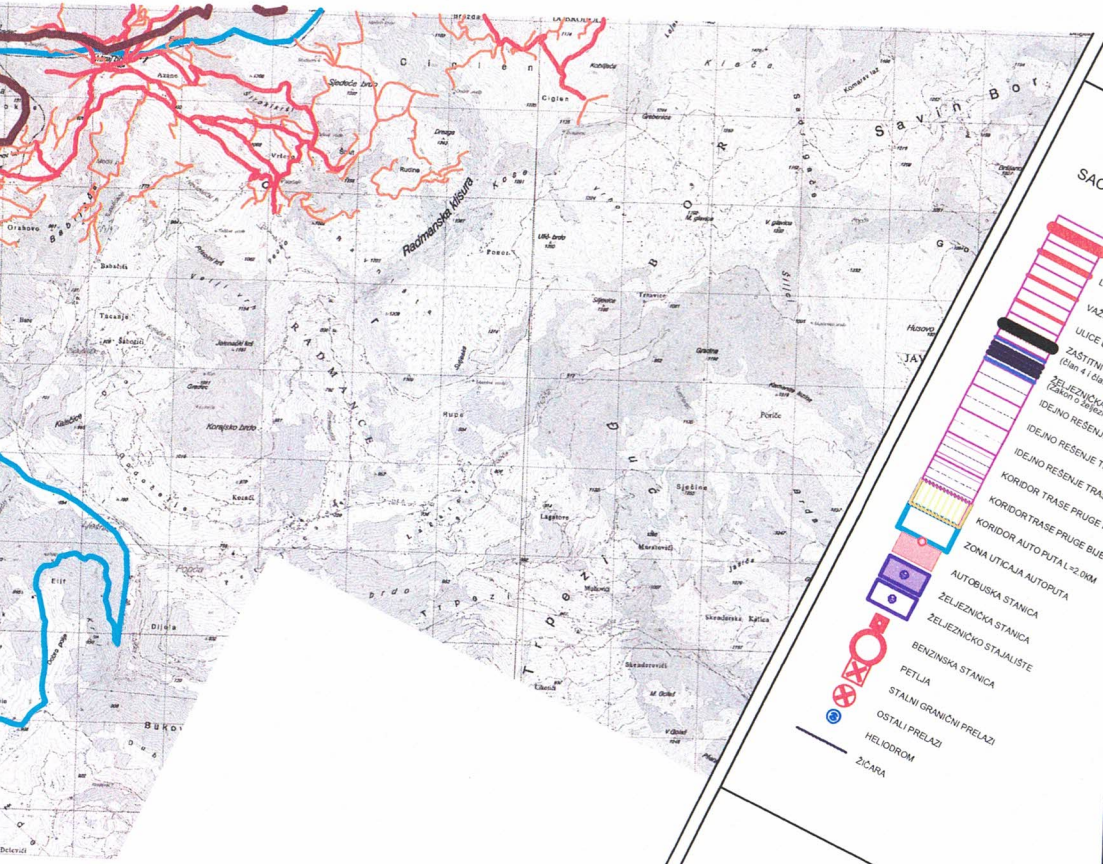
Radmanska klisura
Savin Bor
Ciglen
Kisača
Radmanice
Tipovi
Bukovi
Kamejsko brdo
Skrebeće brdo
Orahovo
Bahulić
Tasaija
Šabogši
Kaldušje
Kosaći
Elif
Dilas
Fogoši
Rude
Poriče
Sjeđine
Lagišore
Mrakovići
Skenderovići
Skenderska Kaline
Ebenik
Vrbovi
Rustine
Grmeče
Tatarevici
Hasovića
Delevići
LE
SAOBR
MA
LOKA
VAŽNIJI
ULICE U NA
ZAŠTITNI PO
(clan 4 i clan 7
ŽELJEZNICKA PR
(zakon o zeljeznic
IDEJNO REŠENJE T
IDEJNO REŠENJE TRA
IDEJNO REŠENJE TRASE
KORIDOR TRASE PRUGE PL
KORIDOR TRASE PRUGE BJELO
KORIDOR AUTO PUTA L=2.0KM
ZONA UTICAJA AUTOPUTA
AUTOBUSKA STANICA
ŽELJEZNIČKA STANICA
ŽELJEZNIČKO STAJALIŠTE
BENZINSKA STANICA
PETLJA
STALNI GRANIČNI PRELAZI
OSTALI PRELAZI
HELIODROM
ŽICARA
PROSTORNO-URBANISTIČKI P
OPŠTINE BIJELO

BERAN
AERODROM
LEGENDA
HIDROTEHNIKA
REZERVOAR
GLAVNI CEVOVOD POSTOJEĆI
POSTOJEĆA VODOVODNA MREŽA
REGULISANI VODOTOK
CS1
Izvor vode preko 1000 L/s
Izvor vode od 100-1000 L/s
Izvor vode od 10-100 L/s
GLAVNA CRPNA STANICA ZA OTPADNU VODU
POSTROJENJE ZA OTPADNE VODE "NEĐAKUSI"
PLANIRANA ODVODNI KANAL ZA ATMOSFERSKE VODE (U SKLOPU OBILAZNE SAOBRAĆAJNICE)
GLAVNI CEVOVOD PLANIRANI
PLANIRANA VODOVODNA MREŽA
PROSTORNO URBANISTIČKI PLAN
OPŠTINE BIJELO POLJE
PLAN
LEGENDA
N
GRANICA ZAHVATA PUP-a
OPŠTINSKA GRANICA
DRŽAVNA GRANICA
NARUČILAC
NOSILAC IZRADE
MONTENEGROPROJEKT
OPŠTINA BIJELO POLJE
PRILOG
RUKOVODILAC TIMA
PLANET CLUSTER
ODGOVORNI PLANER
Zoran Dašić, dipl.ing.grad
Nataša Novović, dipl.ing.grad
Željko Marić, dipl.ing.el.
Neda Dašić, dipl.ing.el.
datum: mart 2014 god.
R 1:25000
list br. 9

UNEVINA
L36
VOLJA
M-21
Unevina
Kunovača
Vranti Polje
540
532
T MOBILE UNEVINA
M TEL UNEVINA
MT

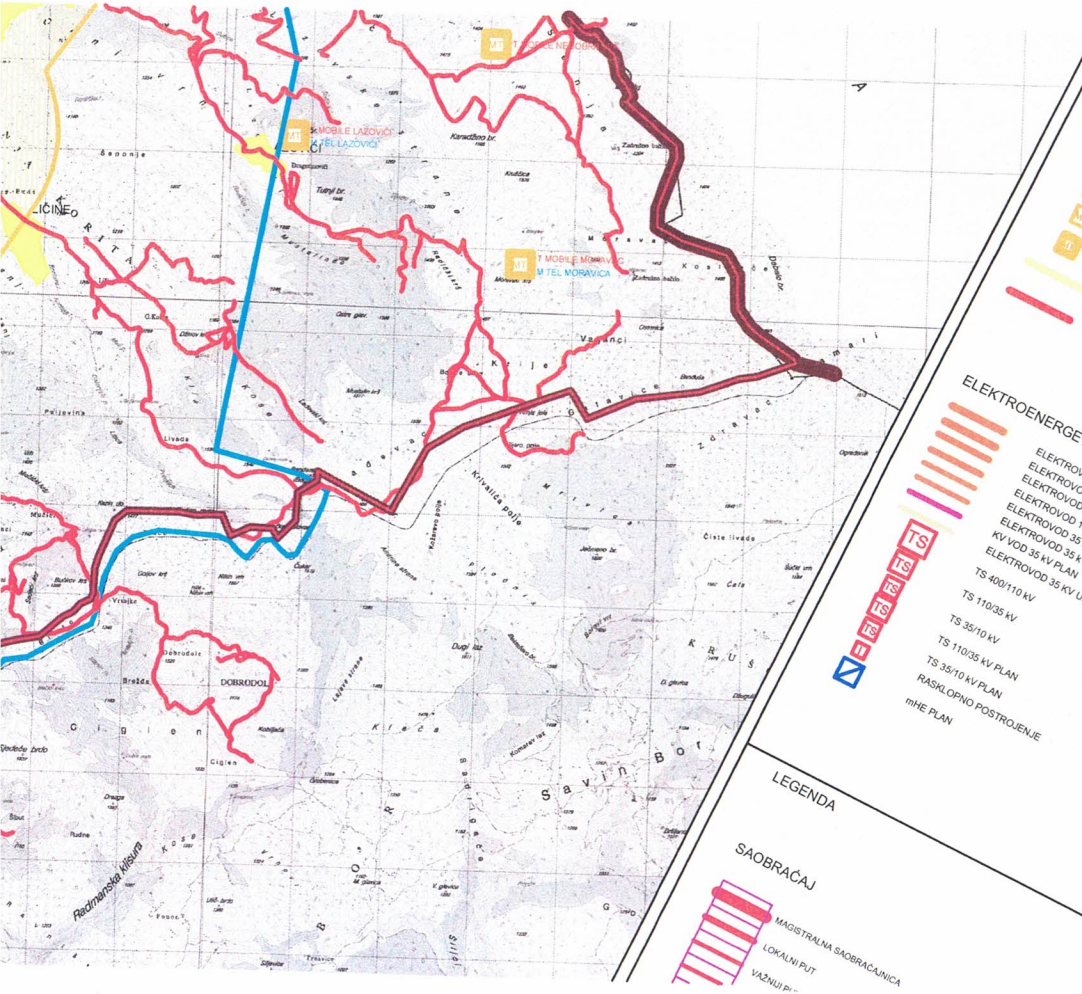

LEGENDA

TELEKOMUNIKACIJE

- ELEKTRONSKI KOMUNIKACIONI ČVOR CT POSTOJEĆI
- BAZNA STANICA MOBILNE TELEFONIJE POSTOJEĆA
- BAZNA STANICA MOBILNE TELEFONIJE **PLANIRANA**
- TELEKOMUNIKACIONA KANALIZACIJA SA MAGISTRALNIM OPTIČKIM KABLOM **POSTOJEĆA**
- POSTOJEĆI OPTIČKI KABAL U VLASNIŠTVU ŽICG

ELEKTROENERGETIKA

- ELEKTROVOD 400 kV
- ELEKTROVOD 220 kV
- ELEKTROVOD 110 kV
- ELEKTROVOD 110 kV PLAN
- ELEKTROVOD 35 kV
- ELEKTROVOD 35 kV PLAN
- KV VOD 35 kV PLAN
- ELEKTROVOD 35 KV UKIDANJE
- TS 400/110 kV
- TS 110/35 kV
- TS 35/10 kV
- TS 110/35 kV PLAN
- TS 35/10 kV PLAN
- RASKLOPNO POSTROJENJE
- mHE PLAN

LEGENDA

SAOBRAĆAJ

- MAGISTRALNA SAOBRAĆAJNICA
- LOKALNI PUT
- VAŽNIJI PU...

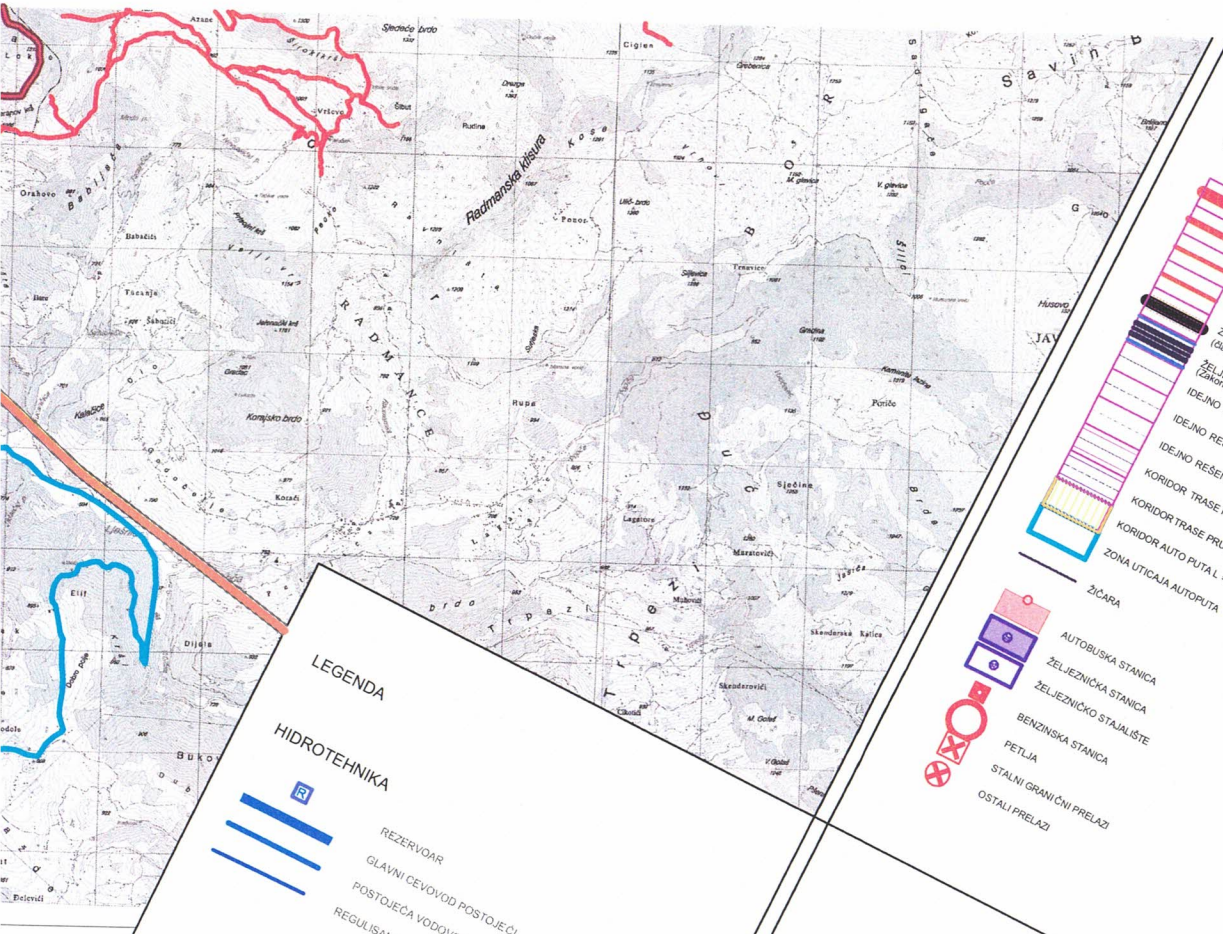
Radmanska kosura
Orahovo
Babačić
Tučanje
Šabanići
Jelinacki krš
Kaćuđe
Komijsko brdo
Kozići
Elić
Dijela
Bukovi
Belevići
Rudina
Šibut
Vrlćevo
Ciglen
Grebenice
Drugo
Pozor
Ulić. brdo
Tenavice
Sljeđevice
Gračica
Rupe
Sjeđina
Lagatore
Mračatovići
Mušovići
Skenderova Kalica
Skenderovići
M. Gošef
V. Gošef
Pćrlić
Kamenjak
Hrsovo
Sjeđevica
Šutkina
Sjeđevica
Šljivik
Sjeđevica
Sjeđevica
Sjeđevica