URBANISTIČKO - TEHNIČKI USLOVI

1	**CRNA GORA** **OPŠTINA BIJELO POLJE** **Broj:06/4-332/22-3303/2-22** **Bijelo Polje, 17.06.2022.godine**	**OPŠTINA BIJELO POLJE**
2	**Sekretarijat za uređenje prostora Opštine Bijelo Polje**, na osnovu člana 74 Zakona o planiranju prostora i izgradnji objekata (,,Sl. list CG" br. 64/17, 44/18, 63/18, 11/19 i 82/20), Uredbe o povjeravanju dijela poslova Ministarstva ekologije, prostornog planiranja i urbanizma jedinicama lokalne samouprave ("Sl.list CG", br.87/18, 75/19 i 116/20, 76/21, 141/21) i podnijetog zahtjeva Krivošić Elvisa iz **Bijelog Polja**, izdaje:	
3	**URBANISTIČKO-TEHNIČKE USLOVE** **za izradu tehničke dokumentacije**	
4	za izgradnju objekta na lokaciji koju čini dio katastarske parcele br.245/2 KO Potkrajci, u zahvatu Prostorno urbanističkog plana Opštine Bijelo Polje("Sl.list CG-opštinski propisi", br. 7/14).	
5	**PODNOSILAC ZAHTJEVA:**	**Krivošić Elvis**
6	**POSTOJEĆE STANJE**	
	Katastarska evidencija U posjedovnom listu 1078 – prepis, KO Potkrajci katastarska parcela br.245/2 ukupne površine 714m^2 evidentirana je kao voćnjak .	
7	**PLANIRANO STANJE**	
7.1.	**Namjena parcele odnosno lokacije**	
	Predmetna lokacija, nalazi se van zahvata Generalnog urbanističkog rješenja u području za koje se primjenjuju smjernice za izgradnju u okviru građevinskog područja seoskih naselja. Pretežna namjena u ruralnim naseljima unutar građevinskog područja je stanovanje male gustine SMG, u okviru koje je između ostalog dozvoljena izgradnja prodavnica i zanatskih radnji koje ni na koji način ne ometaju osnovnu namjenu i koje služe svakodnevnim potrebama stanovnika područja. Poslovni sadržaji mogu se organizovati i u prizemljima i mezaninima stambenih objekata.	

7.2.	**Pravila parcelacije**
	Minimalna površina dijela katastarske parcele za individualno stanovanje je 400 m2, a max. 625 m2.
7.3.	**Građevinska i regulaciona linija, odnos prema susjednim parcelama**
	Regulaciona linija: regulaciona linija poklapa se sa granicom katastarske parce br.245/2 KO Potkrajci.Građevinska linija prema lokalnom putu Prestreke – Sutivan je 10m od regulacione linije, a u slučajevima brdsko - planinskih predjela i nepovoljne topografije građevinska linija prema lokalnom putu iznosi 5m od regulacione linije.Minimalna udaljenost slobodno stojećeg objekta iznosi 2,5m od granice susjedne parcele.
8	**PREPORUKE ZA SMANJENJE UTICAJA I ZAŠTITU OD ZEMLJOTRESA, KAO I DRUGE USLOVE ZA ZAŠTITU OD ELEMENTARNIH NEPOGODA I TEHNIČKO-TEHNOLOŠKIH I DRUGIH NESREĆA**
	Uslovi i mjere za zaštitu od zemljotresa: Proračune raditi na VII (sedmi) stepen seizmičkog inteziteta po MCS skali. Objekat mora biti izgrađen prema važećim propisima za građenje u seizmičkim područjima. **Zaštita od požara:** Tehničkom dokumentacijom predvidjeti mjere zaštite od požara shodno propisima za ovu vrstu objekata. U cilju zaštite od elementarnih nepogoda postupiti u skladu sa Zakonom o zaštiti i spašavanju ("Sl.list CG", br.13/07, 05/08, 86/09, 32/11, 54/16, 146/21) i Pravilnikom o mjerama zaštite od elementarnih nepogoda (" Sl.list CG ", br.8/93). **Uslovi za zaštitu od prirodnih i tehničko-tehnoloških nesreća:** Potrebno je da se pri izgradnji na predmetnom prostoru, skupom urbanističkih i građevinskih karakteristika zadovolje potrebe zaštite i to prije svega tako da se smanje dejstva eventualnog mogućeg razaranja objekata. Zbog toga je, pri planiranju na ovom prostoru obavezno obezbijediti mjere zaštite od elementarnih i drugih većih nepogoda. U tom smislu, sa aspekta zaštite na predmetnom području su razrađene i sprovedene mjere i dati parametri povredivosti. Kao optimalna mjera za smanjenje povredivosti, ostvaren je koncept kojim je predmetni prostor koncipiran kao urbani sistem, koji će funkcionisati u sklopu celokupnog naselja.
9	**USLOVI I MJERE ZAŠTITE ŽIVOTNE SREDINE**
	Tehničkom dokumentacijiom predvidjeti uslove i mjere za zaštitu životne sredine u skladu sa odredbama Zakona o zaštiti životne sredine („Sl.list CG", br.52/16) i Zakonom o zaštiti prirode („"Službeni list CG", br.54/16).
10	**USLOVI ZA PEJZAŽNO OBLIKOVANJE**
	Zelenilo individualnih stambenih objekata (okućnice - SMG stanovanje) - ZO U zonama sa kućama za individualno stanovanje, prostor između regulacione i građevinske linije treba da bude slobodan i ozelenjen. Za ograđivanje se preporučuje živa ograda, naročito u ulicama koje zbog širine nemaju drvored. U starim naseljima, gdje su zgrade uglavnom postavljene na regulacionu liniju, na zelenim površinama između kuća, na prostoru prema ulici, mogu se saditi vrste iz kategorije niskog ili srednjevisokog drveća. U djelovima grada, gdje su kuće uglavnom proizvoljno povučene

	od ulične linije, dobro organizovanim zelenim površinama sa živim ogradama, ulicama se može dati nov, karakterističan izgled. Ulice mogu da budu prepoznatljive i po određenoj vrsti drveća, šiblja, puzavica ili cvjetnica.U okviru individualnog stanovanja neophodno je obezbijediti min. 30-40% zelenih površina, u zavisnosti od položaja parcele, zone stanovanja, namjene šireg prostora itd.
11	**USLOVI I MJERE ZAŠTITE NEPOKRETNIH KULTURNIH DOBARA I NJIHOVE ZAŠTIĆENE OKOLINE**
	U okviru predmetnog prostora potrebno je poštovati odredbe i metodologiju zaštite spomenika kulture koji su postavljeni u Zakonu o zaštiti kulturnih dobara („Sl.list CG „ br.49/10, 40/11, 44/17, 18/19), posebno članovi 87 i 88. U slučaju pronalaženja nalaza od arheološkog značaja, sve radove treba prekinuti i obavestiti Ministarstvo kulture i Upravu za zaštitu kulturnih dobara, kako bi se preduzele sve potrebne mjere za njihovu zaštitu, shodno zakonu.
12	**USLOVI ZA LICA SMANJENE POKRETLJIVOSTI I LICA SA INVALIDITETOM**
	Tehničkom dokumentacijom obezbijediti prilaz i upotrebu objekta/objekata licima smanjene pokretljivosti u skladu sa članom 71 Zakona o planiranju prostora i izgradnji objekata ("Sl.list CG",br.64/17, 44/18, 63/18, 11/19, 82/20) i Pravilnikom o bližim uslovima i načinu prilagođavanja objekata za pristup i kretanje lica smanjene pokretljivosti („Sl.list CG", br.48/13 i 44/15).
13	**USLOVI ZA POSTAVLJANJE I GRADNJU POMOĆNIH OBJEKATA**
	/
14	**USLOVI ZA OBJEKTE KOJI MOGU UTICATI NA BEZBJEDNOST VAZDUŠNOG SAOBRAĆAJA**
	/
15	**USLOVI ZA OBJEKTE KOJI MOGU UTICATI NA PROMJENE U VODNOM REŽIMU**
	/
16	**MOGUĆNOST FAZNOG GRAĐENJA OBJEKTA**
	/
17	**USLOVI ZA PRIKLJUČENJE NA INFRASTRUKTURU**
17.1.	**Uslovi priključenja na elektroenergetsku infrastrukturu**

	Za priključak novih objekata predviđeno je postavljanje samostojećih niskonaponskih razvodnih ormana sa izvodima sa kojih se priključuju objekti odnosno ormani sa mjernim uređajima, ili samostojeći razvodni ormani sa mjernim uređajima. Za priključak objekata predvidjeti na granici razdvajanja parcela, odnosno na granici parcele samostojeće ormane sa opremom za mjerenje potrošnje električne energije objekata. Ukoliko se zadržava vazdušna mreža priključne mjerne ormane objekat postaviti na betonskim NN stubovima. Način priključenja objekta kao i tip i presek priključnih kablova za objekte biće određen od nadležnog elektrodistributivnog preduzeća i glavni projekti koji će se izrađivati za ove objekte. Tehnička dokumentacija treba da sadrži razradu priključka objekta na niskonaponsku mrežu koji je neophodno projektovati shodno uslovima datim u Tehničkim preporukama EPCG i to: -Tehnička preporuka za priključenje potrošača na niskonaponsku mrežu TP-2 (dopunjeno izdanje) -Tehnička preporuka – Tipizacija mjernih mjesta -Uputstvo i tehnički uslovi TP-1b-Distributivna transformatorska stanica DTS-EPCG 10/04 kV. Električne instalacije projektovati i izvesti u skladu sa važećim propisima i standardima.
17.2.	**Uslovi priključenja na vodovodnu i kanalizacionu infrastrukturu**
	Hidrotehničke instalacije projektovati prema važećim tehničkim propisima i standardima. Sastavni dio ovih urbanističko – tehničkih uslova su uslovi DOO Vodovod „Bistrica" br.751 od 16.06.2022.godine.
17.3.	**Uslovi priključenja na saobraćajnu infrastrukturu**
	Objekat se priključuje na lokalni put Prestreke - Sutivan prema saobraćajno - tehničkim uslovima za izradu projektne dokumentacije br.14-332/22-3303/4-22/1 od 14.06.2022. godine izdatim od strane Sekretarijata za stambeno – komunalne poslove i saobraćaj opštine Bijelo Polje, koji čine sastavni dio ovih uslova.
17.4.	**Ostali infrastrukturni uslovi**
	Mjesto, način i uslovi priključenja objekta na telekomunikacionu infrastrukturnu mrežu: Priključak novih objekata na TK infrastrukturu predviđen je iz samostojećih koncentracionih ormana ili direktno do TK ormana postavljenih u samom objektu. Priključak izvesti kroz prethodno položene PVC cijevi 110mm, odnosno PE cijevi prečnika 40mm do objekata. Unutrašnju telekomunikacionu instalaciju izvoditi u svemu prema Uputstvu o izradi telefonskih instalacija i uvoda - ZJPTT i važećih propisa i standarda iz ove oblasti. Prilikom izrade tehničke dokumentacije potrebno je poštovati propise koji se odnose na zaštitu i izgradnju elektronske komunikacione infrastrukture i elektronskih komunikacionih mreža, odnosno Zakona o elektronskim komunikacijama ("Sl.list CG", br.40/13, 56/13, 2/17 i 49/19) i ostalih propisa koji su doneseni na osnovu njega. Takođe koristiti sledeće sajtove: -sajt na kome se nalaze relevantni propisi u skladu sa kojim se obavlja izrada tehničke dokumentacije http://www.ekip.me/regulativa/; -sajt na kome Agencija objavljuje podatke o postojećem stanju elaktronske komunikacione infrastrukture http://ekinfrastruktura.ekip.me/ekip.me kao i -adresu web portala http://ekinfrastruktura.ekip.me/ekip/login.isp preko koga sve zainteresovane strane od Agencije za telekomunikacije i poštansku djelatnost mogu da

	zatraže otvaranje korisničkog naloga, kako bi pristupili georeferentnoj bazi podataka elektronske komunikacione infrastrukture. **Uslovi za kablovske distributivne sisteme RTV programa:** Priključak objekata na KDS izvesti podzemnim optičkim ili koaksialnim kablom ostavljenog kroz odgovarajuću PVC cijev do unutrašnjeg priključka (KDS distributivni orman ili direktan priključak za individualni objekat).
18	**POTREBA IZRADE GEODETSKIH, GEOLOŠKIH (GEOTEHNIČKIH, INŽENJERSKO-GEOLOŠKIH, HIDROGEOLOŠKIH, GEOMEHANIČKIH I SEIZMIČKIH) PODLOGA, KAO I VRŠENJA GEOTEHNIČKIH ISTRAŽNIH RADOVA I DRUGIH ISPITIVANJA**
	Potrebe za geološkim, hidrološkim, geodetskim ispitivanjima: Svi objekti moraju biti izgrađeni prema važećim propisima i u skladu sa geomehaničkim ispitivanjima u zoni građenja. Meteorološki podaci: Područje opštine Bijelo Polje ima umereno kontinentalnu klimu u prostornom dolinskom dijelu. Dolinski dio karakteriše umereno topla i vlažna klima sa toplim ljetima. Srednja godišnja temperatura iznosi 9,4 C. Najtopliji mjesec je jul sa srednjom temperaturom 19,1 C, a najhladniji mjesec je januar sa temperaturom -0,9 C. Srednja godišnja vrednost insolacije je 1 635,3 časova, srednji mjesečni maksimum je u julu mjesecu i iznosi 228,4 časova, a minimum je u decembru sa 39 časova. Veći dio područja odlikuje se modifikovanim fluviometrijskim režimom padavina, pri čemu se maksimalne količine izlučuju u kasnoj jeseni i u prvom dijlu zime (oktobar-januar), a minimalne tokom ljeta (jun-avgust). Za područje opštine Bijelo Polje, obimnije snežne padavine karakteristične su od sredine novembra, a najintenzivnije su u razdoblju decembar-mart. Snežni pokrivač traje oko 5 meseci. Srednja godišnja suma padavina je 920mm. Srednja mjesečna suma padavina najveća je u novembru i iznosi 112,8mm, a najmanja u avgustu 55,1mm. Na osnovu podataka mjernih stanica može se konstatovati da se relativna vlažnost vazduha u Bijelom Polju nalazi u granicama umjerene povišenosti. Relativna vlažnost vazduha je veća zimi nego ljeti. Na planinama ljeti raste sa visinom. Srednja godišnja vrijednost vlažnosti je 77,3%, maksimum je u decembru 84,1%, dok je minimum u julu 72,6%. U Bijelom Polju su izrazitije zastupljeni vjetrovi iz jugozapadnog, jugoistočnog i sjeveroistočnog pravca jer se tim pravcima pruža dolina Lima i njene pritoke s jedne i bjelopoljska kotlina sa druge strane.
19	**POTREBA IZRADE URBANISTIČKOG PROJEKTA**
	/
20	**ZA ZGRADE URBANISTIČKO-TEHNIČKI USLOVI SADRŽE I URBANISTIČKE PARAMETRE**

	Oznaka urbanističke parcele	dio katastarske parcele br.245/2 KO Potkrajci
	Površina urbanističke parcele	površina dijela parcele u odnosu na koju se računaju parametri iznosi min 400 m2, a max. 625 m2.

	Maksimalni indeks zauzetosti	0,4
	Maksimalni indeks izgrađenosti	0,8
	Bruto građevinska površina objekata (max BGP)	500m^2
	Maksimalna spratnost objekata	P+1+Pk (ili tri etaže bez obzira na njihovu nomenklaturu).
	Maksimalna visinska kota objekta	/
	Objekat može imati podrumski dio ako ne postoje smetnje geotehničke ili hidrotehničke prirode. Najveća visina etaže za obračun visine građevine, mjerena između gornjih kota međuetažnih konstrukcija iznosi za stambene etaže 3,50m a za poslovne etaže 4,50m.Potkrovlje (Pk) je dio građevine čiji se prostor nalazi neposredno ispod kosog ili zaobljenog krovišta. Najveće moguće dimenzije potkrovlja određene su visinom nadzidka od 1,60m, te visinom sljemena krovišta od 4,5m mjerenih od gornje kote podne konstrukcije potkrovlja.	
	Parametri za parkiranje odnosno garažiranje vozila	Parkiranje i garažiranje je planirano u okviru parcele ili u garaži u objektu. Broj parking mjesta obezbjediti po normativu - 1 PM /1 stan. Minimalna širina kolskog prilaza sa javne saobraćajnice je 3m.
	Smjernice za oblikovanje i materijalizaciju, posebno u odnosu na ambijentalna svojstva područja	Izgradnju objekta projektovati u duhu i skladu sa postojećim objektima i u skladu sa ambijentom, kao i u skladu sa tehničkim propisima, normativima i standardima za projektovanje ove vrste objekata. U izgradnji objekata treba koristiti elemente tradicionalne arhitekture tog podneblja ukomponovane na savremen način, prirodne materijale i dr. Fasade objekata su predviđeni od kvalitetnog i trajnog materijala i kvalitetno izvedeni.Projektovati kose krovne ravni propisanog nagiba za ovo podneblje uz korišćenje elemenata tradicionalne arhitekture i prirodne materijale ukomponovane na savremen način. Krovni pokrivači su predviđeni od kvalitetnog i trajnog materijala i kvalitetno izvedeni.Za sve objekte se preporučuju kosi krovovi, dvovodni ili četvorovodni, a kod komplikovanijih objekata i kombinovani, nagib krovnih ravni je u funkciji odabranog krovnog pokrivača. Krovni pokrivač je crep, tegola, lim ili neki drugi kvalitetan materijal.

	Uslovi za unapređenje energetske efikasnosti	Održivoj potrošnji energije treba dati prioritet racionalnim planiranjem potrošnje, te implementacijom mjera energetske efikasnosti u sve segmente energetskog sistema. Održiva gradnja je svakako jedan od značajnijih segmenata održivog razvoja koji uključuje: -Upotrebu građevinskih materijala koji nisu štetni po životnu sredinu -Energetsku efikasnost zgrada -Upravljanje otpadom nastalim prilikom izgradnje ili rušenja objekata U cilju energetske i ekološki održive izgradnje objekata treba težiti : -Smanjenju gubitaka toplote iz objekta poboljšanjem toplotne zaštite spoljnih elemenata i povoljnim odnosom osnove i volumena zgrade -Povećanju toplotnih dobitaka u objektu povoljnom orijentacijom zgrade i korišćenjem sunčeve energije -Korišćenju obnovljivih izvora energije u zgradama (biomasa, sunce, vjetar itd) -Povećanju energetske efikasnosti termoenergetskih sistema. U cilju racionalnog korišćenja energije treba iskoristiti sve mogućnosti smanjenja korišćenja energije u objektima. Pri izgradnji objekata koristiti savremene termoizolacione materijale, kako bi se smanjila potrošnja toplotne energije. -Predvidjeti mogućnost korišćenja solarne energije. -Kao sistem protiv preterane insolacije korititi održive sisteme (zasenu škurama, gradjevinskim elementima, zelenilom i sl.) kako bi se smanjila potrošnja energije za veštačku klimatizaciju. -Pri proračunu koeficijenta prolaza toplote objekata uzeti vrednosti za 20-25% niže od maksimalnih dozvoljenih vrijednosti za ovu klimatsku zonu.

		-Drvoredima i gustim zasadima smanjiti uticaj vjetra i obezbjediti neophodnu zasjenu u ljetnjim mjesecima. Kod gradnje novih objekata važno je već u fazi idejnog rešenja u saradnji sa projektantom predvideti sve što je potrebno da se dobije kvalitetna i optimalna energetski efikasna zgrada. Zato je potrebno: -Analizirati lokaciju, orjentaciju i oblik kuće -Primeniti visoki nivo toplotne izolacije kompletnog spoljnjeg omotača objekta i izbegavati toplotne mostove. U cilju racionalnog korišćenja energije treba iskoristiti sve mogućnosti smanjenja korišćenja energije u objektima. Pri izgradnji objekata koristiti savremene termoizolacione materijale, kako bi se smanjila potrošnja toplotne energije -Iskoristiti toplotne dobitke od sunca i zaštititi se od preteranog osunčanja. Kao sisitem protiv preterane insolacije korititi održive sisteme (zasenu škurama, građevinskim elementima, zelenilom i sl) kako bi se smanjila potrošnja energije za veštačku klimatizaciju. Drvoredima i gustim zasadima smanjiti uticaj vetra i obezbediti neophodnu zasenu u letnjim mesecima -Rashladno opterećenje treba smanjiti putem mera projektovanja pasivnih kuća. To može uključiti izolovane površine, zaštitu od sunca putem npr. brisoleja, konzolne strukture, ozelenjene nadstrešnice i sl.
21	**DOSTAVLJENO:** - Podnosiocu zahtjeva - Direktoratu za inspekcijski nadzor i licenciranje - Arhivi	
22	**OBRAĐIVAČI URBANISTIČKO-TEHNIČKIH USLOVA:**	

23	**OVLAŠĆENO SLUŽBENO LICE:**	**Aleksandra Bošković**
24	**M.P.**	**potpis ovlašćenog službenog lica**
25	**PRILOZI**	
	- Grafički prilozi iz planskog dokumenta - Tehnički uslovi u skladu sa posebnim propisom - List nepokretnosti i kopija katastarskog plana	-uslovi DOO Vodovod "Bistrica" broj 751od 16.06.2022.godine -saobraćajno - tehnički uslovi Sekretarijata za stambeno – komunalne poslove i saobraćaj br. 14-332/22-3303/4 od 14.06.2022. godine

Crna Gora
Opština Bijelo Polje
Sekretarijat za stambeno
komunalne poslove i saobraćaj

Adresa: Ul. Nedjeljka Merdovića bb,
84 000 Bijelo Polje, Crna Gora
Tel/fax +382 (0) 50 484 811
E-mail: saobracaj@bijelopolje.co.me

Br: 14-332/22-3303/4-22/1

14.06.2022. godine

Za: Sekretarijat za uređenje prostora, Opština Bijelo Polje
Veza: Zahtjev za izdavanje uslova
Predmet: Saobraćajno tehnički uslovi

Sekretarijat za stambeno-komunalne poslove i saobraćaj riješavajući po zahtjevu Sekretarijata za uređenje prostora, Opštine Bijelo Polje broj 06/2-332/22-3303/4-22 od 10.06.2022.godine, na osnovu člana 13 stav 5 Zakona o putevima ("Službeni list Crne Gore", br. 082/20 od 06.08.2020) i člana 16 stava 1 alineja 10 Odluke o opštinskim i nekategorisanim putevima ("Sl.list RCG" opštinski propisi 16/07) izdaje:

SAOBRAĆAJNO TEHNIČKE USLOVE

Saobraćajno tehnički uslovi se izdaju investitoru Krivošić Elvisu iz Bijelog Polja za izgradnju objekta na lokaciji koju čini kat.parcela br 245/2 KO Potkrajci u zahvatu Prostornog urbanističkog plana Opštine Bijelo Polje ("SL.list CG-opštinski propisi", br.7/14) na osnovu nacrta urbanističko tehničkih uslova broj 06/4-332/22-3303/2-22 od 10.06.2022.godine izdatih od Sekretarijata za uređenje prostora Opštine Bijelo Polje.

Sekretarijat za stambeno-komunalne poslove u skladu sa članom 16 stav 1 alineja 10 Odluke o opštinskim i nekategorisanim putevima i članom 25 iste Odluke kojom je definisano da na putevima i ulicama u naseljima na području Opštine Bijelo Polje vozila se mogu kretati brzinom 50km/h, pa a u skladu sa gore navedenim uslovi su sledeći:

- Priključenje objekta izvršiti na ulicu Sutivansku kat.parcele br.4099 KO Potkrajci.
- Neophodno je pristupni put objektu objediniti u jedan jedinstveni prilaz-priključak.
- Na priključku objekta lokalnom putu neophodno je obezbijediti odgovarajuću preglednost za učesnike u saobraćaju.
- Odvod atmosferskih voda sa platoa, prilaznog puta i planiranog objekta predvidjeti tako da atmosferska voda ne dotiče na lokalni put.
- Parking prostor riješiti u okviru parcele.

Radi izdavanje saobraćajne saglasnosti dostaviti Sekretarijatu revidovani Glavni projekat koji mora biti urađen u skladu sa saobraćajno tehničkim uslovima izdatim od ovog organa, a sve u skladu sa članom 81 Zakona o planiranju prostora i izgradnji objekata ("Sl.list CG", br 064/17, 044/18, 063/18, 011/19 i 082/20).

S poštovanjem,

Duško Ružić
Sekretar Sekretarijata

Dostavljeno: - Sekretarijat za uređenje prostora, Opština Bijelo Polje
- u spise

Kontakt osoba: Jadranka Radojević, samostalni savjetnik I za saobraćaj
tel: 067/276-495

D.o.o
VODOVOD "BISTRICA"
Bijelo Polje

Muha Dizdarevića 8, 84000 Bijelo Polje
Tel/ 050/432-239, Fax: 050/432-120,
Korisnicka služba: 050/431-006
e-mail: vodovodbp@ t-com.me
PIB: 02004011, PDV: 70/31-00424-6,
Šifra djelatnosti 41000

CKB banka: 510-2196-48, Hipotekarna banka: 520-13821-31, Atlas banka: 505-96494-37, Prva banka: 535-5787-81

OPŠTINA BIJELO POLJE 16.06.2022
SEKRETARIJAT ZA UREĐENJE PROSTORA
Ul. Slobode bb
84000 BIJELO POLJE OG 332/22 - 3303/3

Datum: 16.06.2022
Djelovodni broj: 759

Na osnovu Zakona o planiranju prostora i izgradnji objekata, član 74., a rješavajući po zahtjevu ***Krivošoć Elvisa*** iz Bijelog Polja, *D.O.O. Vodovod „BISTRICA", Bijelo Polje* ***izdaje uslove za izradu tehničke dokumentacije za izgradnju objekta na kat. parc. br. 245/2 KO Potkrajci.***

U vezi Vašeg zahtjeva za izdavanje **u s l o v a,** ***br. 06/4-332/22-3303/3-22 od 10.06.2022.godine,*** dostavljamo Vam uslove za izgradnju objekta i priključenje na gradski vodovod i kanalizaciju za kat. parc. br. 245/2 KO Potkrajci.

V O D O V O D N A *mreža* ***HDPE Ø110mm*** prolazi desnom stranom magistralnog puta Bijelo Polje - Prijepolje, gdje treba planirati priključenje vodovodne mreže za objekat na kat. parc. br. 245/2 KO Potkrajci. Prosječna dubina glavnog vodovoda je oko **100cm**. Priključenje planiranog stambenog objekta može se izvršiti na ČC Ø50mm koja prolazi kroz predmetnu parcelu. U tom dijelu naselja pritisak u vodovodnoj mreži iznosi **3,0 bara.** Za priključenje objekta planirati armirano – betonski vodomjerni šaht **unutrašnjih dimenzija 110x110x100cm**, sa ugradnjom **metalnog poklopca Ø600mm ili 60x60cm** od lima d=8mm (za teški saobraćaj 250 kN). Investitor radova je u obavezi da riješi sve imovinsko pravne probleme i da priključnu liniju položi do mjesta priključenja na vodovodnu mrežu. Vodomjernu šahtu smjestiti na samom ulazu, odnosno na maksimalnoj udaljenosti 2 metra od regulacione linije za kat. parc. za koje se izdaju UT uslovi. Vodomjerna šahta treba da je minimalnih unutrašnjih dimenzija 100x100x95cm izrađena od armiranog betona sa drenažnim otvorom. Vodomjerna šahta treba da sadrži ***prvi ventil + vodomjer + drugi ventil, odnosno ispusni ventil.*** Sklonište za vodomjer mora biti termički izolovano. Vodomjer predvidjeti od proizvođača INSA ili drugog proizvođača koji ima iste gabarite kao vodomjer ovog proizvođača, sa državnim žigom Zavoda za metrologiju Crne Gore. U slučaju postojanja više poslovnih, odnosno stambenih jedinica u skloništu za vodomjer predvidjeti vodomjere za svaku stambenu , odnosno poslovnu jedinicu posebno. Prečnik priključne linije usvojiti prema hidrauličkom proračunu. *Prilikom izgradnje objekta, investitor je dužan da uradi privremeni priključak sa instalacijom vodomjera, koji će koristiti u toku izvođenja radova na objektu i isti prijavi tehničkoj službi Vodovoda „Bistrica".*

F e k a l n a k a n a l i z a c i j a ne postoji za ovaj dio naselja Potkrajci. Potrebno je uraditi separator za preradu otpadnih voda (biološki separator). Prilikom odabira separatora voditi računa o potrebnom stepenu prečišćene vode, a prečišćenu vodu nakon tretmana treba sprovesti u prirodni recipijent – rijeku Lim ili upojni bunar. *(Uredba o klasifikaciji i kategorizaciji podzemnih i površinskih voda na teritoriji Crne Gore).* Kvalitet prečišćene vode mora zadovoljiti ***Pravilnik o kvalitetu i sanitarno – tehničkim uslovima za ispuštanje otpadnih voda u recipijent i javnu kanalizaciju, Sl. List CG, br. 45/08 od 31.07.2008, 9/10 od 19.02.2010, 26/12 od 24.05.2012, 52/12 od 12.10.2012 i 59/13 od 26.12.2013.godine.***

Hidrotehničke instalacije projektovati prema važećim tehničkim propisima i standardima.

D.O.O. VODOVOD „BISTRICA"
Bijelo Polje
Tehnički rukovodilac,

Tehnička obrada

Tomović Radoš inž. građ.

M.P.

Marko Bulatović, dipl. inž. građ.

252
250
251/2
251/1
601/4
601/5
249
593
246
247
248
244
245
243
241
240
239
238
237
236
235
234
233
594
595
547
548/1
206/2
206/1
208/1
207
209/3
208/2
209/1
209/2
210
211/4
211/3
211/2
212
213
215
214
216
217/3
217/1
217/2
219
218
220
221
222
915
1456
1042
KLEŠTO ODUZ_LICENJA
NA GRANICI VODOVOD
ZA KAT.PAR. 255/2

28000000021
105-919-3251/2022

CRNA GORA
UPRAVA ZA KATASTAR I DRŽAVNU IMOVINU

UPRAVA ZA KATASTAR I DRŽAVNU IMOVINU

PODRUČNA JEDINICA BIJELO POLJE

Broj: 105-919-3251/2022
Datum: 08.06.2022.
KO: POTKRAJCI

Na osnovu člana 173 Zakona o državnom premjeru i katastru nepokretnosti ("Sl. list RCG" br. 29/07, "Sl. list CG" br. 73/10, 032/11, 040/11, 043/15, 037/17 i 17/18), postupajući po zahtjevu OPŠTINE B. POLJE BR.06/4-332/22-3303/1, , za potrebe SL. , izdaje se

POSJEDOVNI LIST 1078 - PREPIS

Posjednici

Matični broj - ID	Naziv - adresa i mjesto	Stvarno pravni odnos	Obim prava
	KRIVOŠIĆ NAZIF ELVIS	SOPSTVENIK - POSJEDNIK	1/1

Parcele

Blok	Broj	Podbroj RB	Plan Skica	Potes Kultura	Klasa	Površina m 2	Prihod	SP Pripis	Primjedba
245		2	4 16	PRESTREKE VOĆNJAK	1	714	6.85	10/2022 1078/1	
Ukupno						714	6.85		

Naplata takse je oslobođena na osnovu člana 17 Zakona o administrativnim taksama ("Sl.list CG, br. 18/19). Naplata naknade oslobođena je na osnovu člana 174 Zakona o državnom premjeru i katastru nepokretnosti ("Sl. list RCG" br. 29/07, "Sl. list CG" br. 73/10, 032/11, 040/11, 043/15, 037/17 i 17/18).

Ovlašćeno lice

Madžgalj Rajko, dipl pravnik

CRNA GORA
UPRAVA ZA KATASTAR I DRŽAVNU IMOVINU
PODRUČNA JEDINICA: BIJELO POLJE
Broj: 105-917/22-130-dj
Datum: 08.06.2022.

Katastarska opštiina: POTKRAJCI
Broj lista nepokretnosti:
Broj plana: 3
Parcela: 245/2

KOPIJA PLANA

Razmjera 1: 2500



IZVOD IZ DIGITALNOG PLANA

Ovjerava

PROSTORNO- URBANISTIČKI PLAN
OPŠTINE BIJELO POLJE
PLAN
OPŠTINA BIJELO POLJE
R 1:2000
DPP
PPPN

Grad-Gradska uprava Bijelo Polje
Uprava za uređenje prostora
BIJELO POLJE

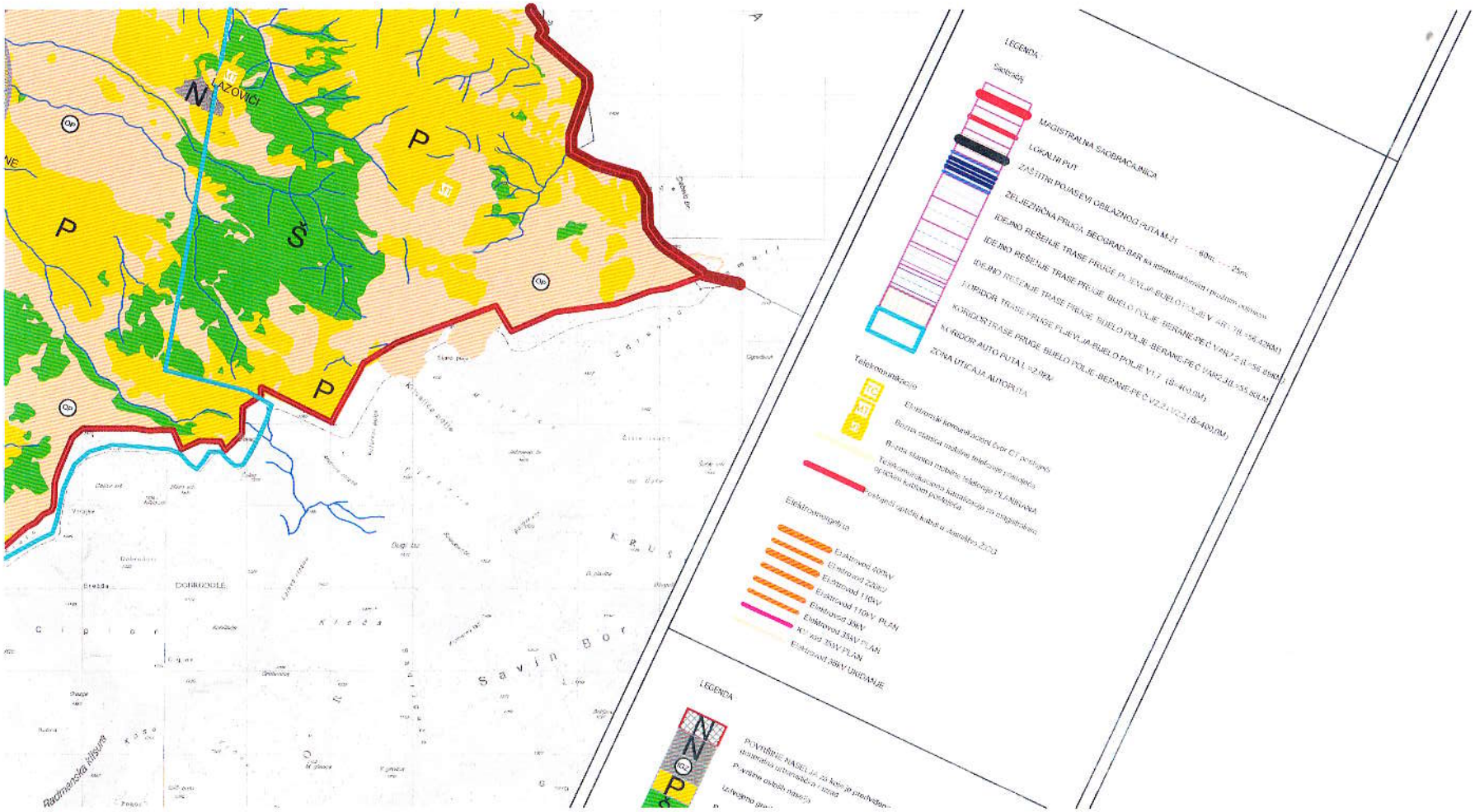
N
LAZOVIĆI
P
Š
P
P
DONJI ROGOLE
Savin Bor
Radmanska šikara
LEGENDA
MAGISTRALNA SAOBRAĆAJNICA
LOKALNI PUT
ZAŠTITNI POJASEVI OBILAZNOG PUTA M-21
ŽELEZNIČKA PRUGA BEOGRAD-BAR
IDEJNO REŠENJE TRASE PRUGE PLJEVLJA-BUELO POLJE
IDEJNO REŠENJE TRASE PRUGE BUELO POLJE-BERANE-PEĆ
IDEJNO REŠENJE TRASE PRUGE PLJEVLJA-BUELO POLJE
KORIDOR TRASE PRUGE BUELO POLJE-BERANE-PEĆ
KORIDOR TRASE PRUGE BUELO POLJE-BERANE-PEĆ
KORIDOR AUTO PUTA L=22,9KM
ZONA UTICAJA AUTOPUTA
Telekomunikacije
Elektromagnetika
Elektrovod 400kV
Elektrovod 220kV
Elektrovod 110kV
Elektrovod 110kV PLAN
Elektrovod 35kV
Elektrovod 35kV PLAN
Elektrovod 400kV UREĐENJE
LEGENDA
N
P
Š

PROSTORNO-URP-
OPP
PPPN

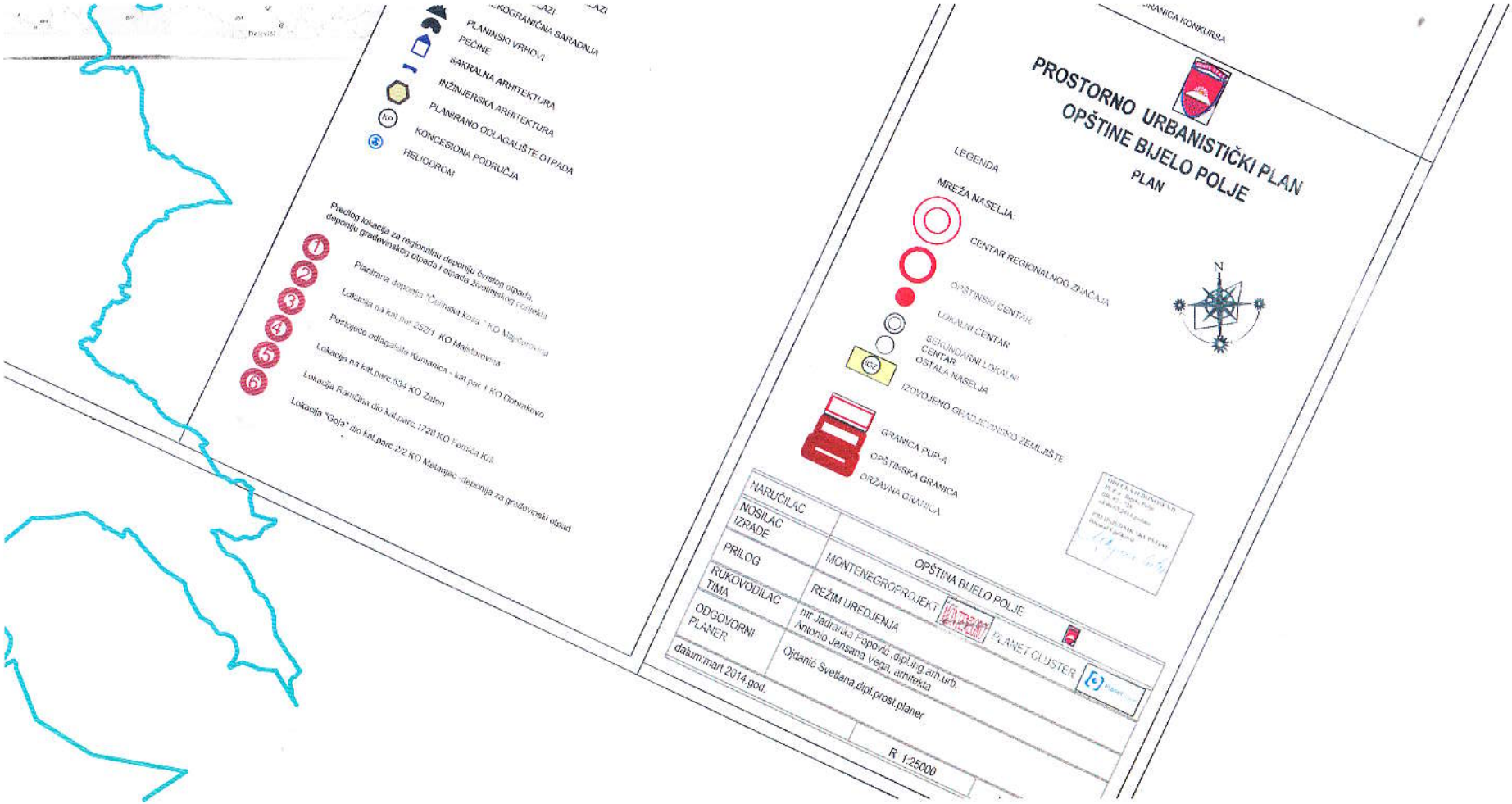
PROSTORNO URBANISTIČKI PLAN
OPŠTINE BIJELO POLJE
PLAN
LEGENDA
MREŽA NASELJA:
CENTAR REGIONALNOG ZNAČAJA
OPŠTINSKI CENTAR
LOKALNI CENTAR
SEKUNDARNI LOKALNI CENTAR
OSTALA NASELJA
IZDVOJENO GRAĐEVINSKO ZEMLJIŠTE
GRANICA PUPA
OPŠTINSKA GRANICA
DRŽAVNA GRANICA
N
PLANINSKI VRHOVI
PEĆINE
SAKRALNA ARHITEKTURA
INŽINJERSKA ARHITEKTURA
PLANIRANO ODLAGALIŠTE OTPADA
KONCESIONA PODRUČJA
HELIODROM
Predloženi lokacija za regionalnu deponiju čvrstog otpada, deponiju građevinskog otpada i otpada životinjskog porijekla
Planirana deponija "Dolinska kosa" - KO Majstorovina
Lokacija na kat.par.252/1, KO Majstorovina
Postojeće odlagalište Kumanica - kat.par.1 KO Dotevkovo
Lokacija na kat.parc.634 KO Zaton
Lokacija Raručina dio kat.parc.1728 KO Farsala Krš
Lokacija "Gojo" dio kat.parc.2/2 KO Matanjac -deponija za građevinski otpad
NARUČILAC
NOSILAC IZRADE
OPŠTINA BIJELO POLJE
PRILOG
MONTENEGROPROJEKT
REŽIM UREĐENJA
RUKOVODILAC TIMA
mr Jadranka Popović, dipl.ing.arh.urb.
ODGOVORNI PLANER
Antonio Jansana vega, arhitekta
Ojdanić Svetlana,dipl.prost.planer
datum:mart 2014.god.
PLANET CLUSTER
R 1:25000

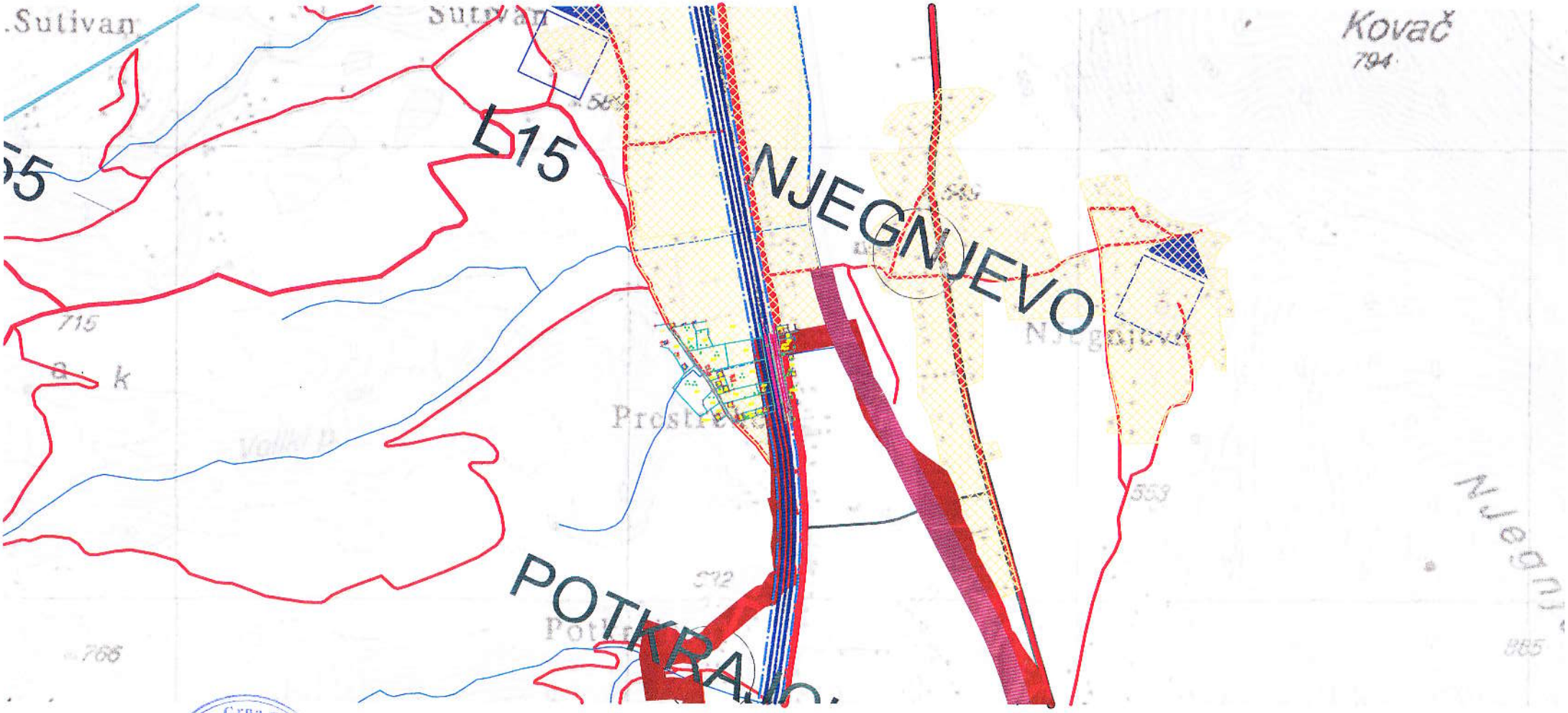

Crna Gora - Opština Bijelo Polje
Sekretarijat za urbanizam i zaštitu prostora
BIJELO POLJE

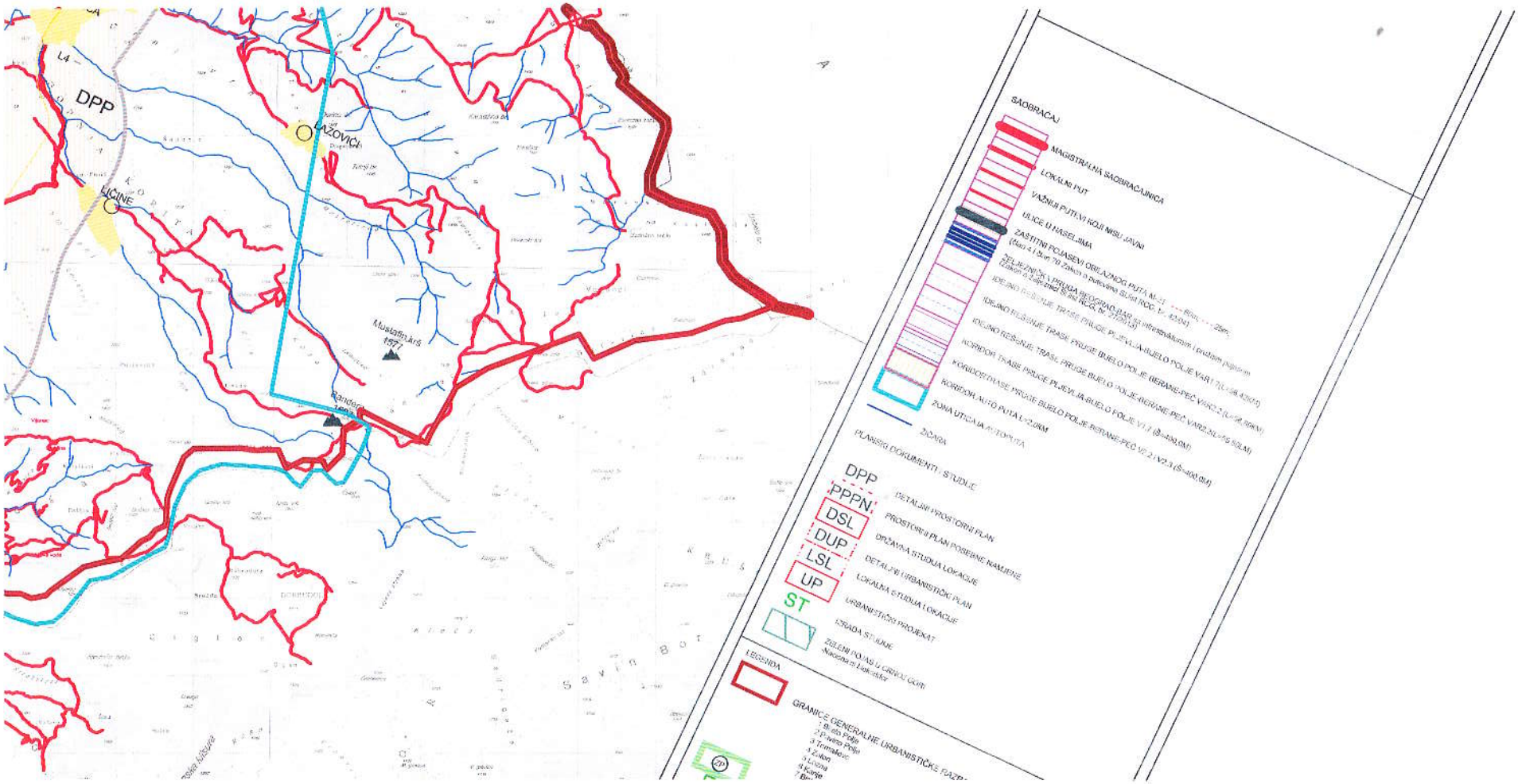
DPP
L4
UGOVIĆI
LIĆINE
Mustafin krš
1597
Randeg
SAOBRAĆAJ
MAGISTRALNA SAOBRAĆAJNICA
LOKALNI PUT
VAŽNIJI PUTEVI KOJI NISU JAVNI
ULICE U NASELJIMA
ZAŠTITNI POJASEVI OBILAZNOG PUTA M-21
ŽELEZNIČKA PRUGA BEOGRAD-BAR
IDEJNO REŠENJE TRASE PRUGE PLJEVLJA-BUELO POLJE VAR
KORIDOR TRASE PRUGE BUELO POLJE-BERANE-PEĆ VAR2.2
KORIDOR TRASE PRUGE PLJEVLJA-BUELO POLJE V1.1
KORIDOR AUTO PUTA L=2,8KM
ZONA UTICAJA AUTOPUTA
ŽICARA
PLANSKI DOKUMENTI - STUDIJE
DPP
PPPN
DETALJNI PROSTORNI PLAN
DSL
PROSTORNI PLAN POSEBNE NAMJENE
DUP
DRŽAVNA STUDIJA LOKACIJE
LSL
DETALJNI URBANISTIČKI PLAN
UP
LOKALNA STUDIJA LOKACIJE
ST
URBANISTIČKI PROJEKAT
IZRADA STUDIJE
ZELENI POJAS U GRNJOJ GORI
LEGENDA
GRANICE GENERALNE URBANISTIČKE FAZE

PROSTORNO URBANISTIČKI PLAN
OPŠTINE BIJELO POLJE
PLAN
LEGENDA
OPŠTINSKA GRANICA
CS1
NARUČILAC
NOSILAC IZRADE
PRILOG
RUKOVODILAC TIMA
ODGOVORNI PLANER
MONTENEGROPROJEKT
OPŠTINA BIJELO POLJE
R 1:25000
list br. 9

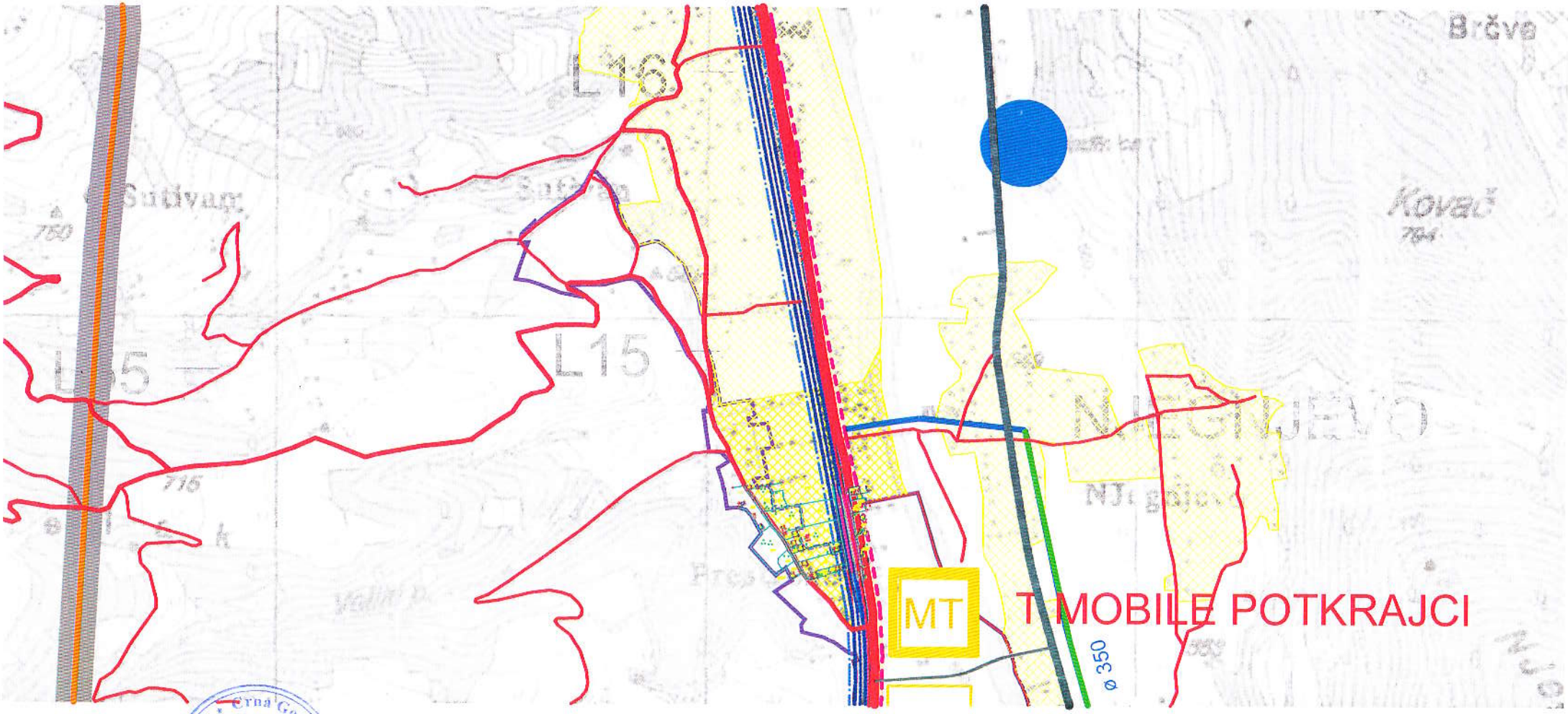

Crna Gora - Opština Bijelo Polje
Sekretarijat za uređenje prostora
BIJELO POLJE

LEGENDA
HIDROTEHNIKA
REZERVOAR
SLAVINI EVSVOD POSTOJE CI
POSTOJEĆA VODOVODNA MREŽA
REGULIRANI VODOTOK
LEGENDA
SAOBRAĆAJ
PETLJA
PROSTORNO URBANISTIČKI P
OPŠTINE BIJELO P