URBANISTIČKO - TEHNIČKI USLOVI

1	**CRNA GORA** **OPŠTINA BIJELO POLJE** **Broj:06/5-332/22-2676/2-39** **Bijelo Polje, 19.05.2022.godine**	**OPŠTINA BIJELO POLJE**
2	**Sekretarijat za uređenje prostora Opštine Bijelo Polje**, na osnovu člana 74 Zakona o planiranju prostora i izgradnji objekata („Sl. list CG" br. 64/17, 44/18, 63/18, 11/19 i 82/20), Uredbe o povjeravanju dijela poslova Ministarstva ekologije, prostornog planiranja i urbanizma jedinicama lokalne samouprave ("Sl.list CG", br.87/18,75/19, 116/20, 76/21 i 141/21), i podnijetog zahtjeva **Simović Velja** izdaje:	
3	**URBANISTIČKO-TEHNIČKE USLOVI** **za izradu tehničke dokumentacije**	
4	za izgradnju objekta na katastarskoj parceli br.1009/1 KO Ravna Rijeka, u zahvatu Prostornog urbanističkog plana Opštine Bijelo Polje ("Sl.list CG-opštinski propisi", br.7/14).	
5	**PODNOSILAC ZAHTJEVA:**	**Simović Veljo,**
6	**POSTOJEĆE STANJE**	
	Katastarska evidencija: U listu nepokretnosti 281 – izvod KO Ravna Rijeka, katastarska parcela br.1009/1 površine 1708 m² evidentirana je kao njiva 4. klase.	
7	**PLANIRANO STANJE**	
7.1.	**Namjena parcele odnosno lokacije**	
	Predmetna lokacija, nalazi se u zoni planiranoj za izgradnju izvan građevinskog područja na poljoprivrednom zemljištu. Izvan građevinskog područja naselja moguća je izgradnja: ekonomskih objekata u funkciji poljoprivrede, biljna i stočarska proizvodnja (voćarstvo i stočarstvo); poslovnih objekata u	

	funkciji poljoprivrede; objekata skladištenja i prerade poljoprivrednih proizvoda, ukoliko postoje infrastrukturne pretpostavke; pomoćnih objekata koji su u funkciji poljoprivrede i to garaža, koševa, ambara, ostava, nadstrešnica i slično, a koji mogu pojedinačno biti korisne površine do 50 m2, kao i garaža ili nadstrešnica za poljoprivrednu mehanizaciju, mašine i vozila; pojedinačnih stambenih objekata; objekata saobraćajne i komunalne infrastrukture U okviru namjene moguća je izgradnja stambenih objekata porodičnog stanovanja (SMG-do 500m² GBP, četiri zasebne stambene jedinice), poljoprivrednih i ekonomskih objekata poljoprivrednog domaćinstva, prodavnice i zanatske radnje.
7.2.	**Pravila parcelacije**
	Ukupna površina katastarske parcele br.1009/1 KO Ravna Rijeka, iznosi P=1708 m². Površina dijela katastarske parcele u odnosu na koju se računaju urbanistički parametri za stambeni dio dvorišta iznosi min 350m² - max 500m².
7.3.	**Građevinska i regulaciona linija, odnos prema susjednim parcelama**
	Regulaciona linija: regulaciona linija poklapa se sa granicom katastarske parcele. Građevinska linija prema pristupnom putu je na rastojanju 3m od regulacione linije. Minimalna udaljenost slobodno stojećeg objekta iznosi 3m od granice susjedne parcele. Objekat se postavlja na ili iza građevinske linije.
8	**PREPORUKE ZA SMANJENJE UTICAJA I ZAŠTITU OD ZEMLJOTRESA, KAO I DRUGE USLOVE ZA ZAŠTITU OD ELEMENTARNIH NEPOGODA I TEHNIČKO-TEHNOLOŠKIH I DRUGIH NESREĆA**
	Uslovi i mjere za zaštitu od zemljotresa: Proračune raditi na VII (sedmi) stepen seizmičkog inteziteta po MCS skali. Objekat mora biti izgrađen prema važećim propisima za građenje u seizmičkim područjima. Mjere zaštite od seizmičkih razaranja obuhvataju sve preporuke za planiranje i projektovanje koje su iznesene u planu, a odnose se na planiranje i funkcionalni zoning, planiranje i pojektovanje infrastrukturnih sistema, lociranje i fundiranje, tj izgradnju objekata. Ove mjere su u skladu sa rezultatima i preporukama "Elaborata o seizmološkim podlogama i seizmičkoj mikroreonizaciji područja Crne Gore". Pored toga, na predmetnom području obavezno je sprovođenje inženjersko-geoloških, seizmičkih i geofizičkih ispitivanja terena na kome će se graditi novi objekti. **Uslovi za zaštitu od prirodnih i tehničko-tehnoloških nesreća:** Potrebno je da se pri izgradnji na predmetnom prostoru, skupom urbanističkih i građevinskih karakteristika zadovolje potrebe zaštite i to prije svega tako da se smanje dejstva eventualnog mogućeg razaranja objekta. Zbog toga je, pri planiranju na ovom prostoru obavezno obezbijediti mjere zaštite od elementarnih i drugih većih nepogoda. U tom smislu, sa aspekta zaštite na predmetnom području su razrađene i sprovedene mjere i dati parametri povredivosti. Kao optimalna mjera za smanjenje povredivosti, ostvaren je koncept kojim je predmetni prostor koncipiran kao urbani sistem, koji će funkcionisati u sklopu celokupnog naselja. **Zaštita od požara:**

	Tehničkom dokumentacijom predvidjeti mjere zaštite od požara shodno propisima za ovu vrstu objekata. U cilju zaštite od elementarnih nepogoda postupiti u skladu sa Zakonom o zaštiti i spašavanju ("Sl.list CG2", br.13/07, 05/08, 86/09, 32/11 i 54/16 i 146/27) i Pravilnikom o mjerama zaštite od elementarnih nepogoda (" Sl.list CG ", br.8/93).
9	**USLOVI I MJERE ZAŠTITE ŽIVOTNE SREDINE**
	Tehničkom dokumentacijom predvidjeti uslove i mjere za zaštitu životne sredine u skladu sa odredbama Zakona o procjeni uticaja na životnu sredinu ("Sl. list CG", br. 75/18,) i Zakonom za zaštitu prirode ("Sl. list CG", br. 54/16 i 18/19).
10	**USLOVI ZA PEJZAŽNO OBLIKOVANJE**
	Zelenilo individualnih stambenih objekata (okućnice – SMG stanovanja) - ZO Preporuka za uređenje i rekonstrukciju slobodnih i zelenih površina za kuće na višim kotama i prednjim poljoprivrednim baštama je: - Ograđivanje dvorišta živicom naročito prema saobraćajnicama, i odvajanje poljoprivrednih površina od okućnica koje se hortikulturno uređuju; - Uz živicu je moguće formirati drvored i od voćki, koji će imati i estetski karakter - U zonama za individualno stanovanje koje su uz regulacionu liniju ograđivanje dvorišta se vrši živicom, a gdje nije moguće, formira se drvored prema saobraćajnicama. - Ukoliko postoje ogradni zidovi , neophodno je koristiti vertikalno zelenilo-puzavice. U starim naseljima gdje su kuće uglavnom postavljene na regulacionu liniju, na prostoru prema ulici, mogu se saditi vrste iz kategorije niskog ili srednjevisokog drveća, dok u djelovima naselja, gdje su kuće uglavnom proizvoljno povučene od ulične linije, dobro organizovanim zelenim površinama sa živim ogradama ulicama se može dati nov, karakterističan izgled. Ulice mogu da budu prepoznatljive i po određenoj vrsti drveća, šiblja, puzavica ili cvjetnica. U okviru individualnog stanovanja neophodno je obezbijediti min. 30-40% zelenih površina, u zavisnosti od položaja parcele, zone stanovanja, namjene šireg prostora itd.
11	**USLOVI I MJERE ZAŠTITE NEPOKRETNIH KULTURNIH DOBARA I NJIHOVE ZAŠTIĆENE OKOLINE**
	U okviru predmetnog prostora potrebno je poštovati odredbe i metodologiju zaštite spomenika kulture koji su postavljeni u Zakonu o zaštiti kulturnih dobara ("Sl.list CG" 49/10, 40/11, 44/17 i 18/19), posebno članovi 87 i 88. U slučaju pronalaženja nalaza od arheološkog značaja, sve radove treba prekinuti i obavestiti Ministarstvo kulture i Upravu za zaštitu kulturnih dobara, kako bi se preduzele sve potrebne mjere za njihovu zaštitu, shodno zakonu.
12	**USLOVI ZA LICA SMANJENE POKRETLJIVOSTI I LICA SA INVALIDITETOM**
	Tehničkom dokumentacijom obezbijediti prilaz i upotrebu objekta/objekata licima smanjene pokretljivosti u skladu sa članom 71 Zakona o planiranju prostora i izgradnji objekata ("Sl.list CG", br.64/17, 44/18, 63/18, 11/19 i 82/20) i Pravilnikom o blizim

	uslovima i načinu prilagođavanja objekata za pristup i kretanje lica smanjene pokretljivosti (Sl.list CG, br.48/13 i 44/15).
13	**USLOVI ZA POSTAVLJANJE I GRADNJU POMOĆNIH OBJEKATA**
	U stambenom dijelu dvorišta pored porodično-stambenog objekta dozvoljena je izgradnja ljetnje kuhinje, trijema, sušnice, peći za hljeb, mljekara i magacina za sopstvene potrebe. Na ekonomskom dijelu dvorišta, do stambenog dijela, lociraju se čisti ekonomski objekti (ambari, koševi, magacini, nadstrešnice i sl.) koji mogu pojedinačno biti korisne površine do 50 m², kao i garaža i nadstrešnica za poljoprivrednu mehanizaciju, mehanizaciju i vozila.
14	**USLOVI ZA OBJEKTE KOJI MOGU UTICATI NA BEZBJEDNOST VAZDUŠNOG SAOBRAĆAJA**
	/
15	**USLOVI ZA OBJEKTE KOJI MOGU UTICATI NA PROMJENE U VODNOM REŽIMU**
	/
16	**MOGUĆNOST FAZNOG GRAĐENJA OBJEKTA**
	/
17	**USLOVI ZA PRIKLJUČENJE NA INFRASTRUKTURU**
17.1.	**Uslovi priključenja na elektroenergetsku infrastrukturu**
	Tehnička dokumentacija treba da sadrži razradu priključka objekta na niskonaponsku mrežu koji je neophodno projektovati shodno uslovima datim u Tehničkim preporukama EPCG i to: - Tehnička preporuka za priključenje, potrošača na niskonaponsku mrežu TP-2 (dopunjeno izdanje) - Tehnička preporuka –Tipizacija mjernih mjesta - Upustvo i tehnički uslovi TP-1b-Distributivna transformatorska stanica DTS-EPCG 10/04 kV. Električne instalacije projektovati i izvesti u skladu sa važećim propisima i standardima. Pri izgradnji objekta pridržavati se propisa o minimalnom rastojanju od vodova pod naponom svih naponskih nivoa prema važećim pravilnicima o tehničkim normativima za izgradnju nadzemnih i podzemnih elektroenergetskih vodova napona od 1 kV do 400 kV. („Službeni list SFEJ", broj 65/88 i „Službeni list SRJ", broj 18/92), a koji govori o minimalnoj sigurnosnoj horizontalnoj udaljenosti i sigurnosnoj visini objekata od vodova pod naponom.

	Zabranjuje se izgradnja stambenih, ugostiteljskih objekata, proizvodnih objekata i ostalih objekata u zaštitnoj zoni dalekovoda. Prilikom izgradnje objekata držati se važećih tehničkih propisa za izgradnju nadzemnih elektroenergetskih vodova nazivnog napona od 1 kV i objekata elektroenergetske infrastrukture. Zaštitni pojas za elektrovodove Dalekovod 400 kV: širina koridora min 40m obostrano od horizontalne projekcije dalekovoda. Dalekovod 200 kV: širina koridora min 30m obostrano od horizontalne projekcije dalekovoda. Dalekovod 110 kV: širina koridora min 25m obostrano od horizontalne projekcije dalekovoda. Dalekovod 35 kV: širina koridora min 10m obostrano od horizontalne projekcije dalekovoda. Dalekovod 10kV: širina koridora min 5m obostrano od horizontalne projekcije dalekovoda. Sve objekte, a naročito objekte za stalan boravak ljudi, treba graditi što dalje od dalekovoda 400kV, 220 kV, i 110 kV (min. 25m od DV 110 kV, odnosno 30m od DV 220 kV). Za dobijanje odobrenja za izgradnju objekata u blizini vodova navedenog naponskog nivoa potrebno je pribaviti saglasnost od nadležnog JP za prenos el. energije, koje će kao subjekat koji koristi el. energetske objekte utvrditi uslove za izgradnju. Gradnju objekta za stalan boravak ljudi, kao i drugih objekata treba izbjegavati i u blizini vodova 35 kV i 10 kV, odnosno u zoni od min. 5m lijevo i desno horizontalno od projekcije najbližeg provodnika u neotklonjenom stanju. Ukoliko se iz nekih opravdanih razloga mora graditi u navedenoj zoni, potrebno je prije početka izgradnje pribaviti saglasnost od nadležnog JP na elaborat koji treba da uradi ovlašćena projektantska organizacija za takve poslove a koji treba da sadrži: - uzdužni i poprečni profil trase dalekovoda u rasponu ukrštanja (geodetski snimak) sa prikazom visine stubova i provodnika iznad zemlje; - situacioni prikaz položaja objekta u odnosu na dalekovod; - potreban proračun; - zaključak o ispunjenosti svih usova iz tehničkih propisa i mišljenje da li se izgradnjom u blizini el. energetskog objekta ugrožava bezbjednost ljudi i imovine.
17.2.	**Uslovi priključenja na vodovodnu i kanalizacionu infrastrukturu**
	Hidrotehničke instalacije projektovati prema važećim tehničkim propisima i standardima.
17.3.	**Uslovi priključenja na saobraćajnu infrastrukturu**
	Objekat se priključuje na nekategorisani put označen katastarskom parcelom br.1018/1 KO Ravna Rijeka.
17.4.	**Ostali infrastrukturni uslovi**
	Mjesto, način i uslovi priključenja objekta na telekomunikacionu infrastrukturnu mrežu: Prilikom izrade tehničke dokumentacije potrebno je poštovati propise koji se odnose na zaštitu i izgradnju elektronske komunikacione infrastrukture i elektronskih komunikacionih mreža, odnosno Zakona o elektronskim komunikacijama ("Sl.list CG", br.40/13, 56/13, 2/17 i 49/19) i ostalih propisa koji su doneseni na osnovu njega.

	Takođe koristiti sledeće sajtove: -sajt na kome se nalaze relevantni propisi u skladu sa kojim se obavlja izrada tehničke dokumentacije http://www.ekip.me/regulativa/; -sajt na kome Agencija objavljuje podatke o postojećem stanju elaktronske komunikacione infrastrukture http://ekinfrastruktura.ekip.me/ekip.me kao i -adresu web portala http://ekinfrastruktura.ekip.me/ekip/login.isp preko koga sve zainteresovane strane od Agencije za telekomunikacije i poštansku djelatnost mogu da zatraže otvaranje korisničkog naloga, kako bi pristupili georeferentnoj bazi podataka elektronske komunikacione infrastrukture **Uslovi za kablovske distributivne sisteme RTV programa:** Priključak objekata na KDS izvesti podzemnim optičkim ili koaksialnim kablom ostavljenog kroz odgovarajuću PVC cijev do unutrašnjeg priključka (KDS distributivni orman ili direktan priključak za objekat ako je stranka zainteresovana).
18	**POTREBA IZRADE GEODETSKIH, GEOLOŠKIH (GEOTEHNIČKIH, INŽENJERSKO-GEOLOŠKIH, HIDROGEOLOŠKIH, GEOMEHANIČKIH I SEIZMIČKIH) PODLOGA, KAO I VRŠENJA GEOTEHNIČKIH ISTRAŽNIH RADOVA I DRUGIH ISPITIVANJA**
	Potrebe za geološkim, hidrološkim, geodetskim ispitivanjima: Svi objekti moraju biti izgrađeni prema važećim propisima i u skladu sa geomehaničkim ispitivanjima u zoni građenja. Meteorološki podaci: Područje opštine Bijelo Polje ima umereno kontinentalnu klimu u prostornom dolinskom dijelu. Dolinski dio karakteriše umereno topla i vlažna klima sa toplim ljetima. Srednja godišnja temperatura iznosi 9,4 C. Najtopliji mjesec je jul sa srednjom temperaturom 19,1 C, a najhladniji mjesec je januar sa temperaturom -0,9 C. Srednja godišnja vrednost insolacije je 1.635,3 časova, srednji mjesečni maksimum je u julu mjesecu i iznosi 228,4 časova, a minimum je u decembru sa 39 časova. Veći dio područja odlikuje se modifikovanim fluviometrijskim režimom padavina, pri čemu se maksimalne količine izlučuju u kasnoj jeseni i u prvom dijlu zime (oktobar-januar), a minimalne tokom ljeta (jun-avgust). Za područje opštine Bijelo Polje, obimnije snežne padavine karakteristične su od sredine novembra, a najintenzivnije su u razdoblju decembar-mart. Snežni pokrivač traje oko 5 meseci. Srednja godišnja suma padavina je 920mm. Srednja mjesečna suma padavina najveća je u novembru i iznosi 112,8mm, a najmanja u avgustu 55,1mm. Na osnovu podataka mjernih stanica može se konstatovati da se relativna vlažnost vazduha u Bijelom Polju nalazi u granicama umjerene povišenosti. Relativna vlažnost vazduha je veća zimi nego ljeti. Na planinama ljeti raste sa visinom. Srednja godišnja vrijednost vlažnosti je 77,3%, maksimum je u decembru 84,1%, dok je minimum u julu 72,6%. U Bijelom Polju su izrazitije zastupljeni vjetrovi iz jugozapadnog, jugoistočnog i sjeveroistočnog pravca jer se tim pravcima pruža dolina Lima i njene pritoke s jedne i bjelopoljska kotlina sa druge strane. U vrijeme duvanja zapadnih i sjeverozapadnih vjetrova ima dosta padavina, a za vrijeme juga temperature vazduha rastu.
19	**POTREBA IZRADE URBANISTIČKOG PROJEKTA**

	/	
20	**ZA ZGRADE URBANISTIČKO-TEHNIČKI USLOVI SADRŽE I URBANISTIČKE PARAMETRE**	
	Oznaka urbanističke parcele	Katastarska parcela br. 1009/1 KO Ravna Rijeka.
	Površina urbanističke parcele	1708 m² Stambeni dio dvorišta min 350 m² - max 500 m²
	Maksimalni indeks zauzetosti	0,20 na ukupnoj parceli; 0,30 na stambenom dijelu dvorišta
	Maksimalni indeks izgrađenosti	1,0 na ukupnoj parceli; 1,0 na stambenom dijelu dvorišta
	Bruto građevinska površina objekata (max BGP)	500m²
	Maksimalna spratnost objekta	P+1+Pk (tri etaže bez obira na njihovu nomenklaturu-podzemne ili nadzemne).
	Maksimalna visinska kote objekta	/
	Objekat može imati podrumski ili suterenski dio ako ne postoje smetnje geotehničke ili hidrotehničke prirode. U obračun urbanističkih parametara ulaze svi objekti sa parcele. Najveća visina etaže za obračun visine građevine, namjene između gornjih kota međuetažnih konstrukcija iznosi za stambene etaže 3,5m a za poslovne etaže 4,5m. Potkrovlje (Pk) je dio građevine čiji se prostor nalazi neposredno ispod kosog ili zaobljenog krovišta. Najveće moguće dimenzije potkrovlja određene su visinom nadzidka od 1,60m, te visinom sljemena krovišta od 4,5m mjerenih od gornje kote podne konstrukcije potkrovlja.	
	Parametri za parkiranje odnosno garažiranje vozila	Parkiranje i garažiranje je planirano u okviru parcele po normativu 1PM/1 stan. Garaže i drugi pomoćni objekti mogu se graditi kao drugi isključivo prizemni objekat na parceli ali da se pri tome ne prekorače maksimalni zadati urbanistički parametri. Ove objekte postavljati tako da minimalna udaljenost objekta od susjedne parcele bude 3m. Minimalna širina kolskog prilaza sa javne saobraćajnice je 3m. Parkiranje i garažiranje je planirano u okviru parcele. Garaže i drugi pomoćni objekti mogu se graditi kao drugi isključivo prizemni objekat na parceli ali da se pri tome ne

		prekorače maksimalni zadati urbanistički parametri.
	Smjernice za oblikovanje i materijalizaciju, posebno u odnosu na ambijentalna svojstva područja	Smjernice za arhitektonsko oblikovanje i materijalizaciju objekata, utvrđeno je da kod objekata treba primjenjivati arhitektonske oblike i forme, kao i materijale koji odgovaraju arhitektonskom naslijeđu pojedinih naselja. Arhitektura i materijalizacija objekata treba treba da bude usklađena sa funkcijom, klimatskim graditeljskim kontekstom, kao i sa pejzažem. Oblikovanje krovnih ravni i izbor krovnog pokrivača, tekstura i boja važan su elementarhitektonike građene sredine. U tom smislu voditii računa o primjeni onih formi i načina o primjeni pokrivanja koji su dominantni u postojećim strukturama.
	Uslovi za unapređenje energetske efikasnosti	Održivoj potrošnji energije treba dati prioritet racionalnim planiranjem potrošnje, te implementacijom mjera energetske efikasnosti u sve segmente energetskog sistema. Održiva gradnja je svakako jedan od značajnijih segmenata održivog razvoja koji uključuje: -Upotrebu građevinskih materijala koji nisu štetni po životnu sredinu -Energetsku efikasnost zgrada -Upravljanje otpadom nastalim prilikom izgradnje ili rušenja objekata U cilju energetske i ekološki održive izgradnje objekata treba težiti : -Smanjenju gubitaka toplote iz objekta poboljšanjem toplotne zaštite spoljnih elemenata i povoljnim odnosom osnove i volumena zgrade -Povećanju toplotnih dobitaka u objektu povoljnom orijentacijom zgrade i korišćenjem sunčeve energije -Korišćenju obnovljivih izvora energije u zgradama (biomasa, sunce, vjetar itd) -Povećanju energetske efikasnosti termoenergetskih sistema. U cilju

		racionalnog korišćenja energije treba iskoristiti sve mogućnosti smanjenja korišćenja energije u objektima. Pri izgradnji objekata koristiti savremene termoizolacione materijale, kako bi se smanjila potrošnja toplotne energije. -Predvidjeti mogućnost korišćenja solarne energije. -Kao sistem protiv preterane insolacije korititi održive sisteme (zasenu škurama, gradjevinskim elementima, zelenilom i sl.) kako bi se smanjila potrošnja energije za veštačku klimatizaciju. -Pri proračunu koeficijenta prolaza toplote objekata uzeti vrednosti za 20-25% niže od maksimalnih dozvoljenih vrijednosti za ovu klimatsku zonu. -Drvoredima i gustim zasadima smanjiti uticaj vjetra i obezbjediti neophodnu zasjenu u ljetnjim mjesecima.Kod gradnje novih objekata važno je već u fazi idejnog rešenja u saradnji sa projektantom predvideti sve što je potrebno da se dobije kvalitetna i optimalna energetski efikasna zgrada. Zato je potrebno: -Analizirati lokaciju, orjentaciju i oblik kuće -Primeniti visoki nivo toplotne izolacije kompletnog spoljnjeg omotača objekta i izbegavati toplotne mostove. U cilju racionalnog korišćenja energije treba iskoristiti sve mogućnosti smanjenja korišćenja energije u objektima.
21	**DOSTAVLJENO:** - Podnosiocu zahtjeva - Direktoratu za inspekcijski nadzor i licenciranje - Arhivi.	
22	**OBRAĐIVAČ URBANISTIČKO TEHNIČKIH USLOVA:**	
23	**OVLAŠĆENO SLUŽBENO LICE:**	**Aleksandra Bošković**

24	**M.P.** Crna Gora-Opština Bijelo Polje Sekretarijat za uređenje prostora BIJELO POLJE	**potpis ovlašćenog službenog lica**
25	**PRILOZI**	
	- Grafički prilozi iz planskog dokumenta - Kopija geodetskog plana i list nepokretnosti	

28000000021
105-919-2772/2022

UPRAVA ZA KATASTAR I DRŽAVNU IMOVINU

CRNA GORA

PODRUČNA JEDINICA BIJELO POLJE

Broj: 105-919-2772/2022
Datum: 19.05.2022.
KO: RAVNA RIJEKA

Na osnovu člana 173 Zakona o državnom premjeru i katastru nepokretnosti ("Sl. list RCG" br. 29/07, "Sl. list CG" br. 73/10, 032/11, 040/11, 043/15, 037/17 i 17/18), postupajući po zahtjevu OPŠTINE B. POLJE BR.06/5-332/22-2676/1-39, , za potrebe SL, izdaje se

LIST NEPOKRETNOSTI 281 - IZVOD

Podaci o parcelama

Broj	Podbroj	Broj zgrade	Plan Skica	Datum upisa	Potes ili ulica i kućni broj	Način korišćenja Osnov sticanja	Bon. klasa	Površina m²	Prihod
1009	1		16 16	06/12/2011	SOPLJAČE	Njiva 4. klase ODRŽAJ,POKLON		1708	13.66
								1708	13.66

Podaci o vlasniku ili nosiocu

Matični broj - ID broj	Naziv nosioca prava - adresa i mjesto	Osnov prava	Obim prava
	SIMOVIĆ VOJISLAV VELJO	Svojina	1/1

Ne postoje tereti i ograničenja.

Naplata takse je oslobođena na osnovu člana 17 Zakona o administrativnim taksama ("Sl.list CG, br. 18/19). Naplata naknade oslobođena je na osnovu člana 174 Zakona o državnom premjeru i katastru nepokretnosti ("Sl. list RCG" br. 29/07, "Sl. list CG" br. 73/10, 032/11, 040/11, 043/15, 037/17 i 17/18).

Ovlašćeno lice:

Madžgalj Rajko, dipl pravnik

CRNA GORA
UPRAVA ZA KATASTAR I DRŽAVNU IMOVINU
PODRUČNA JEDINICA: BIJELO POLJE
Broj: 105-917/22-106-DJ
Datum: 18.05.2022.

Katastarska opština: RAVNA RIJEKA
Broj lista nepokretnosti:
Broj plana: 4
Parcela: 1009/1

KOPIJA PLANA

Razmjera 1: 2500

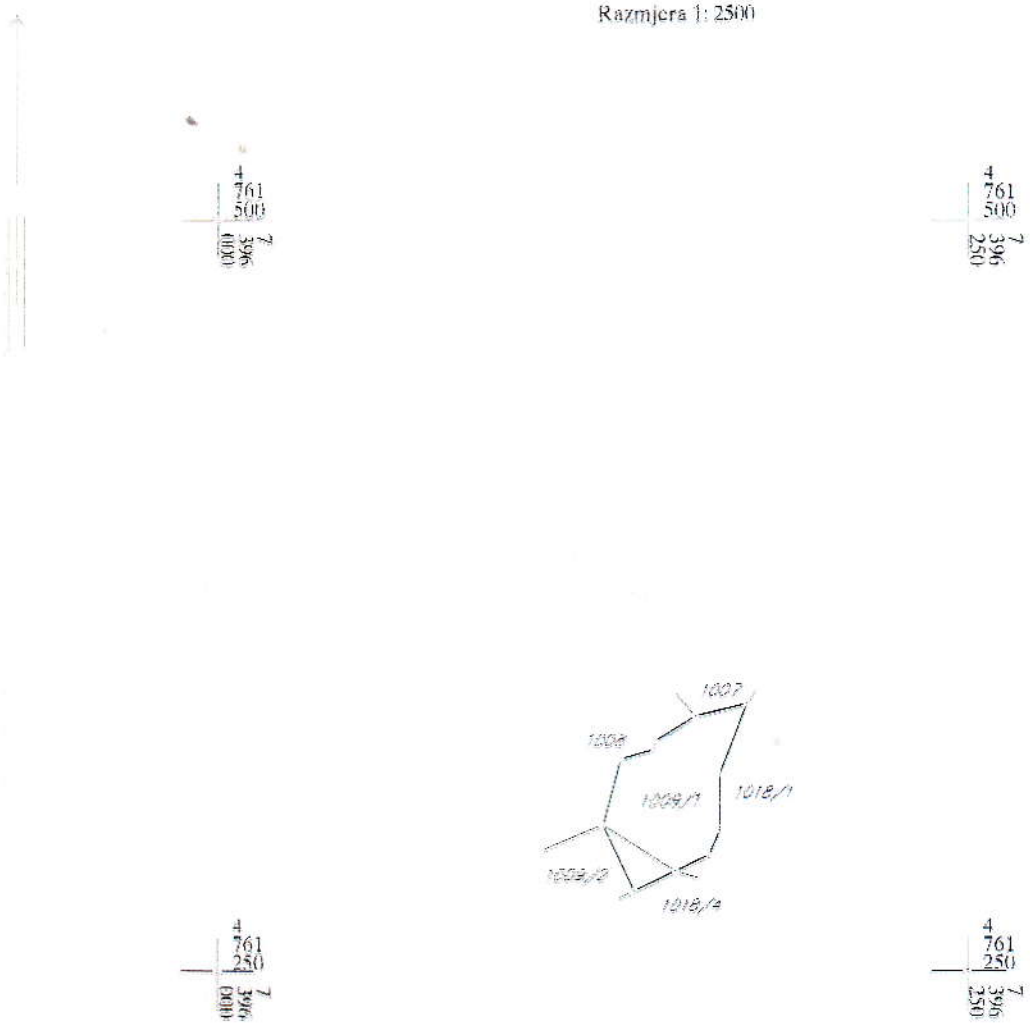

Ovjerava
Službeno lice:



Crna Gora
Sekretarijat za uređenje prostora
Opština Bijelo Polje
BIJELO POLJE

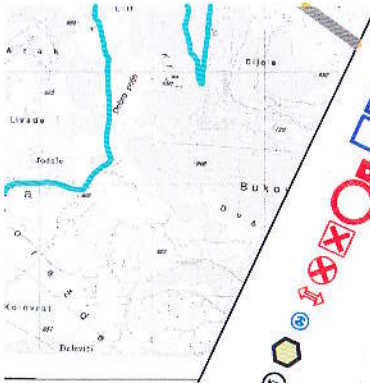

SIMBOLI:

AUTOBUSKA STANICA

ŽELJEZNIČKA STANICA

ŽELJEZNIČKO STAJALIŠTE

BENZINSKA STANICA

PETLJA

STALNI GRANIČNI PRELAZI

OSTALI PRELAZI

PREKOGRANIČNA SARADNJA

HELIODROM

PLANIRANO ODLAGALIŠTE OTPADA

KONCESIONA PODRUČJA

LEŽIŠTA MINERALNIH SIROVINA
(šljunak,pijesak,građevinski kamen,bigar i mineralne vode)

ŽIČARA

TS 400/100kV

TS 110/35kV

TS 35/10kV

TS 110/35kV PLAN

TS 35/10kV PLAN

Rasklopno postrojenje

mHE PLAN

Lokalni centar

Sekundarni lokalni centar

Ostala naselja

DPP

PPPN

Detaljni prostorni plan auto puta Bar-Boljari (zona uticaja auto puta)

Prostorni plan posebne namjene Bjelasica-Komovi

PROSTORNO- URBANISTIČKI PLAN OPŠTINE BIJELO POLJE

PLAN

Legenda

Granica PUP-a

Opštinska granica

Državna granica

N

ODLUKA O DONOŠENJU
PUP-a Bijelo Polje
BR. 02 - 728
od 06.03.2014.godine

PREDSJEDNIK SKUPŠTINE
Džemal Ljubović

NARUČILAC — OPŠTINA BIJELO POLJE

NOSILAC IZRADE — MONTENEGROPROJEKT

PRILOG — NAMJENA POVRŠINA

RUKOVODILAC TIMA — mr Jadranka Popović, dipl.ing.arh.urb.

ODGOVORNI PLANER — Antonio Jansana Vega, arhitekta

Svetlana Ojdanić,dipl.prost.planer

datum:mart 2014.god.

PLANET CLUSTER

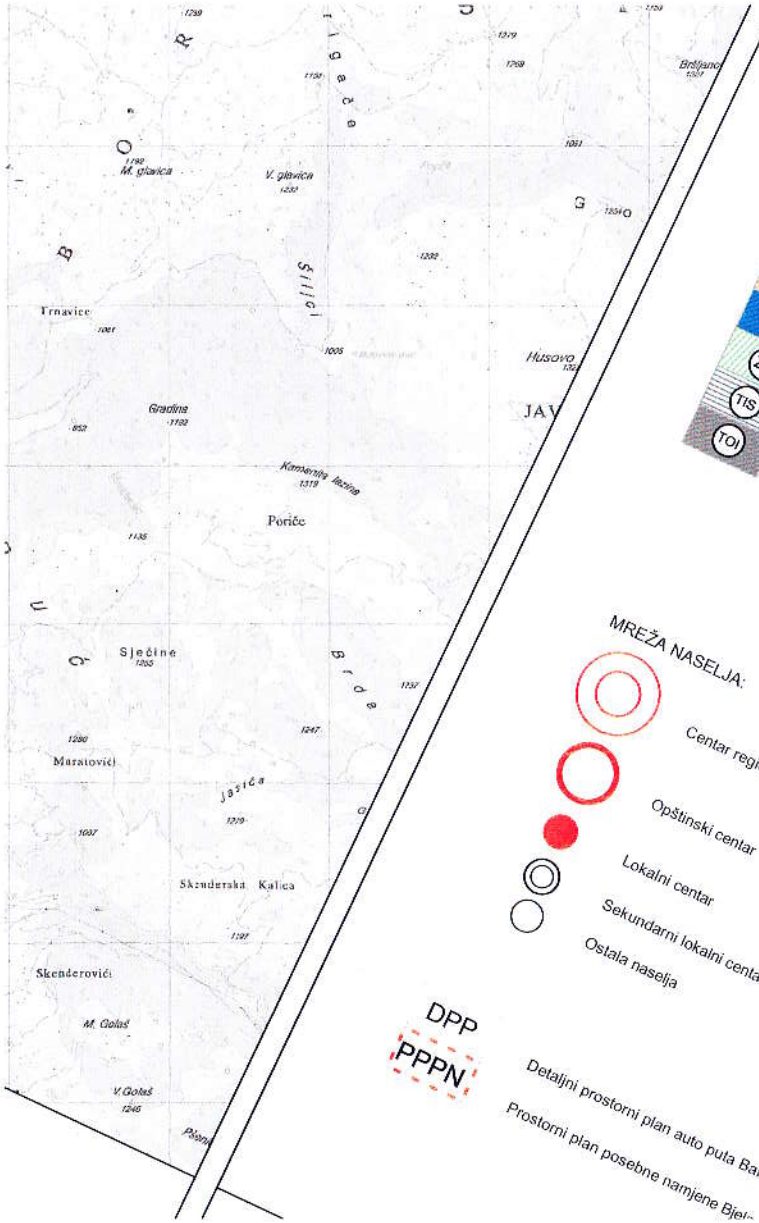

LEGENDA :

N IGZ — POVRŠINE NASELJA za koje je predviđena generalna urbanistička razrad

P — Površine ostalih naselja

Š — Izdvojeno gradjevinsko zemljište

OP — Poljoprivredne površine

Šumske površine

V — Ostale prirodne površine

ZP — Vodene površine

TIS — Zaštićena područja

TOI — Površine i koridori saobračajne infrastrukture

Površine i koridori ostale infrastrukture

MREŽA NASELJA:

Centar regionalnog značaja

Opštinski centar

Lokalni centar

Sekundarni lokalni centar

Ostala naselja

DPP

PPPN — Detaljni prostorni plan auto puta Bar-Boljari (zona

Prostorni plan posebne namjene Bjel-

RAVNA RIJ

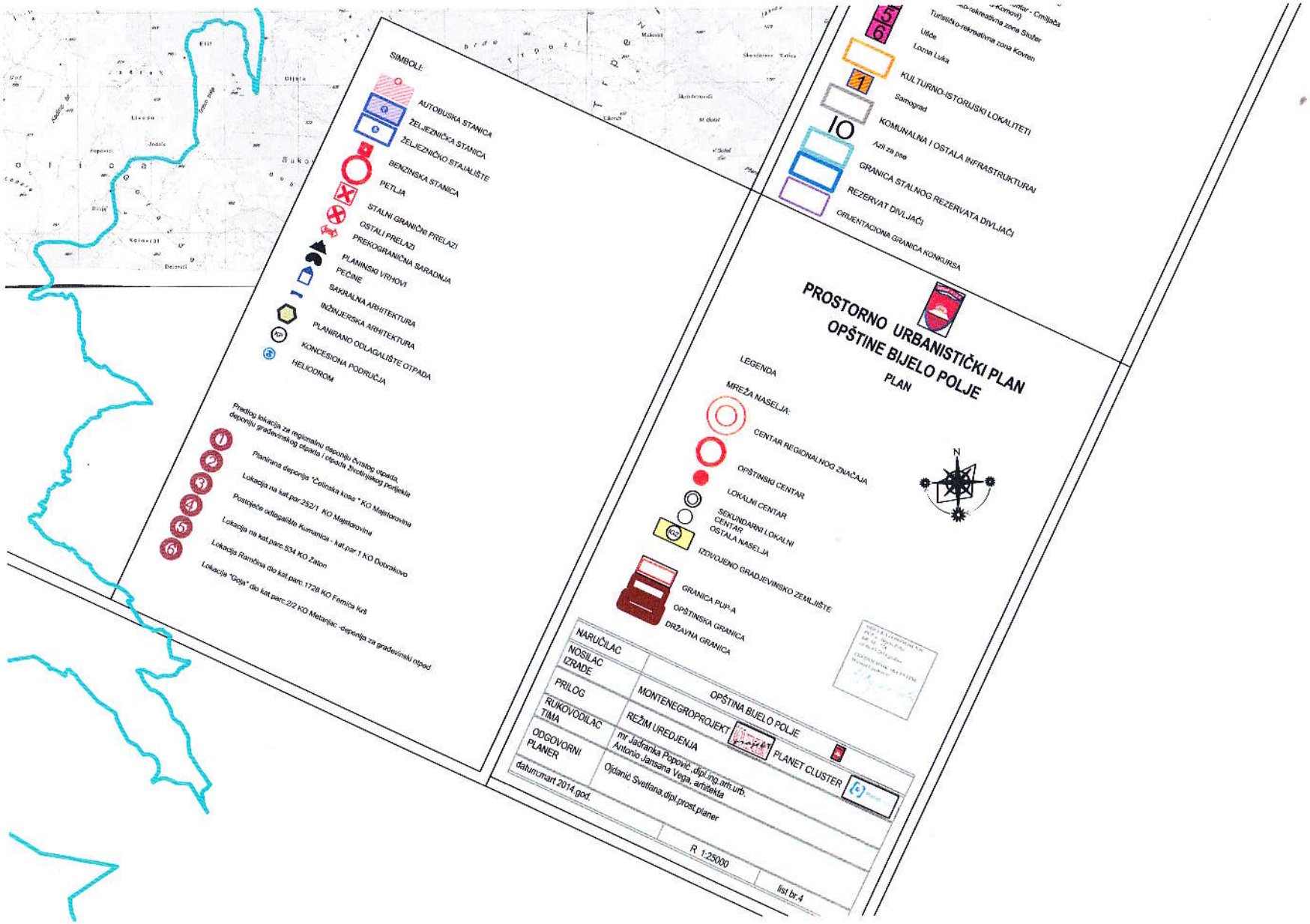
SIMBOLI:
AUTOBUSKA STANICA
ŽELJEZNIČKA STANICA
ŽELJEZNIČKO STAJALIŠTE
BENZINSKA STANICA
PETLJA
STALNI GRANIČNI PRELAZI
OSTALI PRELAZI
PREKOGRANIČNA SARADNJA
PLANINSKI VRHOVI
PEĆINE
SAKRALNA ARHITEKTURA
INŽINJERSKA ARHITEKTURA
PLANIRANO ODLAGALIŠTE OTPADA
KONCESIONA PODRUČJA
HELIODROM
Predlog lokacija za regionalnu deponiju čvrstog otpada, deponiju građevinskog otpada i otpada životinjskog porijekla
Planirana deponija "Čolinska kosa " KO Majstorovina
Lokacija na kat.par.252/1 KO Majstorovina
Postojeće odlagalište Kumanica - kat.par.1 KO Dobrakovo
Lokacija na kat.parc.534 KO Žaton
Lokacija Ramčina dio kat.parc.1728 KO Fernica krš
Lokacija "Gojs" dio kat.parc.2/2 KO Metanjac -deponija za građevinski otpad
Turističko-rekreativna zona Kovren
Ušće
Lovna Luka
KULTURNO-ISTORIJSKI LOKALITETI
Samograd
KOMUNALNA I OSTALA INFRASTRUKTURA
Azil za pse
GRANICA STALNOG REZERVATA DIVLJAČI
REZERVAT DIVLJAČI
ORIJENTACIONA GRANICA KONKURSA
PROSTORNO URBANISTIČKI PLAN
OPŠTINE BIJELO POLJE
PLAN
LEGENDA
MREŽA NASELJA:
CENTAR REGIONALNOG ZNAČAJA
OPŠTINSKI CENTAR
LOKALNI CENTAR
SEKUNDARNI LOKALNI CENTAR
OSTALA NASELJA
IZDVOJENO GRAĐEVINSKO ZEMLJIŠTE
GRANICA PUP-A
OPŠTINSKA GRANICA
DRŽAVNA GRANICA
N
NARUČILAC
OPŠTINA BIJELO POLJE
NOSILAC IZRADE
MONTENEGROPROJEKT
PRILOG
REŽIM UREĐENJA
PLANET CLUSTER
RUKOVODILAC TIMA
mr Jadranka Popović ,dipl.ing.arh.urb.
Antonio Jamsana Vega, arhitekta
ODGOVORNI PLANER
Ojdanić Svetlana,dipl.prost.planer
datum:mart 2014.god.
R 1:25000
list br.4

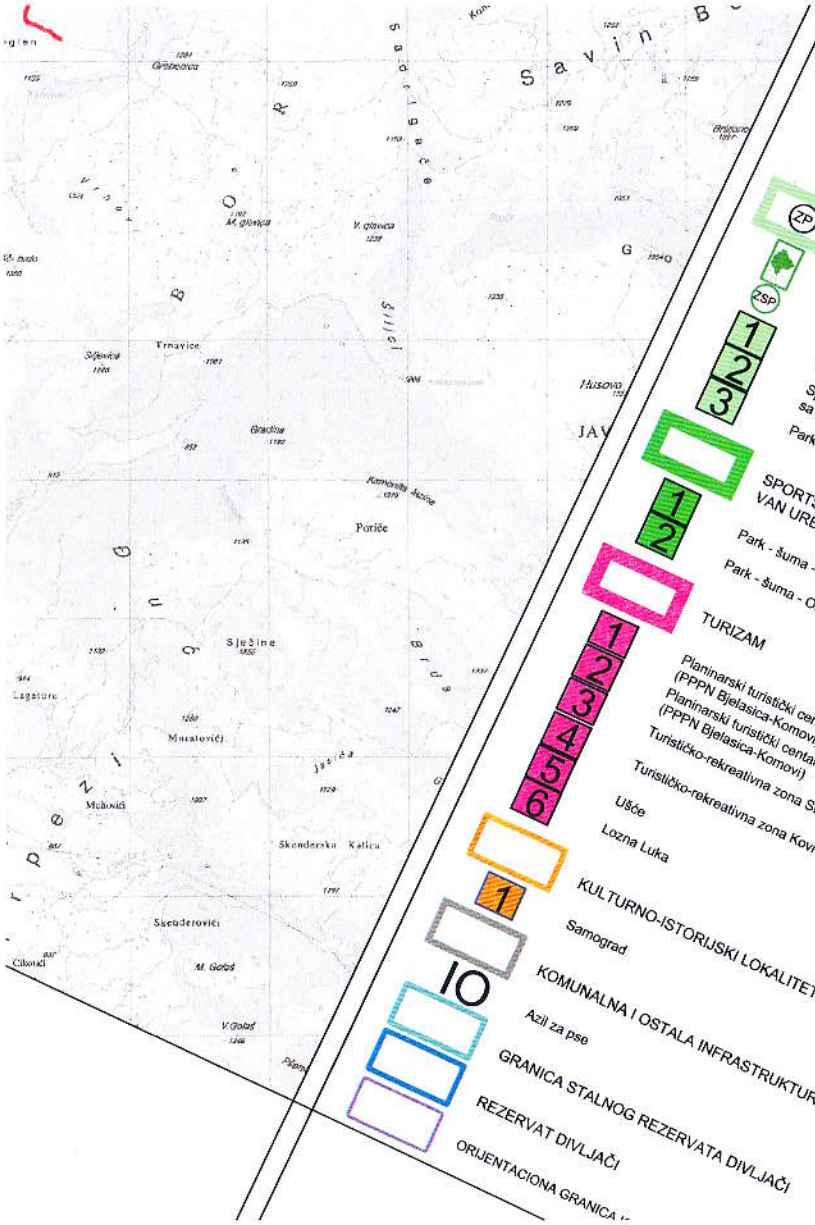

LEGENDA

...ENI POJAS U CRNOJ GORI
-Nacionalni biokoridor

GRANICE GENERALNE URBANISTIČKE RAZRADE
1 Bijelo Polje
2 Pavino Polje
3 Tomaševo
4 Zaton
5 Lozna
6 Kanje
7 Bistrica

ZP

ZŠP

ZAŠTIĆENA PODRUČJA

1 Državni značaj
2 Spomenik prirode
3 Spomenik prirode - Djalovića klisura sa kanjonom Stožernice
Spomenik prirode - Novakovića pećina
Park prirode - Bistrica

1 SPORTSKO REKREATIVNE POVRŠINE VAN URBANOG JEZGRA
2 Park - šuma - Nedakusi
Park - šuma - Obrov

TURIZAM

1 Planinarski turistički centar - Torine (PPPN Bjelasica-Komovi)
2 Planinarski turistički centar - Crnijača (PPPN Bjelasica-Komovi)
3 Turističko-rekreativna zona Stožer
4 Turističko-rekreativna zona Kovren
5 Ušće
6 Lozna Luka

1 KULTURNO-ISTORIJSKI LOKALITETI
Samograd

IO KOMUNALNA I OSTALA INFRASTRUKTURA
Azil za pse

GRANICA STALNOG REZERVATA DIVLJAČI

REZERVAT DIVLJAČI

ORIJENTACIONA GRANICA

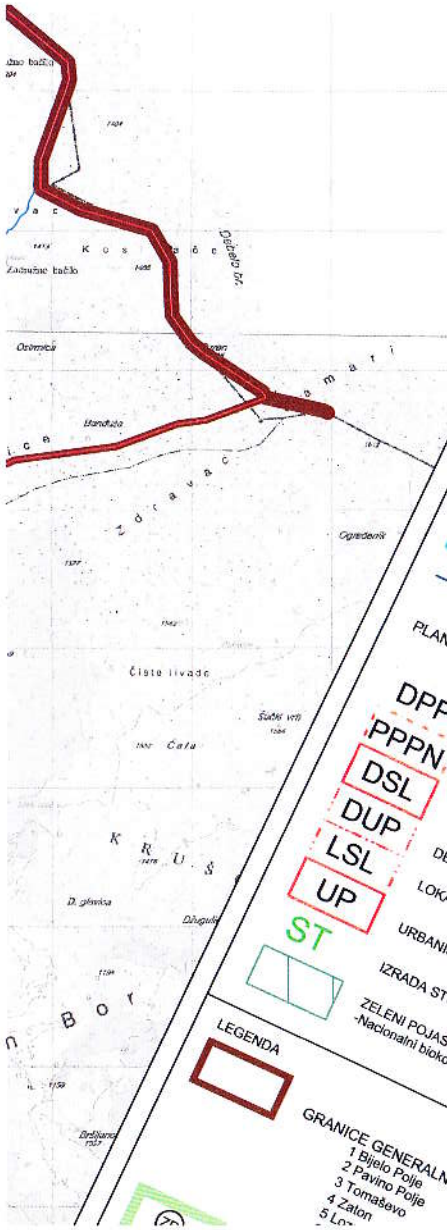

SAOBRAĆAJ

MAGISTRALNA SAOBRAĆAJNICA

LOKALNI PUT

VAŽNIJI PUTEVI KOJI NISU JAVNI

ULICE U NASELJIMA

ZAŠTITNI POJASEVI OBILAZNOG PUTA M-21 - - - 60m; - - - 25m;
(Član 4 i član 70 Zakon o putevima Sl.list RCG, br. 42/04)

ŽELJEZNIČKA PRUGA BEOGRAD-BAR sa infrastrukturnim i pružnim pojasom
(Zakon o Željeznici Sl.list RCG, br. 27/2013)

IDEJNO REŠENJE TRASE PRUGE PLJEVLJA-BIJELO POLJE VAR1.7(L=56,42KM)

IDEJNO REŠENJE TRASE PRUGE BIJELO POLJE-BERANE-PEĆ VAR2.2 (L=56,89KM)

IDEJNO REŠENJE TRASE PRUGE BIJELO POLJE-BERANE-PEĆ VAR2.3(L=55,50LM)

KORIDOR TRASE PRUGE PLJEVLJA-BIJELO POLJE V1.7 (Š=400,0M)

KORIDORTRASE PRUGE BIJELO POLJE-BERANE-PEĆ V2.2 I V2.3 (Š=400,0M)

KORIDOR AUTO PUTA L=2.0KM

ZONA UTICAJA AUTOPUTA

ŽIČARA

PLANSKI DOKUMENTI I STUDIJE

DPP — DETALJNI PROSTORNI PLAN

PPPN — PROSTORNI PLAN POSEBNE NAMJENE

DSL — DRŽAVNA STUDIJA LOKACIJE

DUP — DETALJNI URBANISTIČKI PLAN

LSL — LOKALNA STUDIJA LOKACIJE

UP — URBANISTIČKI PROJEKAT

ST — IZRADA STUDIJE

ZELENI POJAS U CRNOJ GORI
-Nacionalni biokoridor

LEGENDA

GRANICE GENERALNE URBANISTIČ...
1 Bijelo Polje
2 Pavino Polje
3 Tomaševo
4 Zaton
5 Lo...

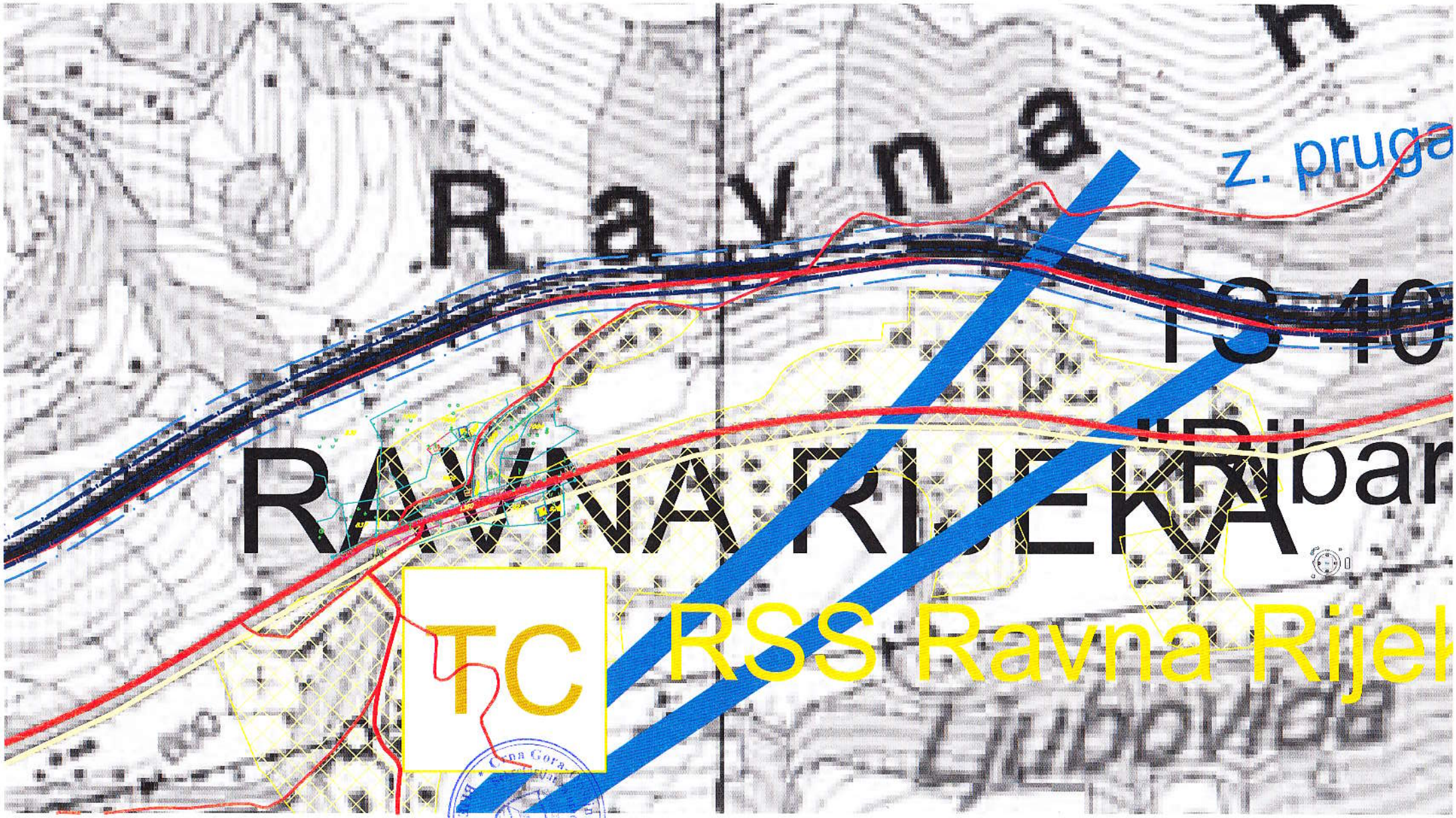
Ravna
z. pruga
RAVNA RIJEKA
TC
RSS Ravna Rijek

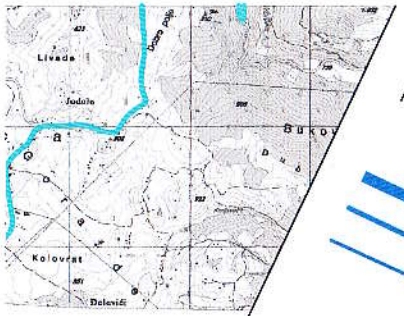

LEGENDA

HIDROTEHNIKA

- R — REZERVOAR
- GLAVNI CEVOVOD POSTOJEĆI
- POSTOJEĆA VODOVODNA MREŽA
- REGULISANI VODOTOK

- Izvor vode preko 1000 L/s
- Izvor vode od 100-1000 L/s
- Izvor vode od 10-100 L/s
- CS1 — GLAVNA CRPNA STANICA ZA OTPADNU VODU
- POSTROJENJE ZA OTPADNE VODE "NEDAKUSI"
- PLANIRANA ODVODNI KANAL ZA ATMOSFERSKE VODE (U SKLOPU OBILAZNE SAOBRAĆAJNICE)
- GLAVNI CEVOVOD PLANIRANI
- PLANIRANA VODOVODNA MREŽA

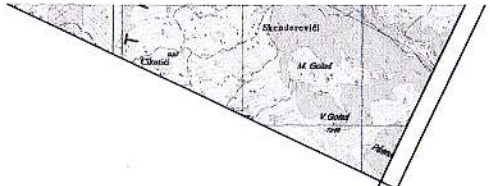

- ŽELJEZNIČKA STANICA
- ŽELJEZNIČKO STAJALIŠTE
- BENZINSKA STANICA
- PETLJA
- STALNI GRANIČNI PRELAZI
- OSTALI PRELAZI

PROSTORNO URBANISTIČKI PLAN OPŠTINE BIJELO POLJE

PLAN

LEGENDA

- GRANICA ZAHVATA PUP-a
- OPŠTINSKA GRANICA
- DRŽAVNA GRANICA

N

NARUČILAC	OPŠTINA BIJELO POLJE
NOSILAC IZRADE	MONTENEGROPROJEKT PLANET CLUSTER
PRILOG	TEHNIČKA INFRASTRUKTURA Saobraćaj, Hidrotehnika, Elektronska komunikaciona infrastruktura (Telekomunikacije) i Elektroenergetika
RUKOVODILAC TIMA	mr Jadranka Popović, dipl.ing.arh.urb.
ODGOVORNI PLANER	Antonio Jansana Vega, arhitekta Zoran Dašić, dipl.ing.grad. Nataša Novović, dipl.ing.grad. Željko Maraš, dipl.ing.el. Nada Dašić, dipl.ing.el.
datum: mart 2014.god.	

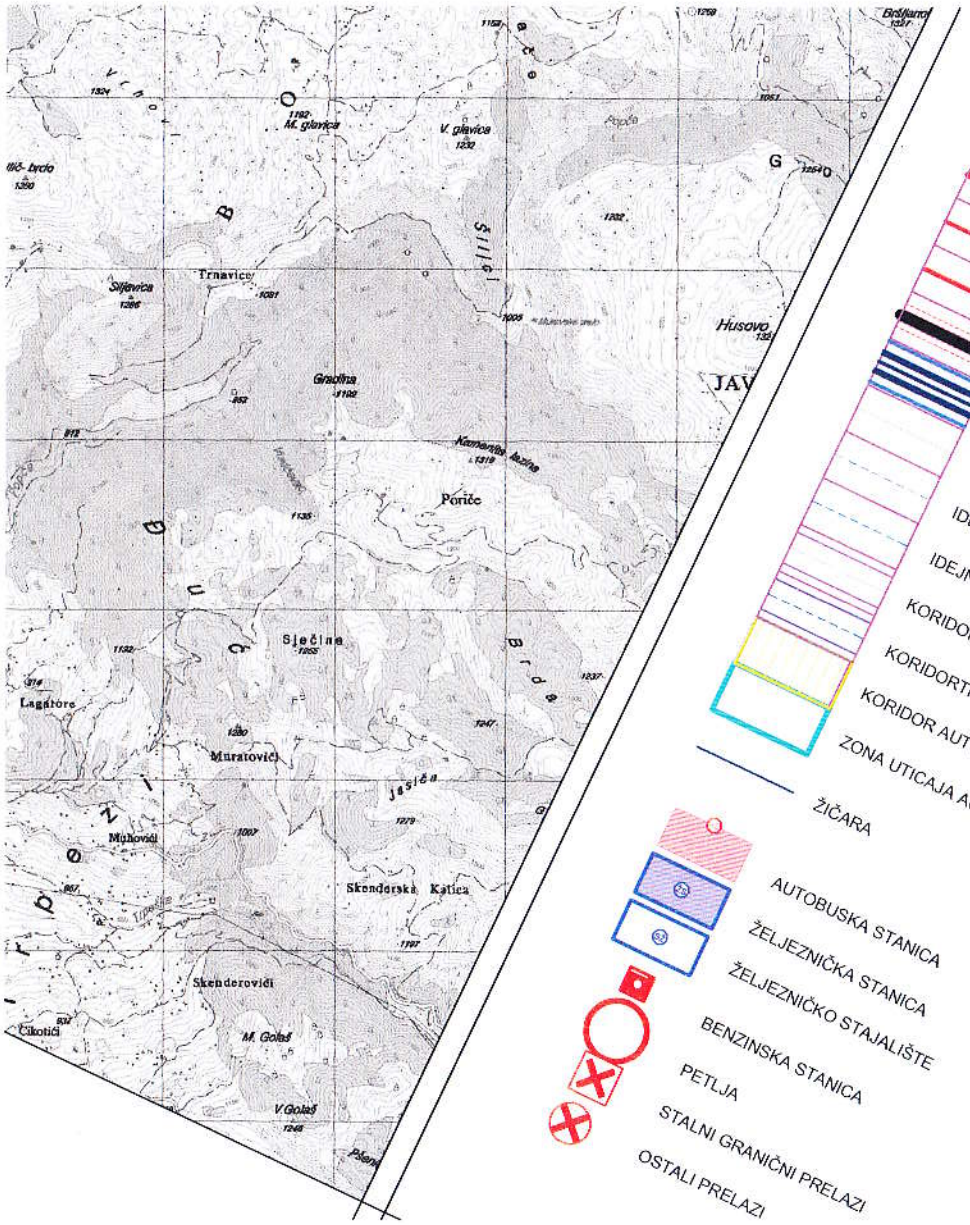

SAOBRAĆAJ

MAGISTRALNA SAOBRAĆAJNICA

LOKALNI PUT

VAŽNIJI PUTEVI KOJI NISU JAVNI

ULICE U NASELJIMA

ZAŠTITNI POJASEVI OBILAZNOG PUTA M-21 - - - 60m; - - - 25m;
(član 4 i član 70 Zakon o putevima Sl.list RCG, br. 42/04)

ŽELJEZNIČKA PRUGA BEOGRAD-BAR sa infrastrukturnim i pružnim pojasom
(Zakon o željeznici Sl.list RCG, br. 27/2013)

IDEJNO REŠENJE TRASE PRUGE PLJEVLJA-BIJELO POLJE VAR1.7(L=56.42KM)

IDEJNO REŠENJE TRASE PRUGE BIJELO POLJE-BERANE-PEĆ VAR2.2 (L=56,89KM)

IDEJNO REŠENJE TRASE PRUGE BIJELO POLJE-BERANE-PEĆ VAR2.3(L=55.50LM)

KORIDOR TRASE PRUGE PLJEVLJA-BIJELO POLJE V1.7 (Š=400,0M)

KORIDORTRASE PRUGE BIJELO POLJE-BERANE-PEĆ V2.2 i V2.3 (Š=400,0M)

KORIDOR AUTO PUTA L=2.0KM

ZONA UTICAJA AUTOPUTA

ŽIČARA

AUTOBUSKA STANICA

ŽELJEZNIČKA STANICA

ŽELJEZNIČKO STAJALIŠTE

BENZINSKA STANICA

PETLJA

STALNI GRANIČNI PRELAZI

OSTALI PRELAZI

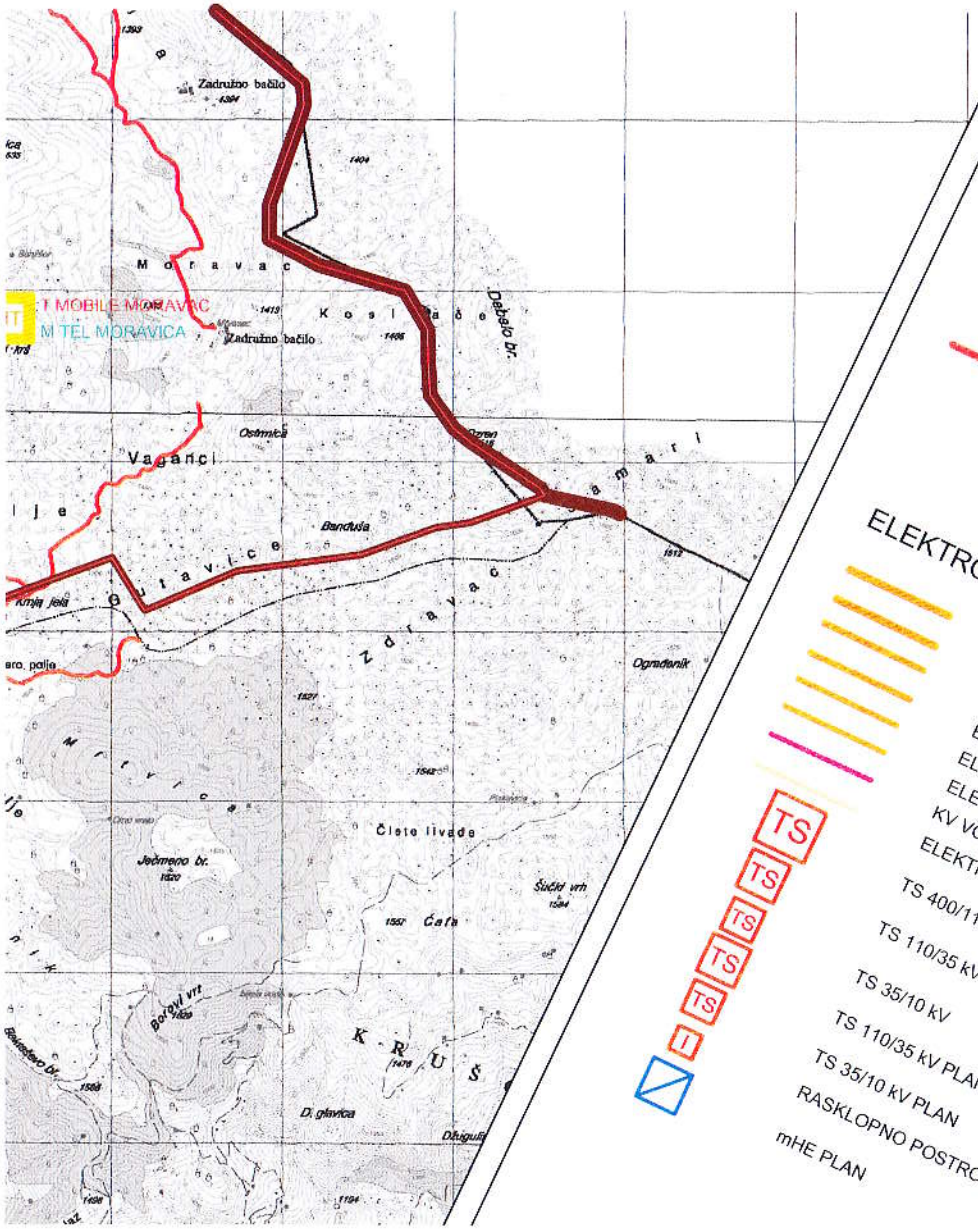

T MOBILE MORAVAC
M TEL MORAVICA

TELEKOMUNIKACIJE

TC — ELEKTRONSKI KOMUNIKACIONI ČVOR CT POSTOJEĆI

MT — BAZNA STANICA MOBILNE TELEFONIJE POSTOJEĆA

MT — BAZNA STANICA MOBILNE TELEFONIJE **PLANIRANA**

TELEKOMUNIKACIONA KANALIZACIJA SA MAGISTRALNIM OPTIČKIM KABLOM **POSTOJEĆA**

POSTOJEĆI OPTIČKI KABAL U VLASNIŠTVU ŽICG

ELEKTROENERGETIKA

ELEKTROVOD 400 kV

ELEKTROVOD 220 kV

ELEKTROVOD 110 kV

ELEKTROVOD 110 kV PLAN

ELEKTROVOD 35 kV

ELEKTROVOD 35 kV PLAN

KV VOD 35 kV PLAN

ELEKTROVOD 35 KV UKIDANJE

TS — TS 400/110 kV

TS — TS 110/35 kV

TS — TS 35/10 kV

TS — TS 110/35 kV PLAN

TS — TS 35/10 kV PLAN

I — RASKLOPNO POSTROJENJE

mHE PLAN

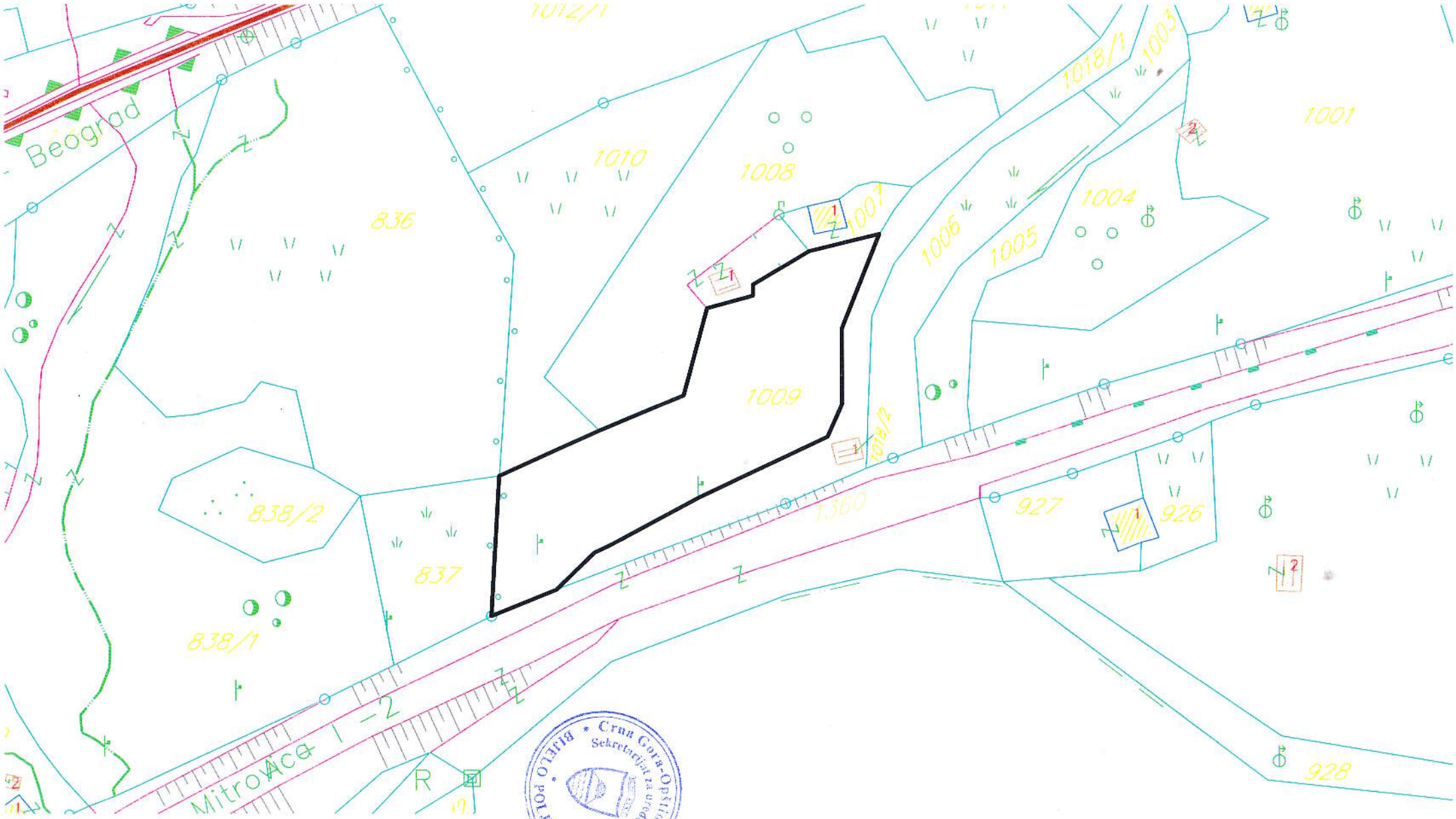

Crna Gora-Opština Bijelo Polje
Sekretarijat za uređenje prostora
BIJELO POLJE