URBANISTIČKO - TEHNIČKI USLOVI

1	**CRNA GORA** **OPŠTINA BIJELO POLJE** **Broj:06/5-332/22–1518/2-25** **Bijelo Polje, 12.04.2022.god.**	**OPŠTINA BIJELO POLJE**
2	**Sekretarijat za uređenje prostora Opštine Bijelo Polje**, na osnovu člana 74 Zakona o planiranju prostora i izgradnji objekata (,,Sl. list CG" br. 64/17, 44/18, 63/18, 11/19, 82/20), Uredbe o povjeravanju dijela poslova Ministarstva ekologije, prostornog planiranja i urbanizma jedinicama lokalne samouprave ("Sl.list CG", br.87/18, 75/19, 116/20, 76/21, 141/21) i podnijetog zahtjeva Sekretarijata za investicije Opštine Bijelo Polje, izdaje:	
3	**URBANISTIČKO-TEHNIČKE USLOVE** **za izradu tehničke dokumentacije**	
4	za izgradnju potpornog zida radi sanacije klizišta na dijelu katastarske parcele br.608 KO Rasovo - put Rasovo – Boljanina, koji se graniči sa katastarskim parcelama br.298/2 i 296 KO Rasovo u zahvatu Prostorno urbanističkog plana Bijelo Polje ("Sl.list CG-opštinski propisi", br. 7/14). Tačna pozicija potpornog zida utvrdiće se projektnom dokumentacijom.	
5	**PODNOSILAC ZAHTJEVA:**	**Sekretarijat za investicije Opštine Bijelo Polje**
6	**POSTOJEĆE STANJE**	
	U posjedovnom listu 153 - izvod, br.105-919-1871/2022 od 08.04.2022. godine katastarska parcela br.608 KO Rasovo upisana je kao Vranjača selo – put bez oznake.	
7	**PLANIRANO STANJE**	
7.1.	**Namjena parcele odnosno lokacije**	
	Saobraćajna infrastruktura Površine saobraćajne infrastrukture – drumski saobraćaj, u okviru koga se izdvajaju kolovoz, trotoari i parkinzi. Površine saobraćajne infrastrukture namenjene su za objekte i koridore infrastrukture drumskog saobraćaja.	

	Svi putevi utvrđeni Planom su javni putevi i moraju se projektovati po propisima za javne puteve, uz primjenu odgovarajućih standarda (poprečni profil puta, horizontalni i vertikalni elementi trase, elementi za odvodnjavanje, saobraćajna oprema, signalizacija). Radi zaštite puteva od spiranja i odronjavanja potrebno je na mjestima podložnim odronjavanju ili izloženim sniježnim nanosima, bujicama i jakim vjetrovima mora se obezbjediti zaštita javnog puta i saobraćaja: • izgradnjom stalnih objekata (potporni, obložni, pregradni i vjetrobranski zidovi i sl.) • ako priroda zemljišta dopušta, obezbijediti kosine usjeka, zasjeka i nasipa, kao i druge kosine u putnom zemljištu tzv. „bioarmiranjem", tj. ozelenjeti travom, šibljem i drugim autohtonim rastinjem koje ne ugrožava preglednost puta; • postavljanjem privremenih naprava (palisade, drvene lese, metalne rešetke, žičane mreže i sl.
7.2.	**Pravila parcelacije**
	/
7.3.	**Građevinska i regulaciona linija, odnos prema susjednim parcelama**
	OPŠTE SMJERNICE I PROSTORNI USLOVI ZA IZGRADNJU I UREĐENJE INFRASTRUKTURE – u zahvatu PUP-a Izgradnjom dijela puta ili putnog objekta ne smije se narušiti kontinuitet trase tog puta i saobraćaja na njemu. Projektom obezbjediti stabilnost terena i javnog puta koji je potrebno vratiti u prvobitno stanje sa aspekta bezbjednosti saobraćaja. Potporni zid projektovati kako bi se izbjegao veći zasjek nestabilnog terena i predvidjeti neophodne dilatacije i izvođenje radova po kampadama. -Obezbjediti odvođenje vode iza zaleđa zida drenažnim slojem i cijevima Projektovati ugradnju barbarkana, koje imaju ulogu da propuste vodu u slučaju ekscesnih situacija kada drenažna cijev ne može da odvede svu vodu; -Obezbjediti trajnost objekta-potpornog zida primjenom kvalitetnih materijala i odvođenjem vode iza zaleđa zida kao osnovnog uzroka oštećenja betonskih konstrukcija; -Proračun potpornih konstrukcija izvršiti prema konceptu aktivnog pritiska tla i dozvoljenog opterećenja na temeljno tlo, uz provjeru faktora sigurnosti na prevrtanje i klizanje; -Sve dimenzije konstruktivnih elemenata moraju biti usklađenje sa proračunom konstrukcije i geodetskom situacijom terena; Prije izrade glavnog projekta sanacije klizišta uzeti u obzir seizmološke odlike terena i obezbjediti geodetske i geotehničke – geološke podloge postojećeg stanja u razmjeri koja je u skladu sa Pravilnikom o izradi tehničke dokumentacije. Projektna rješenja uskladiti sa preporukom i uslovima nadležnih institucija o razmještaju podzemnih instalacija (ukoliko iste postoje na terenu). Situaciju, koja se odnosi na poziciju potpornog zida i klizne ravni u odnosu na javni put, uraditi u propisanoj razmjeri. Projektovanje uraditi uz prethodnu analizu terena. Projekat konstrukcije prilagoditi saobraćajnom rješenju u skladu sa tehničkim propisima, normativima i standardima za projektovanje ove vrste objekata.

8	**PREPORUKE ZA SMANJENJE UTICAJA I ZAŠTITU OD ZEMLJOTRESA, KAO I DRUGE USLOVE ZA ZAŠTITU OD ELEMENTARNIH NEPOGODA I TEHNIČKO-TEHNOLOŠKIH I DRUGIH NESREĆA**
	Uslovi i mjere za zaštitu od zemljotresa: Proračune raditi na VII (sedmi) stepen seizmičkog inteziteta po MCS skali. Objekat mora biti izgrađen prema važećim propisima za građenje u seizmičkim područjima. **Zaštita od požara**: Tehničkom dokumentacijom predvidjeti mjere zaštite od požara shodno propisima za ovu vrstu objekata.U cilju zaštite od elementarnih nepogoda postupiti u skladu sa Zakonom o zaštiti i spašavanju ("Sl.list CG2, br.13/07, 05/08, 86/09, 32/11, 54/16) i Pravilnikom o mjerama zaštite od elementarnih nepogoda (" Sl.list CG ", br.8/93). **Mjere zaštite na radu**: Projektant koji izrađuje projektnu dokumentaciju dužan je da shodno čl.9 Zakona o zaštiti i zdravlju na radu ("Sl.list CG",br.34/14) pri izradi tehničke dokumentacije ugradi propisane mjere zaštite na radu u skladu sa tehnološkim projektnim zadatkom. Investitor je dužan da od ovlašćene organizacije - privrednog društva za poslove zaštite na radu pribavi reviziju da je tehnička dokumentacija urađena u skladu sa propisima zaštite na radu, tehničkim propisima i standardima. Pri izgradnji objekta poslodavac koji izvodi radove dužan je izradi Elaborat o uređenju gradilišta shodno članu 8 Zakona o zaštiti na radu ("Sl.list RCG", br.79/04, "Sl.list CG" br.26710, 73/10, 40/11).
9	**USLOVI I MJERE ZAŠTITE ŽIVOTNE SREDINE**
	Tehničkom dokumentacijiom predvidjeti uslove i mjere za zaštitu životne sredine u skladu sa odredbama Zakona o procjeni uticaja na životnu sredinu („Sl.list CG", br.75/18) i Zakonom za zaštitu prirode („"Službeni list CG", br.54/16).
10	**USLOVI ZA PEJZAŽNO OBLIKOVANJE**
	<u>Objekti pejzažne arhitekture javne namjene</u> Zelenilo uz saobraćajnice Ozelenjavanje duž saobraćajnica, parking prostora i razdelnih traka, sprovodi se tzv. linearnom sadnjom. U kompozicionom smislu, ovo zelenilo se rješava tako da predstavlja osnov zelenih površina i služi za povezivanje svih kategroija zelenila u jedinstven sistem. Ova kategorija zelenila pored estetske funkcije utiče na poboljšanje komfora tokom vožnje, sanitarno-higijenskih i mikroklimatskih uslova. Na mjestima gdje je predviđena ova kategorija zelenila, a gdje prostorne i organizacione mogućnosti ne dozvoljavaju postavljanje drvorednih sadnica, ozelenjavanje vršiti u parteru na sledeći način: -parternim zelenilom, perenama i nižim vrstama čija visina ne prelazi visinu od 50cm, koje ne ometaju saobraćajne vizure, -sadnjom drvoreda na sunčanoj strani ulice -sadnjom drveća u kasetama -sadnjom sadnica iz kategorije niskog drveća ili sadnjom šiblja -vertikalnim ozelenjavanjem -unošenjem vrtno-arhitektonskih elemenata (skulptura, fontana itd) u kombinaciji sa zelenilom i sl.

	Pored klasičnog vida ozelenjavanja duž saobraćajnica, postoje i alternativne nove metode vertikalnog ozelenjavanja, naročito u onom dijelu gdje postoje prostorna ograničenja. Vertikalni zidovi kao što su sistemi mobicare i flexiverde omogućavaju različite pristupe podizanju i održavanju vertikalnih tipova zelenila. Biljni materijal koji se koristi u zavisnosti od izabranog sistema mogu biti razne vrste puzavica ili različite vrste perena i seduma. Sistemi se veoma lako instaliraju, originalnost i prijatnost ambijenta koji se postižu su na visokom estetskom nivou, a funkcionalno odgovaraju zahtjevima planirane namjene prostora. Sistemi mogu biti slobodno stojeći ili montirani na zidane površine. Ovo se može postići i na već postojećim potpornim zidovima. Zelenilo duž saobraćajnica formirati tako da ne ometa preglednost i ne ugrožava bezbjednost saobraćaja.Vlasnik zemljišta, koje se nalazi u zoni potrebne preglednosti, dužan je da na zahtjev upravljača javnog puta, ukloni zasade, drveće i ograde i tako obezbjedi preglednost. Pri projektovanju zelenih površina duž saobraćajnica, posebnu pažnju posvjetiti funkciji optičkog vođenja. Veličine masiva prilagoditi dozvoljenim brzinama kretanja vozila i drugim faktorima.
11	**USLOVI I MJERE ZAŠTITE NEPOKRETNIH KULTURNIH DOBARA I NJIHOVE ZAŠTIĆENE OKOLINE**
	U okviru predmetnog prostora potrebno je poštovati odredbe i metodologiju zaštite spomenika kulture koji su postavljeni u Zakonu o zaštiti kulturnih dobara („Sl.list CG 49/10", posebno članovi 87 i 88). U slučaju pronalaženja nalaza od arheološkog značaja, sve radove treba prekinuti i obavestiti Ministarstvo kulture i Upravu za zaštitu kulturnih dobara, kako bi se preduzele sve potrebne mjere za njihovu zaštitu, shodno zakonu.
12	**USLOVI ZA LICA SMANJENE POKRETLJIVOSTI I LICA SA INVALIDITETOM**
	/
13	**USLOVI ZA POSTAVLJANJE I GRADNJU POMOĆNIH OBJEKATA**
	/
14	**USLOVI ZA OBJEKTE KOJI MOGU UTICATI NA BEZBJEDNOST VAZDUŠNOG SAOBRAĆAJA**
	/
15	**USLOVI ZA OBJEKTE KOJI MOGU UTICATI NA PROMJENE U VODNOM REŽIMU**
	/
16	**MOGUĆNOST FAZNOG GRAĐENJA OBJEKTA**

	Moguća je faznost gradnje, kojom se određuje tehničko-tehnološka i funkcionalna cjelina građenja objekta, a sve u skladu sa članom 76 Zakona o planiranju i izgradnji objekata (Sl.list CG 64/17).
17	**USLOVI ZA PRIKLJUČENJE NA INFRASTRUKTURU**
17.1.	**Uslovi priključenja na elektroenergetsku infrastrukturu**
	/
17.2.	**Uslovi priključenja na vodovodnu i kanalizacionu infrastrukturu**
	/
17.3.	**Uslovi priključenja na saobraćajnu infrastrukturu**
	/
17.4.	**Ostali infrastrukturni uslovi**
	Prilikom izrade tehničke dokumentacije potrebno je poštovati propise koji se odnose na zaštitu i izgradnju elektronske komunikacione infrastrukture i elektronskih komunikacionih mreža, odnosno Zakona o elektronskim komunikacijama ("Sl.list CG", br.40/13, 56/13, 2/17 i 49/19) i ostalih propisa koji su doneseni na osnovu njega. Takođe koristiti sledeće sajtove: -sajt na kome se nalaze relevantni propisi u skladu sa kojim se obavlja izrada tehničke dokumentacije http://www.ekip.me/regulativa/; -sajt na kome Agencija objavljuje podatke o postojećem stanju elaktronske komunikacione infrastrukture http://ekinfrastruktura.ekip.me/ekip.me kao i -adresu web portala http://ekinfrastruktura.ekip.me/ekip/login.isp preko koga sve zainteresovane strane od Agencije za telekomunikacije i poštansku djelatnost mogu da zatraže otvaranje korisničkog naloga, kako bi pristupili georeferentnoj bazi podataka elektronske komunikacione infrastrukture.
18	**POTREBA IZRADE GEODETSKIH, GEOLOŠKIH (GEOTEHNIČKIH, INŽENJERSKO-GEOLOŠKIH, HIDROGEOLOŠKIH, GEOMEHANIČKIH I SEIZMIČKIH) PODLOGA, KAO I VRŠENJA GEOTEHNIČKIH ISTRAŽNIH RADOVA I DRUGIH ISPITIVANJA**
	Potrebe za geološkim, hidrološkim, geodetskim ispitivanjima: Svi objekti moraju biti izgrađeni prema važećem Zakonu o geološkim istraživanjima. Tehnička dokumentacija treba da sadrži Elaborat o rezultatima izvršenih geoloških istraživanja tla, ukoliko je to propisano čl.7, 32, 33 Zakona o geološkim istraživanjima („Sl.list RCG", br.28/93, 27/94, 42/94, 26/07, 28/11). Meteorološki podaci: Područje opštine Bijelo Polje ima umereno kontinentalnu klimu u prostornom dolinskom dijelu. Dolinski dio karakteriše umereno topla i vlažna klima sa toplim ljetima. Srednja godišnja temperatura iznosi 9,4 C. Najtopliji mjesec je jul sa srednjom temperaturom 19,1 C, a najhladniji mjesec je januar sa temperaturom -0,9 C. Srednja godišnja vrednost insolacije je 1 635,3 časova, srednji mjesečni maksimum je u julu mjesecu i

	iznosi 228,4 časova, a minimum je u decembru sa 39 časova.Veći dio područja odlikuje se modifikovanim fluviometrijskim režimom padavina, pri čemu se maksimalne količine izlučuju u kasnoj jeseni i u prvom dijlu zime (oktobar-januar), a minimalne tokom ljeta (jun-avgust). Za područje opštine Bijelo Polje, obimnije snežne padavine karakteristične su od sredine novembra, a najintenzivnije su u razdoblju decembar-mart. Snežni pokrivač traje oko 5 meseci. Srednja godišnja suma padavina je 920mm. Srednja mjesečna suma padavina najveća je u novembru i iznosi 112,8mm, a najmanja u avgustu 55,1mm. Na osnovu podataka mjernih stanica može se konstatovati da se relativna vlažnost vazduha u Bijelom Polju nalazi u granicama umjerene povišenosti. Relativna vlažnost vazduha je veća zimi nego ljeti. Na planinama ljeti raste sa visinom. Srednja godišnja vrijednost vlažnosti je 77,3%, maksimum je u decembru 84,1%, dok je minimum u julu 72,6%. U Bijelom Polju su izrazitije zastupljeni vjetrovi iz jugozapadnog, jugoistočnog i sjeveroistočnog pravca jer se tim pravcima pruža dolina Lima i njene pritoke s jedne i bjelopoljska kotlina sa druge strane. U vrijeme duvanja zapadnih i sjeverozapadnih vjetrova ima dosta padavina, a za vrijeme juga temperature vazduha rastu.
19	**POTREBA IZRADE URBANISTIČKOG PROJEKTA**
	/
20	**ZA ZGRADE URBANISTIČKO-TEHNIČKI USLOVI SADRŽE I URBANISTIČKE PARAMETRE**

	Oznaka urbanističke parcele	/
	Površina urbanističke parcele	/
	Maksimalni indeks zauzetosti	/
	Maksimalni indeks izgrađenosti	/
	Bruto građevinska površina objekata (max BGP)	/
	Maksimalna spratnost objekata	/
	Maksimalna visinska kota objekta	/
	Parametri za parkiranje odnosno garažiranje vozila	/
	Smjernice za oblikovanje i materijalizaciju, posebno u odnosu na ambijentalna svojstva područja	/
	Uslovi za unapređenje energetske efikasnosti	/

21	**DOSTAVLJENO:** - Podnosiocu zahtjeva - Direktoratu za inspekcijski nadzor i licenciranje - Arhivi	
22	**OBRAĐIVAČI URBANISTIČKO-TEHNIČKIH USLOVA:**	
23	**OVLAŠĆENO SLUŽBENO LICE:**	**Aleksandra Bošković**
24	**M.P.**	**potpis ovlašćenog službenog lica**
25	**PRILOZI**	
	- Grafički prilozi iz planskog dokumenta - List nepokretnosti i kopija katastarskog plana	

CRNA GORA
UPRAVA ZA KATASTAR I DRŽAVNU IMOVINU
PODRUČNA JEDINICA: BIJELO POLJE
Broj: 105-917/22-72-dj
Datum: 08.04.2022.

Katastarska opština: RASOVO
Broj lista nepokretnosti:
Broj plana: 3
Parcele: 295, 296, 298/2, 541, 537/4, 537/5
300, 543/2, 537/1, 544/8

KOPIJA PLANA

Razmjera 1: 2500

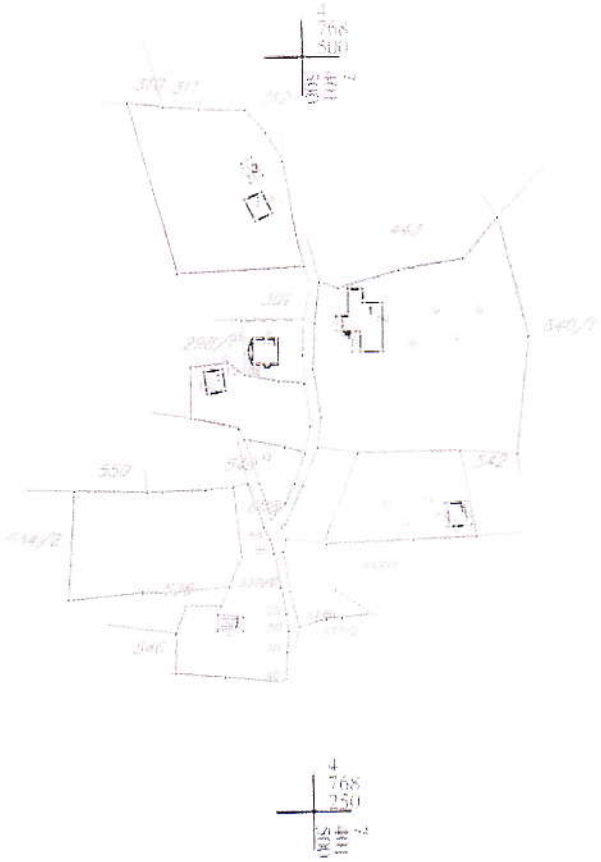

IZVOD IZ DIGITALNOG PLANA
Obradio:

Ovjerava
Službeno lice:

28000000021
105-919-1871/2022

UPRAVA ZA KATASTAR
I DRŽAVNU IMOVINU

CRNA GORA

PODRUČNA JEDINICA
BIJELO POLJE

Broj: 105-919-1871/2022
Datum: 08.04.2022.
KO: RASOVO

Na osnovu člana 173 Zakona o državnom premjeru i katastru nepokretnosti ("Sl. list RCG" br. 29/07, "Sl. list CG" br. 73/10, 032/11, 040/11, 043/15, 037/17 i 17/18), postupajući po zahtjevu OPŠTINE B. POLJE BR.06/5-332/22-1518/1-25, , za potrebe SL. , izdaje se

POSJEDOVNI LIST 153 - IZVOD

Posjednici

Matični broj - ID	Naziv - adresa i mjesto	Stvarno pravni odnos	Obim prava
	CRNA GORA-SUB. RASPOL.OPŠTINA B.POLJE	SOPSTVENIK - POSJEDNIK	1/1

Parcele

Blok Broj Podbroj RB	Plan Skica	Potes Kultura	Klasa	Površina m²	Prihod	SP Pripis	Primjedba
608	2 4	VRANJAČA-SELO PUT BEZ OZNAKE	0	14980	0.00	4/2019 153/6	*Pravo stvarne službenosti u korist DOO Eling CG na osnovu notarskog zapisa ugovora o zasnivanju stvarne službenosti UZZ br.141/2013 od 15.05.2013 god. u dužini od 705 m-Zabilježba postojanja notarskog zapisa-ugovora o prenosu prava svojine na optičkom kablu izmedju Eling CG DOO-prenosilac prava svojine i DOO Siol-sticalac prava svojine,UZZ br.9/2014 od 16.01.2014 god.,OVP-796/2017 od 03.04.2017 godine
Ukupno				14980	0.00		

Naplata takse je oslobođena na osnovu člana 17 Zakona o administrativnim taksama ("Sl.list CG, br. 18/19). Naplata naknade oslobođena je na osnovu člana 174 Zakona o državnom premjeru i katastru nepokretnosti ("Sl. list RCG" br. 29/07, "Sl. list CG" br. 73/10, 032/11, 040/11, 043/15, 037/17 i 17/18).

Crna Gora UPRAVA ZA KATASTAR I DRŽAVNU IMOVINU 16 PODGORICA

Ovlašćeno lice:

Mudžalj Rajko, dipl pravnik

Datum i vrijeme: 08.04.2022. 10:38:36

034525


294
299
298
297
296
541
0/35 kV

SIMBOLI :

AUTOBUSKA STANICA

ŽELJEZNIČKA STANICA

ŽELJEZNIČKO STAJALIŠTE

BENZINSKA STANICA

PETLJA

STALNI GRANIČNI PRELAZI

OSTALI PRELAZI

PREKOGRANIČNA SARADNJA

HELIODROM

PLANIRANO ODLAGALIŠTE OTPADA

KONCESIONA PODRUČJA

LEŽIŠTA MINERALNIH SIROVINA
(šljunak,pijesak,građevinski kamen,bigar i mineralne vode)

ŽIČARA

TS 400/100kV

TS 110/35kV

TS 35/10kV

TS 110/35kV PLAN

TS 35/10kV PLAN

Rasklopno postrojenje

mHE PLAN

PROSTORNO- URBANISTIČKI PLAN OPŠTINE BIJELO POLJE

PLAN

Legenda

Granica PUP-a

Opštinska granica

Državna granica

ODLUKA O DONOŠENJU
PUP-a Bijelo Polje
BR. 02 - 728
od 06.03.2014.godine

PREDSJEDNIK SKUPŠTINE
Džemal Ljušković

NARUČILAC	OPŠTINA BIJELO POLJE		
NOSILAC IZRADE	MONTENEGROPROJEKT	PLANET CLUSTER	
PRILOG	NAMJENA POVRŠINA		
RUKOVODILAC TIMA	mr Jadranka Popović ,dipl.ing.arh.urb. Antonio Jansana Vega, arhitekta		
ODGOVORNI PLANER	Svetlana Ojdanić,dipl.prost.planer		

datum:mart 2014.god. R 1:25000 list br. 3

LEGENDA :

- POVRŠINE NASELJA za koje je predviđena generalna urbanistička razrad
- Površine ostalih naselja
- IGZ — Izdvojeno građevinsko zemljište
- Poljoprivredne površine
- Šumske površine
- Ostale prirodne površine
- Vodene površine
- Zaštićena područja
- Površine i koridori saobraćajne infrastrukture
- Površine i koridori ostale infrastrukture

MREŽA NASELJA:

- Centar regionalnog značaja
- Opštinski centar
- Lokalni centar
- Sekundarni lokalni centar
- Ostala naselja

DPP — Detaljni prostorni plan auto puta Bar-Boljari (zona uticaja auto puta)

PPPN — Prostorni plan posebne namjene Bjelasica-Komovi

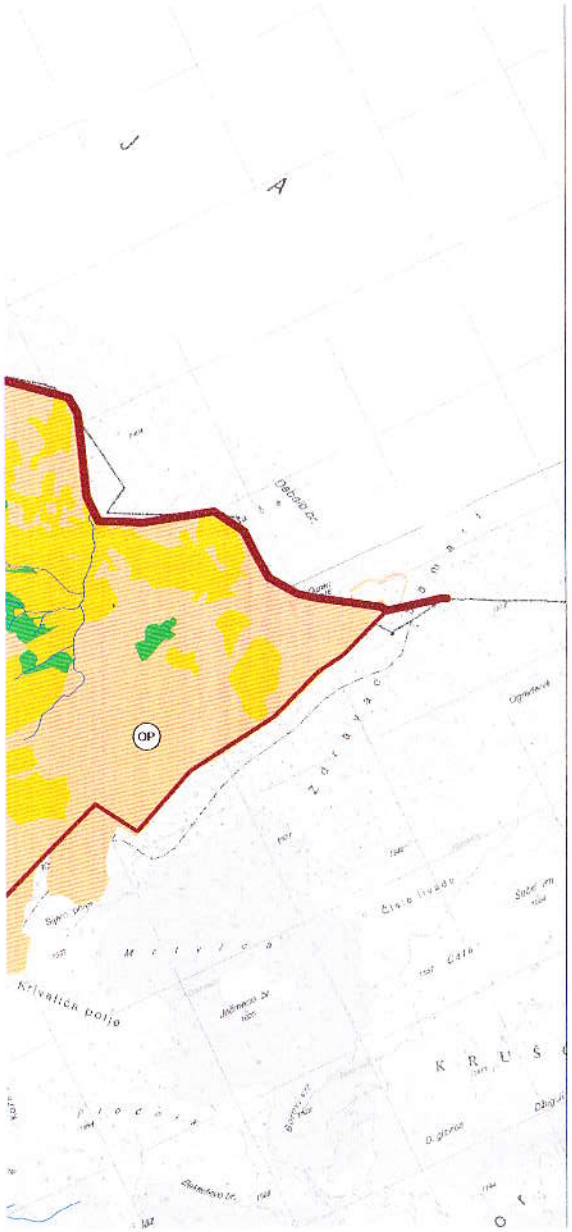

LEGENDA :

Saobraćaj

- MAGISTRALNA SAOBRAĆAJNICA
- LOKALNI PUT
- ZAŠTITNI POJASEVI OBILAZNOG PUTA M-21 - - - 60m; - - - 25m;
- ŽELJEZNIČKA PRUGA BEOGRAD-BAR sa infrastrukturnim i pružnim pojasom
- IDEJNO REŠENJE TRASE PRUGE PLJEVLJA-BIJELO POLJE VAR1.7(L=56.42KM)
- IDEJNO REŠENJE TRASE PRUGE BIJELO POLJE-BERANE-PEĆ VAR2.2 (L=56,89KM)
- IDEJNO REŠENJE TRASE PRUGE BIJELO POLJE-BERANE-PEĆ VAR2.3(L=55.50LM)
- KORIDOR TRASE PRUGE PLJEVLJA-BIJELO POLJE V1.7 (Š=400,0M)
- KORIDORTRASE PRUGE BIJELO POLJE-BERANE-PEĆ V2.2 i V2.3 (Š=400.0M)
- KORIDOR AUTO PUTA L=2.0KM
- ZONA UTICAJA AUTOPUTA

Telekomunikacije

- TC — Elektronski komunikacioni čvor CT postojeći
- MT — Bazna stanica mobilne telefonije postojeća
- MT — Bazna stanica mobilne telefonije PLANIRANA
- Telekomunikaciona kanalizacija sa magistralnim optičkim kablom postojeća
- Postojeći optički kabal u vlasništvo ŽICG

Elektroenergetika

- Elektrovod 400kV
- Elektrovod 220kV
- Elektrovod 110kV
- Elektrovod 110kV PLAN
- Elektrovod 35kV
- Elektrovod 35kV PLAN
- KV vod 35kV PLAN
- Elektrovod 35kV UKIDANJE

LEGENDA :

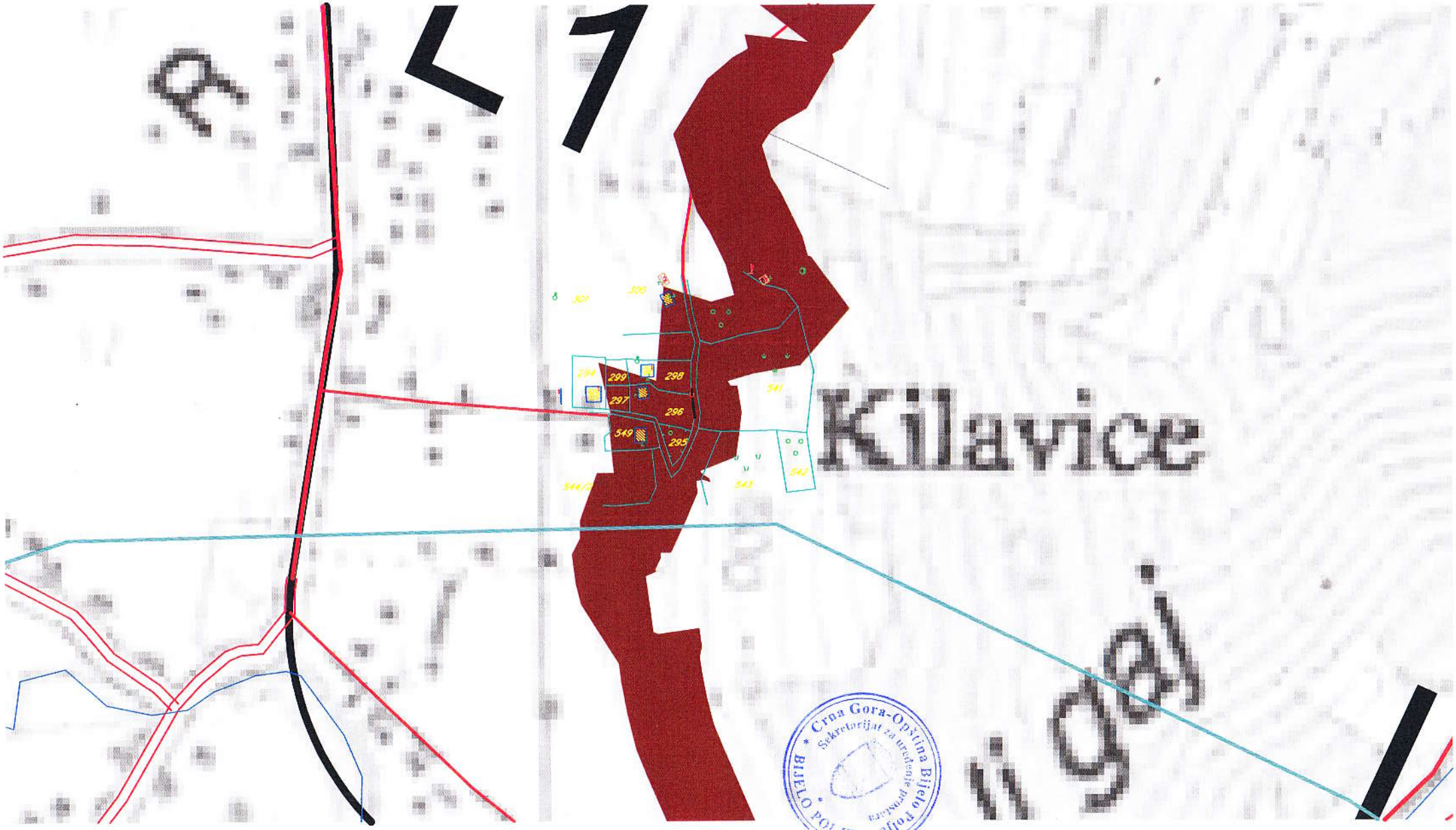

Crna Gora-Opština Bijelo Polje
Sekretarijat za uređenje prostora
BIJELO POLJE

GRANIČNI PRELAZI

OSTALI PRELAZI

PREKOGRANIČNA SARADNJA

PLANINSKI VRHOVI

PEĆINE

SAKRALNA ARHITEKTURA

INŽINJERSKA ARHITEKTURA

PLANIRANO ODLAGALIŠTE OTPADA

KONCESIONA PODRUČJA

HELIODROM

Predlog lokacija za regionalnu deponiju čvrstog otpada, deponiju građevinskog otpada i otpada životinjskog porijekla

Planirana deponija "Čelinska kosa " KO Majstorovina

Lokacija na kat.par.252/1 KO Majstorovina

Postojeće odlagalište Kumanica - kat.par.1 KO Dobrakovo

okacija na kat.parc.534 KO Zaton

cija Ramčina dio kat.parc.1728 KO Femića Krš

"Goja" dio kat.parc.2/2 KO Metanjac -deponija za građevinski otpad

UJAČI

A DIVLJAČI

IJENTACIONA GRANICA KONKURSA

PROSTORNO URBANISTIČKI PLAN OPŠTINE BIJELO POLJE

PLAN

LEGENDA

MREŽA NASELJA:

CENTAR REGIONALNOG ZNAČAJA

OPŠTINSKI CENTAR

LOKALNI CENTAR

SEKUNDARNI LOKALNI CENTAR

OSTALA NASELJA

IGZ

IZDVOJENO GRADJEVINSKO ZEMLJIŠTE

GRANICA PUP-A

OPŠTINSKA GRANICA

DRŽAVNA GRANICA

N

ODLUKA O DONOŠENJU PUP-a - Bijelo Polje broj: 02 - 728 od 06.03.2014 godine

PREDSJEDNIK SKUPŠTINE

NARUČILAC	OPŠTINA BIJELO POLJE
NOSILAC IZRADE	MONTENEGROPROJEKT KONTROLISAO PLANET CLUSTER
PRILOG	REŽIM UREDJENJA
RUKOVODILAC TIMA	mr Jadranka Popović ,dipl.ing.arh.urb.
ODGOVORNI PLANER	Antonio Jansana Vega, arhitekta Ojdanić Svetlana,dipl.prost.planer
datum:mart 2014.god.	

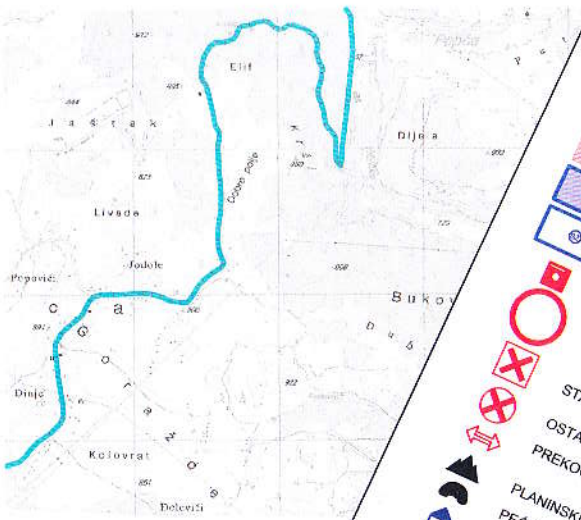

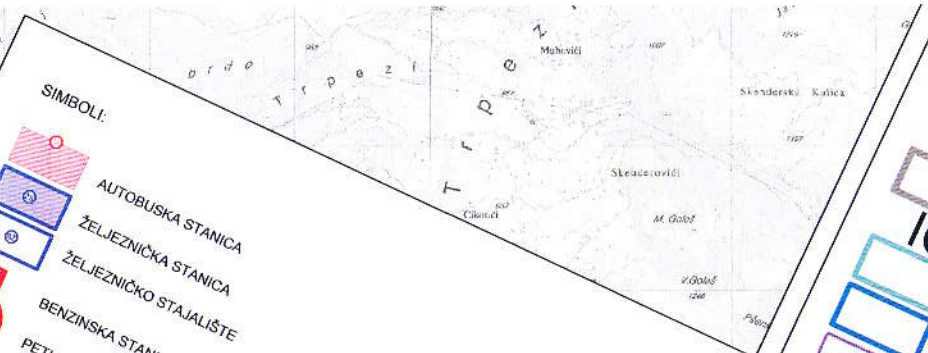

SIMBOLI:

- AUTOBUSKA STANICA
- ŽELJEZNIČKA STANICA
- ŽELJEZNIČKO STAJALIŠTE
- BENZINSKA STANICA
- PETLJA
- STALNI GRANIČNI PRELAZI
- OSTALI PRELAZI
- PREKOGRANIČNA SARADNJA
- PLANINSKI VRHOVI
- PEĆINE
- SAKRALNA ARHITEKTURA
- INŽINJERSKA ARHITEKTURA
- PLANIRANO ODLAGALIŠTE OTPADA
- KONCESIONA PODRUČJA
- HELIODROM

1. Prediog lokacija za regionalnu deponiju čvrstog otpada, deponiju građevinskog otpada i otpada životinjskog porijekla
2. Planirana deponija "Čelinska kosa " KO Majstorovina
3. Lokacija na kat.par.252/1 KO Majstorovina
4. Postojeće odlagalište Kumanica - kat.par.1 KO Dobrakovo
5. Lokacija na kat.parc.534 KO Zaton
6. Lokacija Ramčina dio kat.parc.1728 KO Femića Krš

Lokacija "Goja" dio kat.parc.2/2 KO Metanjac -den-

...rhovi) - Crnljača

Turističko-rekreativna zona Stožer

Turističko-rekreativna zona Kovren

Ušće

Lozna Luka

KULTURNO-ISTORIJSKI LOKALITETI

Samograd

KOMUNALNA I OSTALA INFRASTRUKTURA

Azil za pse

GRANICA STALNOG REZERVATA DIVLJAČI

REZERVAT DIVLJAČI

ORIJENTACIONA GRANICA KONKURSA

PROSTORNO URBANISTIČKI PLAN OPŠTINE BIJELO POLJE

PLAN

LEGENDA

MREŽA NASELJA:

- CENTAR REGIONALNOG ZNAČAJA
- OPŠTINSKI CENTAR
- LOKALNI CENTAR
- SEKUNDARNI LOKALNI CENTAR
- OSTALA NASELJA
- IZDVOJENO GRAĐEVINSKO ZEMLJIŠTE
- GRANICA PUP-A
- OPŠTINSKA GRA-
- DRŽA-

N

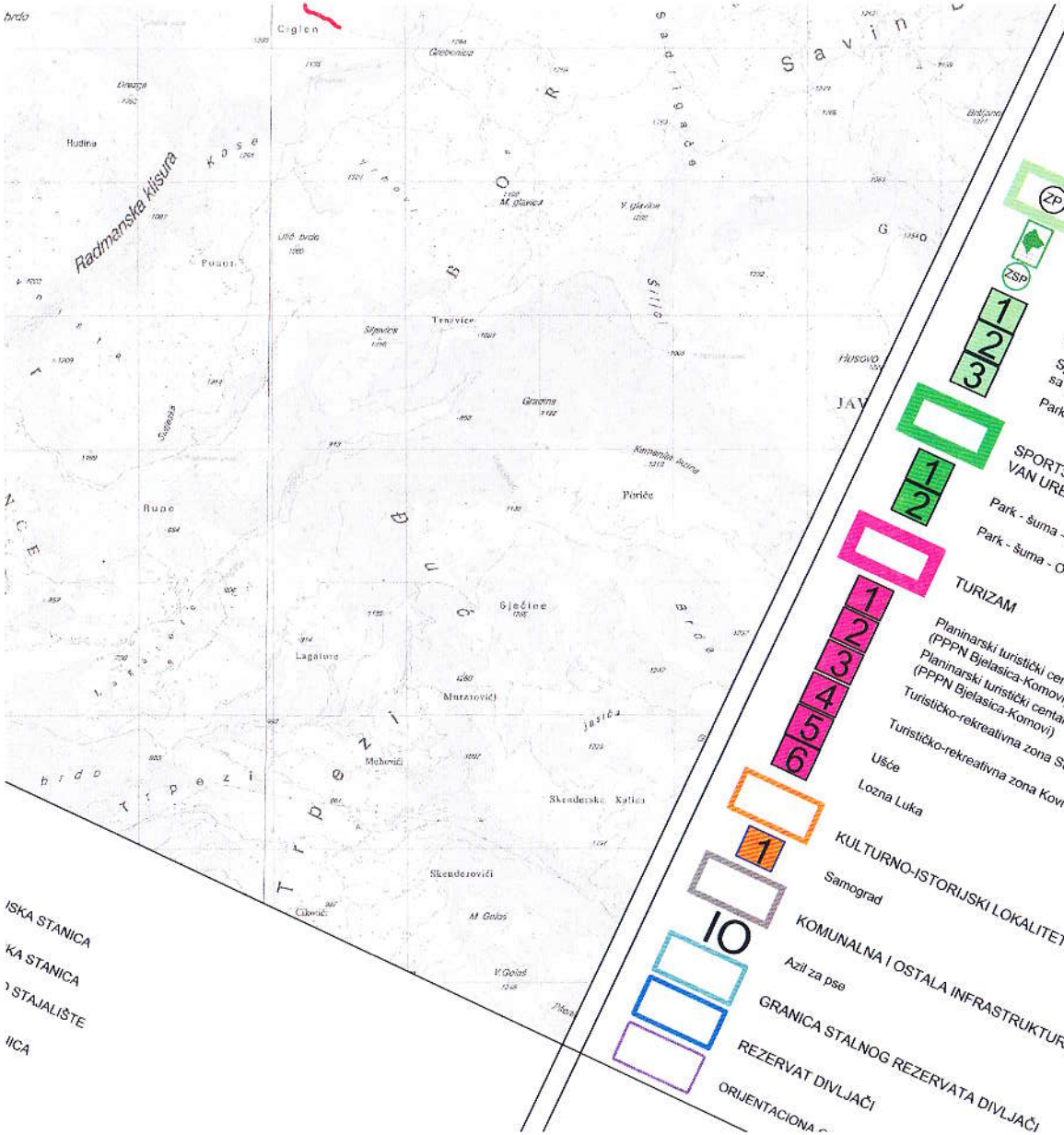

LEGENDA

GRANICE GENERALNE URBANISTIČKE RAZRADE
1 Bijelo Polje
2 Pavino Polje
3 Tomaševo
4 Zaton
5 Lozna
6 Kanje
7 Bistrica

ZP

ZAŠTIĆENA PODRUČJA

ZSP

1 Državni značaj
2 Spomenik prirode
3 Spomenik prirode - Djalovića klisura sa kanjonom Stožernice
Spomenik prirode - Novakovića pećina
Park prirode - Bistrica

SPORTSKO REKREATIVNE POVRŠINE VAN URBANOG JEZGRA

1 Park - šuma - Nedakusi
2 Park - šuma - Obrov

TURIZAM

1 Planinarski turistički centar - Torine (PPPN Bjelasica-Komovi)
2 Planinarski turistički centar - Crnoljača (PPPN Bjelasica-Komovi)
3 Turističko-rekreativna zona Stožer
4 Turističko-rekreativna zona Kovren
5 Ušće
6 Lozna Luka

1 KULTURNO-ISTORIJSKI LOKALITETI
Samograd

IO KOMUNALNA I OSTALA INFRASTRUKTURA
Azil za pse

GRANICA STALNOG REZERVATA DIVLJAČI

REZERVAT DIVLJAČI

ORIJENTACIONA

POJAS U CRNOJ GORI
Nacionalni biokoridor

ISKA STANICA
KA STANICA
STAJALIŠTE
IICA

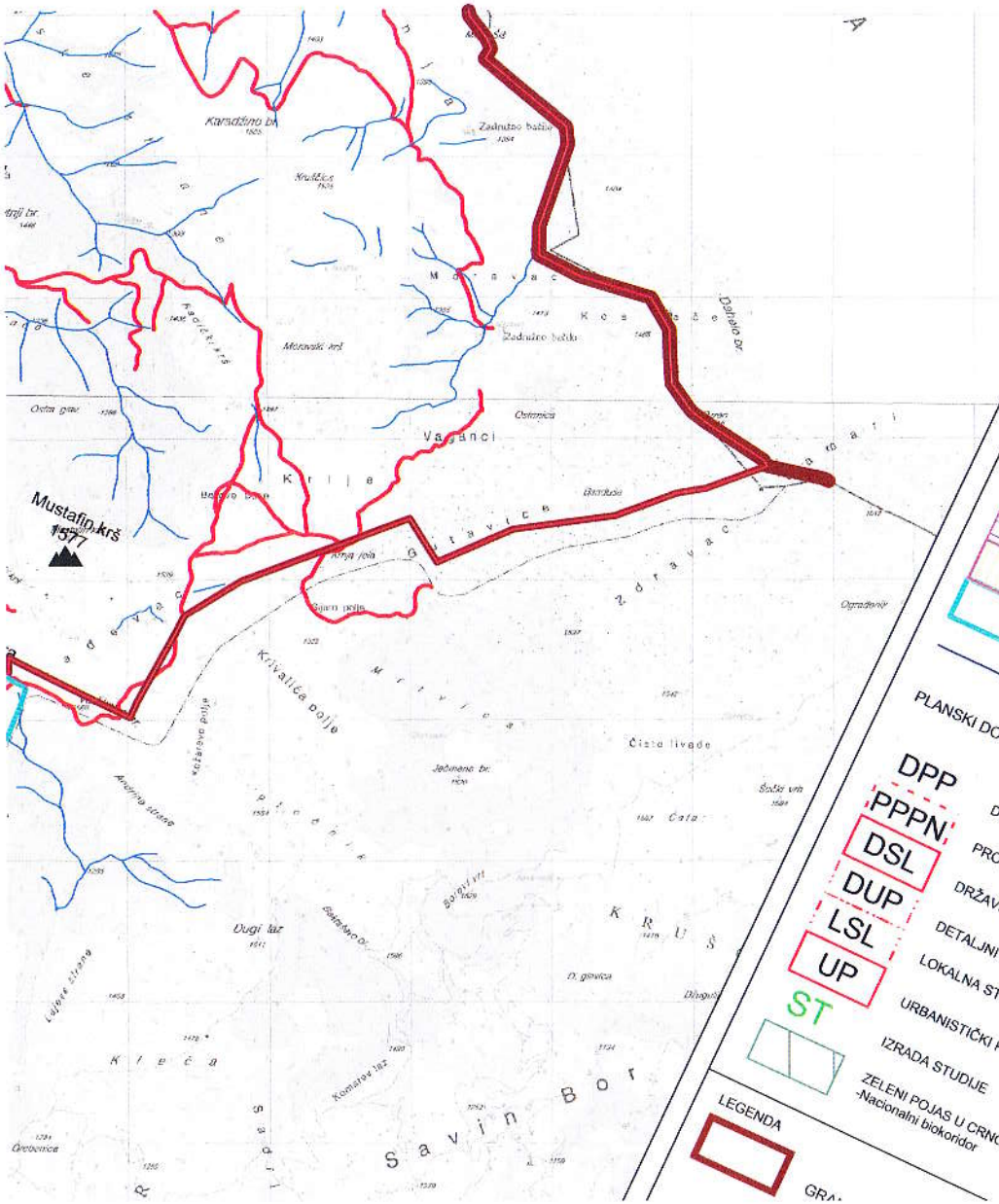

SAOBRAĆAJ

MAGISTRALNA SAOBRAĆAJNICA

LOKALNI PUT

VAŽNIJI PUTEVI KOJI NISU JAVNI

ULICE U NASELJIMA

ZAŠTITNI POJASEVI OBILAZNOG PUTA M-21 - - 60m; - - 25m;
(član 4 i član 70 Zakon o putevima Sl.list RCG, br. 42/04)

ŽELJEZNIČKA PRUGA BEOGRAD-BAR sa infrastrukturnim i pružnim pojasom
(Zakon o željeznici Sl.list RCG, br. 27/2013)

IDEJNO REŠENJE TRASE PRUGE PLJEVLJA-BIJELO POLJE VAR1.7(L=56.42KM)

IDEJNO REŠENJE TRASE PRUGE BIJELO POLJE-BERANE-PEĆ VAR2.2 (L=56,89KM)

IDEJNO REŠENJE TRASE PRUGE BIJELO POLJE-BERANE-PEĆ VAR2.3(L=55.50LM)

KORIDOR TRASE PRUGE PLJEVLJA-BIJELO POLJE V1.7 (Š=400,0M)

KORIDORTRASE PRUGE BIJELO POLJE-BERANE-PEĆ V2.2 i V2.3 (Š=400,0M)

KORIDOR AUTO PUTA L=2.0KM

ZONA UTICAJA AUTOPUTA

ŽIČARA

PLANSKI DOKUMENTI I STUDIJE

DPP — DETALJNI PROSTORNI PLAN

PPPN — PROSTORNI PLAN POSEBNE NAMJENE

DSL — DRŽAVNA STUDIJA LOKACIJE

DUP — DETALJNI URBANISTIČKI PLAN

LSL — LOKALNA STUDIJA LOKACIJE

UP — URBANISTIČKI PROJEKAT

ST — IZRADA STUDIJE

ZELENI POJAS U CRNOJ GORI
-Nacionalni biokoridor

LEGENDA

GRA

JE ŽELJ.STAN

Klavice

0/35 kV



Crna Gora-Opština Bijelo Polje
Sekretarijat za uređenje prostora
Bijelo Polje

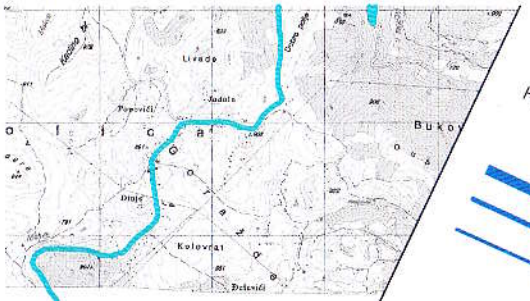

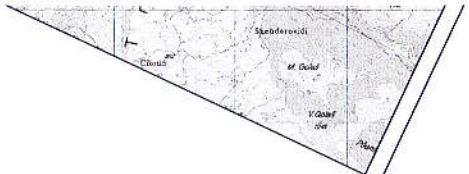

LEGENDA

HIDROTEHNIKA

- R — REZERVOAR
- GLAVNI CEVOVOD POSTOJEĆI
- POSTOJEĆA VODOVODNA MREŽA
- REGULISANI VODOTOK
- Izvor vode preko 1000 L/s
- Izvor vode od 100-1000 L/s
- Izvor vode od 10-100 L/s
- CS1 — GLAVNA CRPNA STANICA ZA OTPADNU VODU
- POSTROJENJE ZA OTPADNE VODE "NEĐAKUSI"
- PLANIRANA ODVODNI KANAL ZA ATMOSFERSKE VODE (U SKLOPU OBILAZNE SAOBRAĆAJNICE)
- GLAVNI CEVOVOD PLANIRANI
- PLANIRANA VODOVODNA MREŽA

- ŽELEZNIČKA STANICA
- ŽELEZNIČKO STAJALIŠTE
- BENZINSKA STANICA
- PETLJA
- STALNI GRANIČNI PRELAZI
- OSTALI PRELAZI

PROSTORNO URBANISTIČKI PLAN OPŠTINE BIJELO POLJE

PLAN

LEGENDA

- GRANICA ZAHVATA PUP-a
- OPŠTINSKA GRANICA
- DRŽAVNA GRANICA

N

NARUČILAC	OPŠTINA BIJELO POLJE
NOSILAC IZRADE	PLANET CLUSTER
PRILOG	MONTENEGROPROJEKT TEHNIČKA INFRASTRUKTURA (Saobraćaj, Hidrotehnika, Elektronska telekomunikaciona infrastruktura i Telekomunikacije i Elektroenergetika)
RUKOVODILAC TIMA	mr Jadranka Popović, dipl.ing.arh.urb.
ODGOVORNI PLANER	Antonio Jansana Vega, arhitekta Zoran Dašić, dipl.ing.grad. Nataša Novović, dipl.ing.grad. Željko Maraš, dipl.ing.grad. Neda Dašić, dipl.ing.el.
datum: mart 2014.god.	R 1:25000

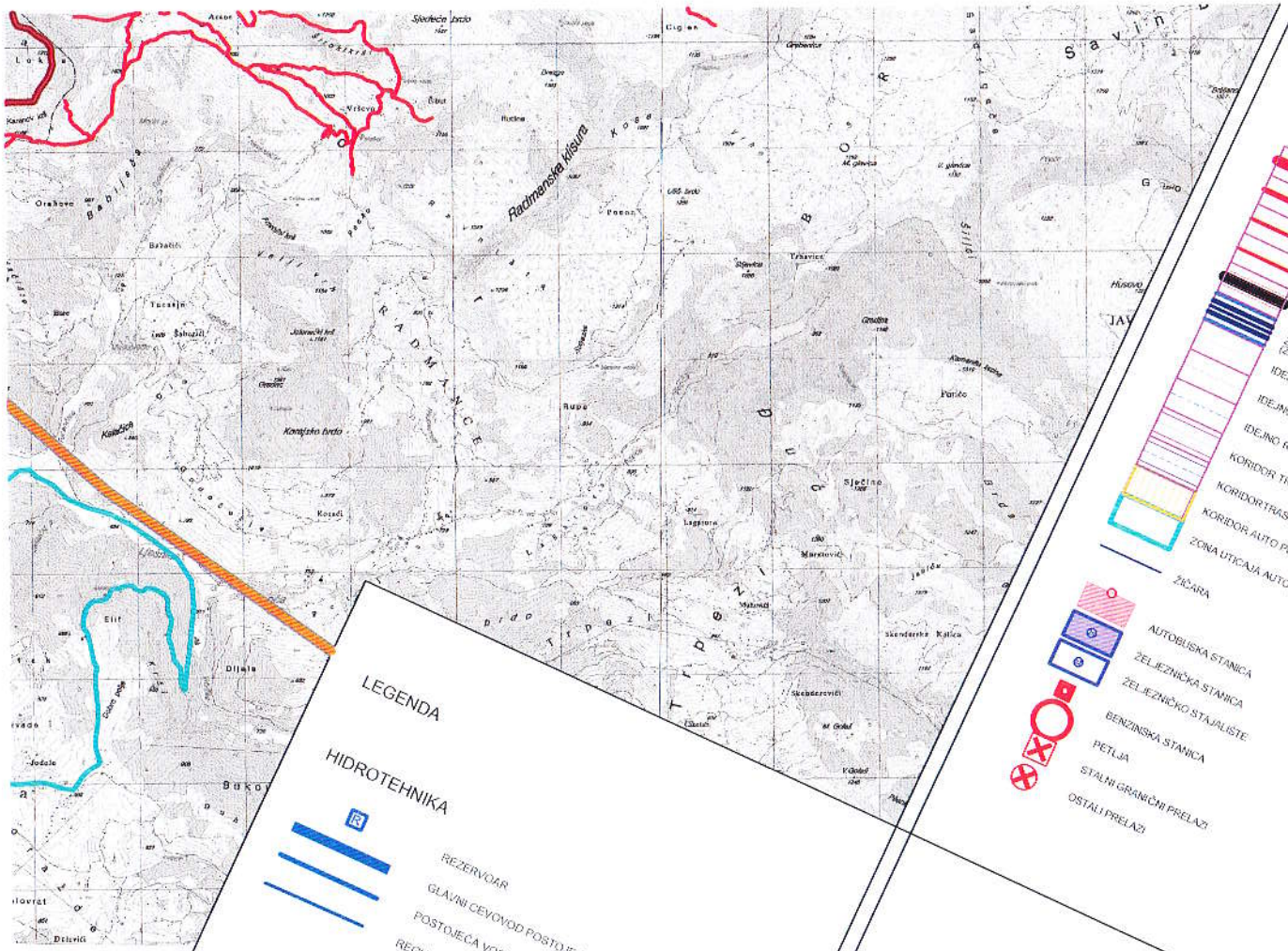
Radmanska klisura
Radmanske
Kosa
Bijelo
Sječine
Lagatore
Marković
Matešić
Skenderovići
Kaćeć
Kosedi
Ruda
Ponište
Tasovčić
Grabovica
Husovo
Kostajko brdo
Kaćeći
Elit
Dilaćo
Bukovi
Dolac
Dolac pole
Jodole
Dolovrat
Dolovići
Orahovo
Babiloš
Bazalić
Tucešje
Šahrzić
Bare
Jakovići
Grabovi
Rudine
Pasoj
Vrševo
Čikut
Cigan
Sjeverno brdo
Grabovica
Tisavica
Sjeverno brdo
Ušć brdo
Mali glavica
Veliki glavica
Lokve
Karanci vrh
Sjeverno brdo
Savin
Gorno
Gorno brdo
Javor
Gorno Bijelo
Bijelo Polje
Bijelo Polje
Bijelo Polje

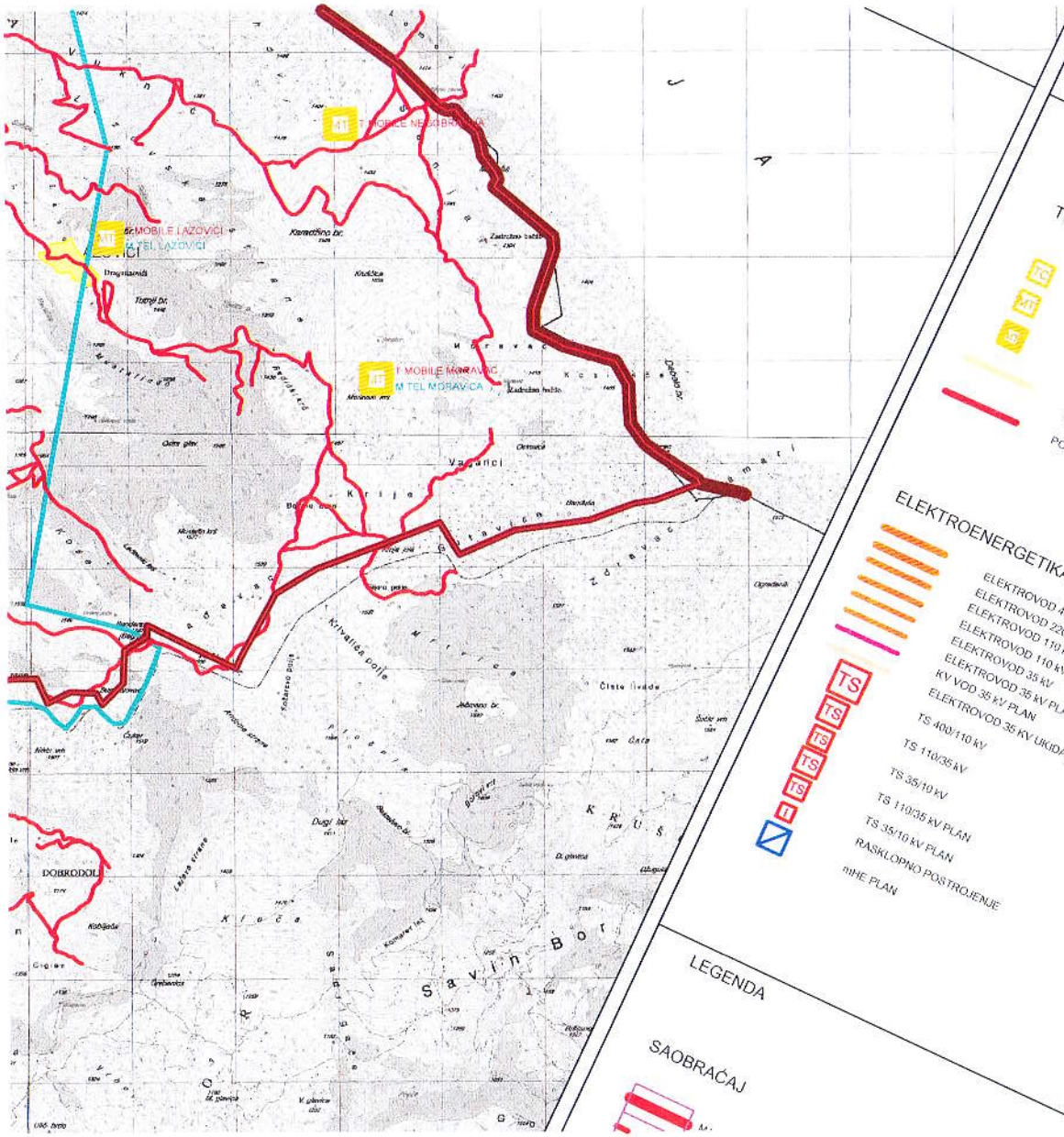

LEGENDA

TELEKOMUNIKACIJE

TC ELEKTRONSKI KOMUNIKACIONI ČVOR CT POSTOJEĆI

MT BAZNA STANICA MOBILNE TELEFONIJE POSTOJEĆA

MT BAZNA STANICA MOBILNE TELEFONIJE **PLANIRANA**

TELEKOMUNIKACIONA KANALIZACIJA SA MAGISTRALNIM OPTIČKIM KABLOM **POSTOJEĆA**

POSTOJEĆI OPTIČKI KABAL U VLASNIŠTVU ŽICG

ELEKTROENERGETIKA

ELEKTROVOD 400 kV

ELEKTROVOD 220 kV

ELEKTROVOD 110 kV

ELEKTROVOD 110 kV PLAN

ELEKTROVOD 35 kV

KV VOD 35 kV PLAN

ELEKTROVOD 35 kV PLAN

ELEKTROVOD 35 KV UKIDANJE

TS 400/110 kV

TS 110/35 kV

TS 35/10 kV

TS 110/35 kV PLAN

TS 35/10 kV PLAN

RASKLOPNO POSTROJENJE

HE PLAN

LEGENDA

SAOBRAĆAJ

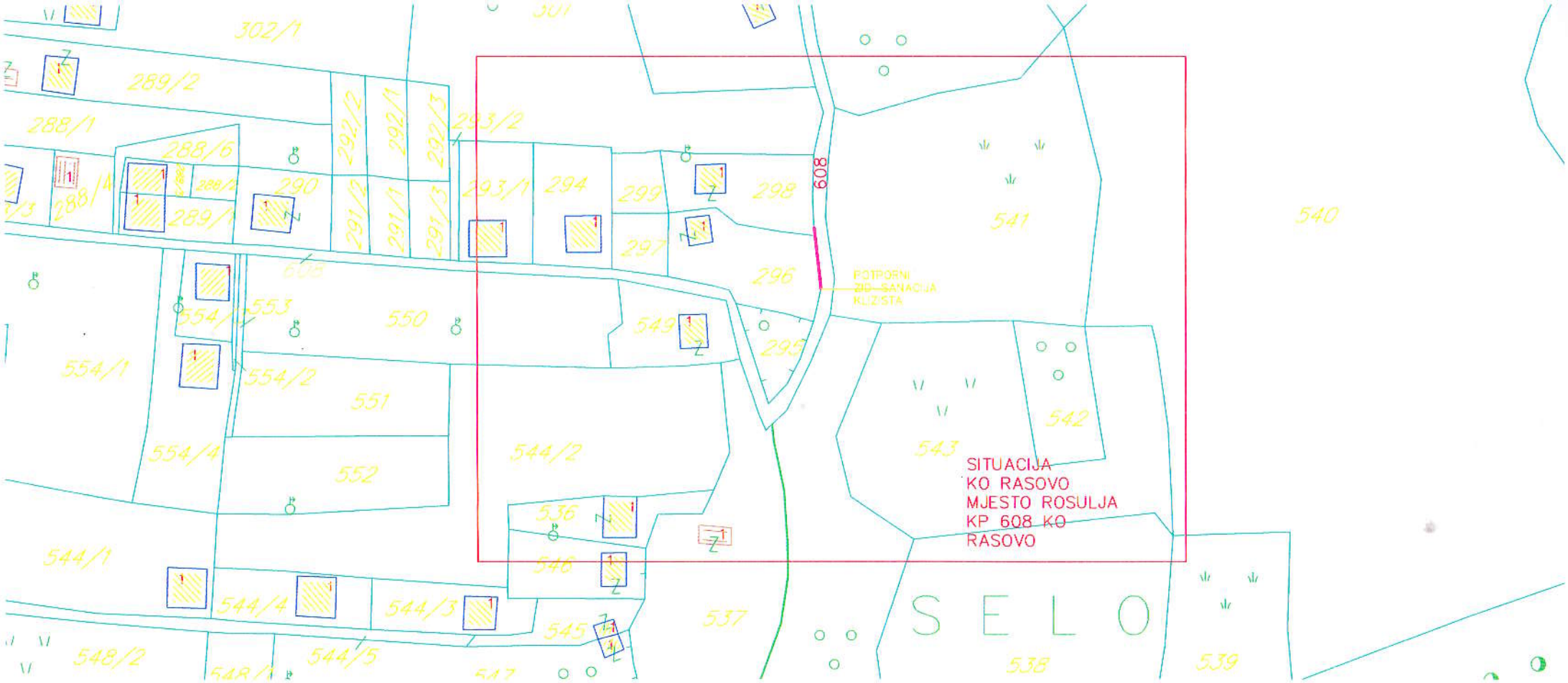
SITUACIJA
KO RASOVO
MJESTO ROSULJA
KP 608 KO
RASOVO
POTPORNI
ZID-SANACIJA
KLIZISTA
608
SELO
302/1
289/2
288/1
288/6
290
292/2
292/1
292/3
293/2
293/1
294
299
298
297
296
295
541
540
542
543
549
550
551
552
553
554/1
554/2
554/3
554/4
544/1
544/2
544/3
544/4
544/5
536
537
538
539
545
546
548/2