URBANISTIČKO - TEHNIČKI USLOVI

1	CRNA GORA OPŠTINA BIJELO POLJE **Broj:032-352-811-06/5-8/4-19** **Bijelo Polje, 17.04.2019.godine**	**OPŠTINA BIJELO POLJE**
2	**Sekretarijat za uređenje prostora Opštine Bijelo Polje**, na osnovu člana 74. Zakona o planiranju prostora i izgradnji objekata (,,Sl. list CG" br. 64/17), Uredbe o povjeravanju dijela poslova Ministarstva održivog razvoja i turizma Podgorica, jedinicama lokalne samouprave ("Sl.list CG", br.87/18), i podnijetog zahtjeva **Hasanagić Šeća iz Poda** kod Bijelog Polja izdaje:	
3	**URBANISTIČKO-TEHNIČKE USLOVE** **za izradu tehničke dokumentacije**	
4	za izgradnju nisko naponskog kablovskog voda za priključenje porodično-stambenog objekta locirane na dijelu urbanističke parcele koju čini katastarska parcela br.719. KO Poda u Podima, u zahvatu Prostornog urbanističkog plana opštine Bijelo Polje ("Sl.list CG-opštinski propisi",br.7/14.)	
5	**PODNOSILAC ZAHTJEVA:**	**Hasanagić Šećo-Poda, Bijelo Polje**
6	**POSTOJEĆE STANJE**	
	Katastarska evidencija U listu nepokretnosti br.14-prepis br.105-956-1569/2019, od 07.03.2019.godine, KO Poda, katastarska parcela br.719, te kopija geodetskog plana izdata 11.03.2019.godine. Postojeće stanje iz planskog dokumenta PUP-a. Na dijelu urbanističke parcele koju čini katastarska parcela br.719. KO Poda, objekat je gabarita P=120,0m2 u osnovi, spratnosti prizemlje, sprat i potkrovlje(Pr+1+Pk), po odobrenju–građevinskoj dozvoli izdatoj od strane ovog organa UP.br.06/6-109/1, od 20.12.2011.godine i isti je izveden.	
7	**PLANIRANO STANJE**	
7.1.	**Namjena parcele odnosno lokacije**	

	Urbanistička parcela se nalazi u zoni koja je Prostornim urbanističkim planom opštine Bijelo Polje-zona planiranog građevinskog područja naselja. U okviru ove namjene moguće je organizovati uz stanovanje pojedinačnih objekata, ekonomskih objekata u funkciji poljoprivrede, objekata za skladištenje i preradu poljoprivrede, pomoćnih objekata koji su u funkciji poljoprivrede i sl.
7.2.	**Pravila parcelacije**
	Shodno članu 237 Zakona o planiranju prostora i izgradnji objekata ("Sl.list CG",br.64/17), do donošenja plana generalne regulacije Crne Gore može se graditi na dijelu urbanističke parcele, ako nedostajući dio urbanističke parcele ne utiče na funkcionalnost i pristup objektu i uz uslov da se indeks zauzetosti i izgrađenosti utvrđeni za urbanističku parcelu umanje za nedostajući dio urbanističke parcele. Površina ukupne urbanističke parcele koju čini katastarska parcela 719, iznosi P= 4.096,0 m2.
7.3.	**Građevinska i regulaciona linija, odnos prema susjednim parcelama**
	Građevinska linija kao i regulaciona ostaju nepromijenjene obzirom da se radi o postojećem izgrađenom objektu a trasa ide postojećim armirano-betonskim stubovima koji se od najbližeg stuba objekat priključuje podzemno.
8	**PREPORUKE ZA SMANJENJE UTICAJA I ZAŠTITU OD ZEMLJOTRESA, KAO I DRUGE USLOVE ZA ZAŠTITU OD ELEMENTARNIH NEPOGODA I TEHNIČKO-TEHNOLOŠKIH I DRUGIH NESREĆA**
	Uslovi i mjere za zaštitu od zemljotresa: Proračune raditi na VII (sedmi) stepen seizmičkog inteziteta po MCS skali. Objekat mora biti izgrađen prema važećim propisima za građenje u seizmičkim područjima. Mjere zaštite od seizmičkih razaranja obuhvataju sve preporuke za planiranje i projektovanje koje su iznesene u planu, a odnose se na planiranje i funkcionalni zoning, planiranje i pojektovanje infrastrukturnih sistema, lociranje i fundiranje, tj izgradnju objekata. Ove mjere su u skladu sa rezultatima i preporukama "Elaborata o seizmološkim podlogama i seizmičkoj mikroreonizaciji područja Crne Gore". Pored toga, na predmetnom području obavezno je sprovođenje inženjersko-geoloških, seizmičkih i geofizičkih ispitivanja terena na kome će se graditi novi objekti. **Zaštita od požara:** Tehničkom dokumentacijom predvidjeti mjere zaštite od požara shodno propisima za ovu vrstu objekata. U cilju zaštite od elementarnih nepogoda postupiti u skladu sa Zakonom o zaštiti i spašavanju ("Sl.list CG2, br.13/07 i 05/08) i Pravilnikom o mjerama zaštite od elementarnih nepogoda (" Sl.list CG ", br.8/93). **Mjere zaštite na radu**: Projektant koji izrađuje projektnu dokumentaciju dužan je da shodno čl.9 Zakona o zaštiti i zdravlju na radu ("Sl.list CG",br.34/14) pri izradi tehničke dokumentacije ugradi

	propisane mjere zaštite na radu u skladu sa tehnološkim projektnim zadatkom. Investitor je dužan da od ovlašćene organizacije - privrednog društva za poslove zaštite na radu pribavi reviziju da je tehnička dokumentacija urađena u skladu sa propisima zaštite na radu, tehničkim propisima i standardima. Pri izgradnji objekta poslodavac koji izvodi radove dužan je izradi Elaborat o uređenju gradilišta shodno članu 8 Zakona o zaštiti na radu ("Sl.list RCG", br.79/04, "Sl.list CG" br.26710, 73/10, 40/11). **Mjere zaštite od epidemije** Mjere zaštite površinskih i podzemnih zona - izvorišta uklopljene su u mjere zaštite propisane PP-om, a odnose se na niz mjera zaštite vazduha, vode i zemljišta. Sprovo|enjem ovih mjera smanjiće se i opasnost pojave zaraznih bolesti. **Mjere za obezbjeđenje potreba odbrane** Aspekt obezbjeđenja potreba odbrane i zaštite od ratnih razaranja razmatran je u odnosu na funkcionalno sadržajna rješenja PP-a i u skladu je sa rješenjima istih.
9	**USLOVI I MJERE ZAŠTITE ŽIVOTNE SREDINE**
	Planirane intervencije u zahvatu plana treba da budu bezbjedne sa aspekta zagađenja životne sredine. Poštovati sve propise i parametre date u planu, naročito principe ozelenjavanja prostora. Regulisati otpadne vode na adekvatan način da se eliminiše svako potencijalno zagađenje. Površinske otpadne vode organizovano prikupljati putem atmosferske kanalizacije. Ukupna izgradnja na području plana treba da bude realizovana prema standardima koji obezbjeđuju smanjenje ukupne potrošnje energije i upotrebu obnovljivih izvora energije. Standarde za izgradnju treba temeljiti na Evropskoj direktivi o energetskim svojstvima E 2002/91/EC (16.12.2002.) Za sve objekte koji podležu izradi Elaborata o procjeni uticaja na životnu sredinu neophodno je sprovesti postupak izrade, a prema važećem Zakonu o životnoj sredini, Zakonu o proceni uticaja na životnu sredinu. U konkretnom slučaju nije potrebna procjena uticaja zaštite životne sredine shodno pomenutim propisima, za ovu vrstu djelatnosti.
10	**USLOVI ZA PEJZAŽNO OBLIKOVANJE**
	Zelenilo uraditi gdje je to god moguće. -zastrte površine (staze, stepenice, platoe, terase) popločati autohtonim materijalima, klesanim kamenom, oblucima i u skladu sa fasadom objekta, -u okviru slobodnih površina moguće su pergole ili gazebo. -sačuvati i uklopiti svako zdravo i funkcionalno stablo.
11	**USLOVI I MJERE ZAŠTITE NEPOKRETNIH KULTURNIH DOBARA I NJIHOVE ZAŠTIĆENE OKOLINE**

	/
12	**USLOVI ZA LICA SMANJENE POKRETLJIVOSTI I LICA SA INVALIDITETOM**
	/
13	**USLOVI ZA POSTAVLJANJE I GRADNJU POMOĆNIH OBJEKATA**
	/
14	**USLOVI ZA OBJEKTE KOJI MOGU UTICATI NA BEZBJEDNOST VAZDUŠNOG SAOBRAĆAJA**
	/
15	**USLOVI ZA OBJEKTE KOJI MOGU UTICATI NA PROMJENE U VODNOM REŽIMU**
	/
16	**MOGUĆNOST FAZNOG GRAĐENJA OBJEKTA**
	/
17	**USLOVI ZA PRIKLJUČENJE NA INFRASTRUKTURU**
17.1.	**Uslovi priključenja na elektroenergetsku infrastrukturu**
	Tehnička dokumentacija treba da sadrži razradu priključka objekta na niskonaponsku mrežu koji je neophodno projektovati shodno uslovima datim u Tehničkim preporukama EPCG i to: -Tehnička preporuka za priključenje potrošača na niskonaponsku mrežu TP-2 (dopunjeno izdanje) -Tehnička preporuka – Tipizacija mjernih mjesta -Uputstvo i tehnički uslovi TP-1b-Distributivna transformatorska stanica DTS-EPCG 10/04 kV. Tehnički uslovi priključenja predmetnog objekta na elektroenergetsku mrežu izdati od strane CEDIS-a su sastavni dio ovih uslova.Aktom ovog organa br.032-352-811-06/5-8/3-19, od 18.3.2019.godine, te dopunskim aktom br.032-352-1129-06/5-8/3-19, od 26.03.2019.godine traženi su tehnički uslovi za priključenje na NN. mrežu, ali na iste nije odgovoreno po isteku zakonskog roka. Električne instalacije projektovati i izvesti u skladu sa važećim propisima i standardima.

	Predvidjeti dvotarifno brojilo.
17.2.	**Uslovi priključenja na vodovodnu i kanalizacionu infrastrukturu**
	/
17.3.	**Uslovi priključenja na saobraćajnu infrastrukturu**
	Objekat se priključuje preko postojećeg pristupnog puta.
17.4.	**Ostali infrastrukturni uslovi**
	Mjesto, način i uslovi priključenja objekta na telekomunikacionu infrastrukturnu mrežu: Prilikom izrade tehničke dokumentacije potrebno je poštovati sledeće preporuke: -Zakon o elektronskim komunikacijama ("Sl.list CG", br.40/13). -Pravilnik oširini zaštitnih zona i vrsti radio koridora u kojima nije dopušteno planiranje i gradnja drugih objekata ("Sl.list CG", br.33/14). -Pravilnik o tehničkim i drugim uslovima za priključenje, izgradnju i korišćenje elektronske komunikacione mreže, elektronske komunikacione infrastrukture i povezivanje opreme i objekata ("Sl.list CG", br.41/15). -Pravilnik o uslovima za planiranje, izgradnju, održavanje i korišćenje pojedinih vrsta elektronskih komunikacionih mreža, elektronske komunikacione infrastrukture i povezane opreme ("Sl.list CG", br.59/15). -Pravilnik o zajedničkom korišćenju elektronske komunikacione infrastrukture i povezane opreme ("Sl.list CG", br.52/14). **Uslovi za kablovske distributivne sisteme RTV programa:** Priključak objekata na KDS izvesti podzemnim optičkim ili koaksialnim kablom ostavljenog kroz odgovarajuću PVC cijev do unutrašnjeg priključka (KDS distributivni orman ili direktan priključak za objekat ako je stranka zainteresovana).
18	**POTREBA IZRADE GEODETSKIH, GEOLOŠKIH (GEOTEHNIČKIH, INŽENJERSKO-GEOLOŠKIH, HIDROGEOLOŠKIH, GEOMEHANIČKIH I SEIZMIČKIH) PODLOGA, KAO I VRŠENJA GEOTEHNIČKIH ISTRAŽNIH RADOVA I DRUGIH ISPITIVANJA**
	Potrebe za geološkim, hidrološkim, geodetskim ispitivanjima: Svi objekti moraju biti izgrađeni prema važećim propisima i u skladu sa geomehaničkim ispitivanjima u zoni građenja. Meteorološki podaci: Područje opštine Bijelo Polje ima umereno kontinentalnu klimu u prostornom dolinskom dijelu. Dolinski dio karakteriše umereno topla i vlažna klima sa toplim ljetima. Srednja godišnja temperatura iznosi 9,4 C. Najtopliji mjesec je jul sa srednjom temperaturom 19,1 C, a najhladniji mjesec je januar sa temperaturom -0,9 C. Srednja godišnja

	vrednost insolacije je 1.635,3 časova, srednji mjesečni maksimum je u julu mjesecu i iznosi 228,4 časova, a minimum je u decembru sa 39 časova. Veći dio područja odlikuje se modifikovanim fluviometrijskim režimom padavina, pri čemu se maksimalne količine izlučuju u kasnoj jeseni i u prvom dijlu zime (oktobar-januar), a minimalne tokom ljeta (jun-avgust). Za područje opštine Bijelo Polje, obimnije snežne padavine karakteristične su od sredine novembra, a najintenzivnije su u razdoblju decembar-mart. Snežni pokrivač traje oko 5 meseci. Srednja godišnja suma padavina je 920mm. Srednja mjesečna suma padavina najveća je u novembru i iznosi 112,8mm, a najmanja u avgustu 55,1mm. Na osnovu podataka mjernih stanica može se konstatovati da se relativna vlažnost vazduha u Bijelom Polju nalazi u granicama umjerene povišenosti. Relativna vlažnost vazduha je veća zimi nego ljeti. Na planinama ljeti raste sa visinom. Srednja godišnja vrijednost vlažnosti je 77,3%, maksimum je u decembru 84,1%, dok je minimum u julu 72,6%. U Bijelom Polju su izrazitije zastupljeni vjetrovi iz jugozapadnog, jugoistočnog i sjeveroistočnog pravca jer se tim pravcima pruža dolina Lima i njene pritoke s jedne i bjelopoljska kotlina sa druge strane. U vrijeme duvanja zapadnih i sjeverozapadnih vjetrova ima dosta padavina, a za vrijeme juga temperature vazduha rastu.
19	**POTREBA IZRADE URBANISTIČKOG PROJEKTA**
	/
20	**ZA ZGRADE URBANISTIČKO-TEHNIČKI USLOVI SADRŽE I URBANISTIČKE PARAMETRE**

	Oznaka urbanističke parcele	Urbanistička parcela koju čini katastarska parcela br.719. KO Poda
	Površina urbanističke parcele	P= 4.096,0 m2, sa objektom.
	Maksimalni indeks zauzetosti	Veličinu objekta, gabarite uskladiti sa funkcijom objekta, primijenjenom tehnologijom, a sve u skladu sa standardima i normativima za izgradnju ove vrste objekata. Dužina trase definisaće se projektnom dokumentacijom.
	Maksimalni indeks izgrađenosti	/
	Bruto građevinska površina objekta (max BGP)	P=120,0m2.
	Maksimalna spratnost objekta	P+1+Pk.
	Maksimalna visinska kote objekta	Zavisno od konfiguracije terena. Rov za iskop podzemnog NN. kabla nesmije biti na dubini manjoj od 0,8m.

	Parametri za parkiranje odnosno garažiranje vozila	/
	Smjernice za oblikovanje i materijalizaciju, posebno u odnosu na ambijentalna svojstva područja	Izgradnju komunalnog objekta projektovati u duhu i skladu sa postojećim objektima i u skladu sa ambijentom, kao i u skladu sa tehničkim propisima, normativima i standardima za projektovanje ove vrste objekata.
	Uslovi za unapređenje energetske efikasnosti	Održivoj potrošnji energije treba dati prioritet racionalnim planiranjem potrošnje, te implementacijom mjera energetske efikasnosti u sve segmente energetskog sistema. Održiva gradnja je svakako jedan od značajnijih segmenata održivog razvoja koji uključuje: -Upotrebu građevinskih materijala koji nisu štetni po životnu sredinu -Energetsku efikasnost zgrada -Upravljanje otpadom nastalim prilikom izgradnje ili rušenja objekata U cilju energetske i ekološki održive izgradnje objekata treba težiti : -Smanjenju gubitaka toplote iz objekta poboljšanjem toplotne zaštite spoljnih elemenata i povoljnim odnosom osnove i volumena zgrade. -Povećanju energetske efikasnosti termoenergetskih sistema. U cilju racionalnog korišćenja energije treba iskoristiti sve mogućnosti smanjenja korišćenja energije u objektima. -Pri proračunu koeficijenta prolaza toplote objekata uzeti vrednosti za 20-25% niže od maksimalnih dozvoljenih vrijednosti za ovu klimatsku zonu.
21	**DOSTAVLJENO:** - Podnosiocu zahtjeva - Min.održivog razvoja i turizma Pg.	

	- U spise predmeta	
22	**OBRAĐIVAČ URBANISTIČKO TEHNIČKIH USLOVA:**	**Feriz Bahović**
23	**OVLAŠĆENO SLUŽBENO LICE:**	**Aleksandra Bošković**
24	**M.P.**	**potpis ovlašćenog službenog lica**
25	**PRILOZI**	
	- Grafički prilozi iz planskog dokumenta - Tehnički uslovi u skladu sa posebnim propisom - List nepokretnosti i kopija katastarskog plana	

28000000021

105-956-1569/2019

PODRUČNA JEDINICA
BIJELO POLJE

Broj: 105-956-1569/2019
Datum: 07.03.2019
KO: PODA

Na osnovu člana 173 Zakona o državnom premjeru i katastru nepokretnosti ("Sl. list RCG" br. 29/07, "Sl. list CG" br. 73/10, 032/11, 040/11, 043/15, 037/17 i 17/18), postupajući po zahtjevuOPŠTINE B. POLJE BR.032-352-811-06/5-8/1-19, , izdaje se

LIST NEPOKRETNOSTI 14 - IZVOD

Podaci o parcelama

Broj Podbroj	Broj zgrade	Plan Skica	Datum upisa	Potes ili ulica i kućni broj	Način korišćenja Osnov sticanja	Bon. klasa	Površina m2	Prihod
719		4 15	12/02/1999	RAČINO POLJE	Njiva 3. klase VIŠE OSNOVA		4096	40.96
							4096	40.96

Podaci o vlasniku ili nosiocu

Matični broj - ID broj	Naziv nosioca prava - adresa i mjesto	Osnov prava	Obim prava
1802935285030	HASANAGIĆ FATIMA (UD.MUNIRA) SRDJEVAC Srdjevac	Susvojina	2/6
1511969280017	HASANAGIĆ MUNIR ŠEĆO SRDJEVAC BB Poda	Susvojina	1/6
2509968285014	HASANAGIĆ MUNIR ŠEFĆETA SRDJEVAC Srdjevac	Susvojina	1/6
2701979280128	HASANAGIĆ MUNIR DENIS SRDJEVAC BB Poda	Susvojina	1/6
3010971280014	HASANAGIĆ MUNIR RUŽDIJA SRDJEVAC Srdjevac	Susvojina	1/6

Ne postoje tereti i ograničenja.

Taksa je oslobođena na osnovu člana 13 i 14 Zakona o administrativnim taksama ("Sl.list RCG" br. 55/03, 46/04, 81/05 i 02/06, "Sl.list CG" 22/08, 77/08, 03/09, 40/10, 20/11, 26/11, 56/13, 45/14, 53/16 i 37/17). Naplata naknade oslobođena je na osnovu člana 174 Zakona o državnom premjeru i katastru nepokretnosti ("Sl. list RCG" br. 29/07, "Sl. list CG" br. 73/10, 032/11, 040/11, 043/15, 037/17 i 17/18).

UPRAVA ZA NEKRETNINE CRNA GORA

Načelnik:

Kurćehajić Haris, dipl pravnik

2124707

CRNA GORA
UPRAVA ZA NEKRETNINE
PODRUČNA JEDINICA: BIJELO POLJE
Broj: 959-105-36/19
Datum: 11.03.2019

Katastarska opština: PODA
Broj lista nepokretnosti:
Broj plana: 4
Parcela: 719

SKICA PARCELA

Razmjera 1: 2500



Obradio

Ovjerava
Službeno lice

SIMBOLI :

- AUTOBUSKA STANICA
- ŽELJEZNIČKA STANICA
- ŽELJEZNIČKO STAJALIŠTE
- BENZINSKA STANICA
- PETLJA
- STALNI GRANIČNI PRELAZI
- OSTALI PRELAZI
- PREKOGRANIČNA SARADNJA
- HELIODROM
- PLANIRANO ODLAGALIŠTE OTPADA
- KONCESIONA PODRUČJA
- LEŽIŠTA MINERALNIH SIROVINA (šljunak,pijesak,građevinski kamen,bigar i mineralne vode)
- ŽIČARA
- TS 400/100kV
- TS 110/35kV
- TS 35/10kV
- TS 110/35kV PLAN
- TS 35/10kV PLAN
- Raskloplno postrojenje
- mHE PLAN

PROSTORNO- URBANISTIČKI PLAN OPŠTINE BIJELO POLJE

PLAN

Legenda

- Granica PUP-a
- Opštinska granica
- Državna granica

ODLUKA O DONOŠENJU
PUP-a Bijelo Polje
BR. 02 - 728
od 06.03.2014.godine

PREDSJEDNIK SKUPŠTINE
Džemal Ljušković

NARUČILAC	OPŠTINA BIJELO POLJE		
NOSILAC IZRADE	MONTENEGROPROJEKT	PLANET CLUSTER	
PRILOG	NAMJENA POVRŠINA		
RUKOVODILAC TIMA	mr Jadranka Popović ,dipl.ing.arh.urb. Antonio Jansana Vega, arhitekta		
ODGOVORNI PLANER	Svetlana Ojdanić,dipl.prost.planer		
datum:mart 2014.god.		R 1:25000	list br. 3

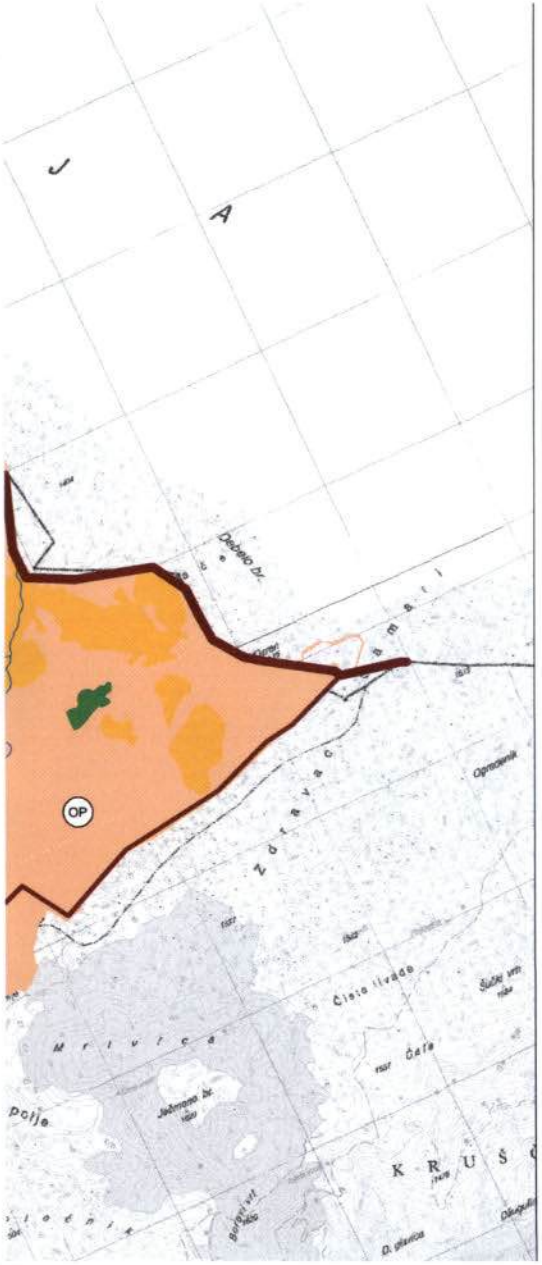

LEGENDA :

Saobraćaj

- MAGISTRALNA SAOBRAĆAJNICA
- LOKALNI PUT
- ZAŠTITNI POJASEVI OBILAZNOG PUTA M-21 - - - 60m; - - - 25m;
- ŽELJEZNIČKA PRUGA BEOGRAD-BAR sa infrastrukturnim i pružnim pojasom
- IDEJNO REŠENJE TRASE PRUGE PLJEVLJA-BIJELO POLJE VAR1.7(L=56.42KM)
- IDEJNO REŠENJE TRASE PRUGE BIJELO POLJE-BERANE-PEĆ VAR2.2 (L=56,89KM)
- IDEJNO REŠENJE TRASE PRUGE BIJELO POLJE-BERANE-PEĆ VAR2.3(L=55.50LM)
- KORIDOR TRASE PRUGE PLJEVLJA-BIJELO POLJE V1.7 (Š=400,0M)
- KORIDORTRASE PRUGE BIJELO POLJE-BERANE-PEĆ V2.2 i V2.3 (Š=400,0M)
- KORIDOR AUTO PUTA L=2.0KM
- ZONA UTICAJA AUTOPUTA

Telekomunikacije

- TC — Elektronski komunikacioni čvor CT postojeći
- MT — Bazna stanica mobilne telefonije postojeća
- MT — Bazna stanica mobilne telefonije PLANIRANA
- Telekomunikaciona kanalizacija sa magistralnim optičkim kablom postojeća
- Postojeći optički kabal u vlasništvo ŽICG

Elektroenergetika

- Elektrovod 400kV
- Elektrovod 220kV
- Elektrovod 110kV
- Elektrovod 110kV PLAN
- Elektrovod 35kV
- Elektrovod 35kV PLAN
- KV vod 35kV PLAN
- Elektrovod 35kV UKIDANJE

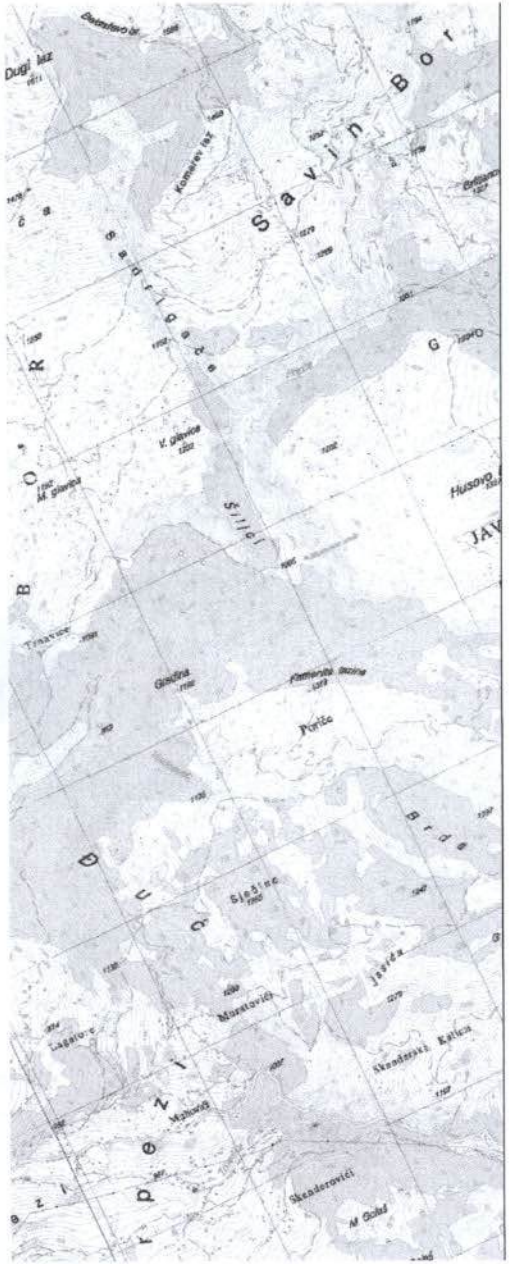

LEGENDA :

- POVRŠINE NASELJA za koje je predviđena generalna urbanistička razrad
- Površine ostalih naselja
- IGZ — Izdvojeno gradjevinsko zemljište
- Poljoprivredne površine
- Šumske površine
- Ostale prirodne površine
- Vodene površine
- Zaštićena područja
- Površine i koridori saobraćajne infrastrukture
- Površine i koridori ostale infrastrukture

MREŽA NASELJA:

- Centar regionalnog značaja
- Opštinski centar
- Lokalni centar
- Sekundarni lokalni centar
- Ostala naselja

DPP — Detaljni prostorni plan auto puta Bar-Boljari (zona uticaja auto puta)

PPPN — Prostorni plan posebne namjene Bjelasica-Komovi

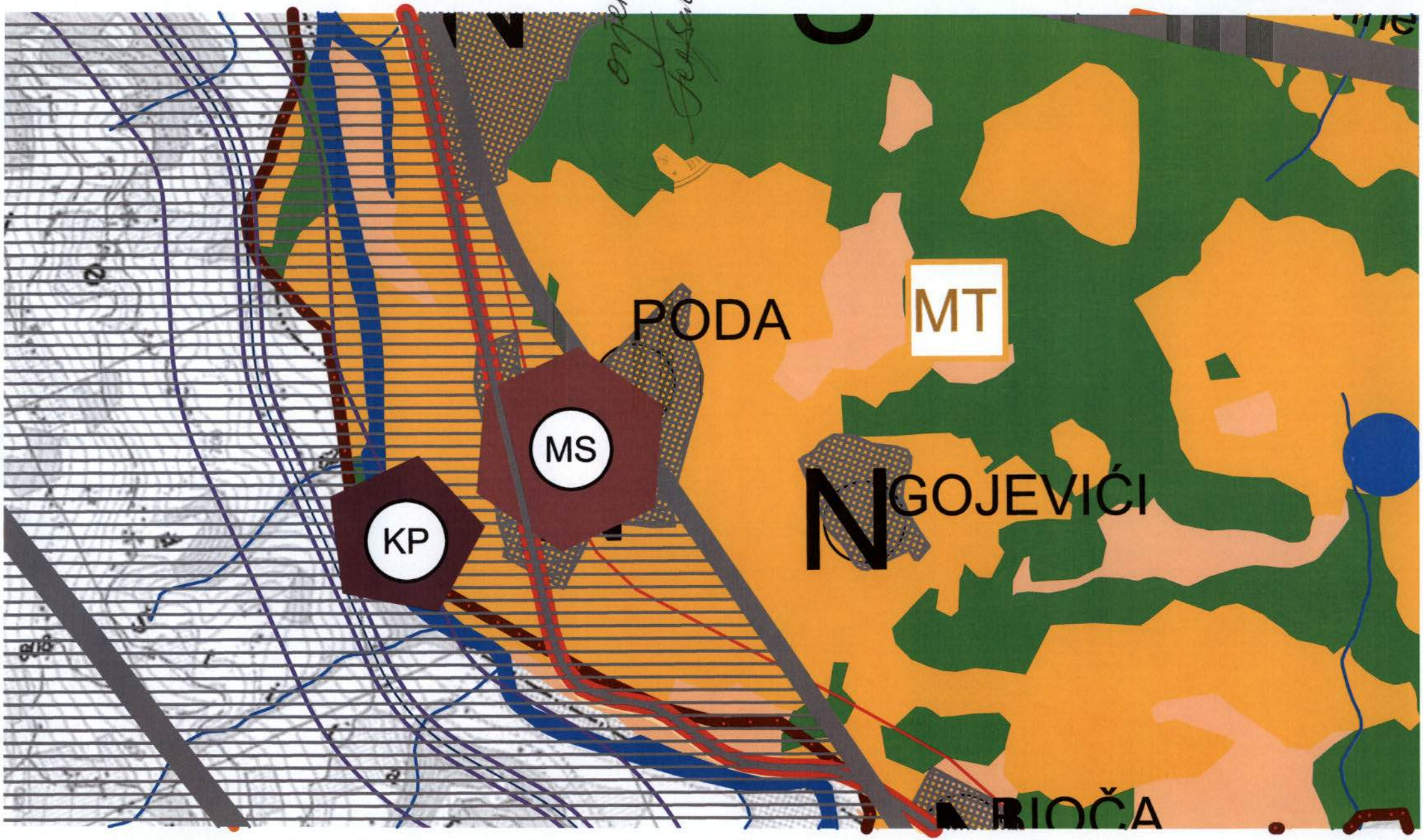
PODA
MT
MS
KP
N
GOJEVIĆI
RIOČA

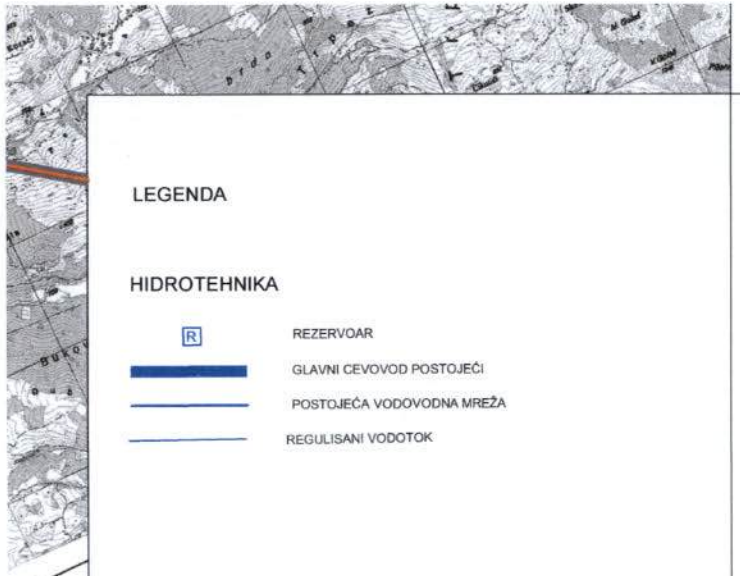

LEGENDA

HIDROTEHNIKA

- REZERVOAR
- GLAVNI CEVOVOD POSTOJEĆI
- POSTOJEĆA VODOVODNA MREŽA
- REGULISANI VODOTOK

- Izvor vode preko 1000 L/s
- Izvor vode od 100-1000 L/s
- Izvor vode od 10-100 L/s
- CS1 GLAVNA CRPNA STANICA ZA OTPADNU VODU
- POSTROJENJE ZA OTPADNE VODE "NEDAKUSI"
- PLANIRANA ODVODNI KANAL ZA ATMOSFERSKE VODE (U SKLOPU OBILAZNE SAOBRAĆAJNICE)
- GLAVNI CEVOVOD PLANIRANI
- PLANIRANA VODOVODNA MREŽA

PROSTORNO URBANISTIČKI PLAN OPŠTINE BIJELO POLJE

PLAN

LEGENDA

- GRANICA ZAHVATA PUP-a
- OPŠTINSKA GRANICA
- DRŽAVNA GRANICA

ODLUKA O DONOŠENJU
PUP-a Bijelo Polje
BR. 02 - 728
od 06.03.2014.godine

PREDSJEDNIK SKUPŠTINE
Dženal Ljalković

NARUČILAC	OPŠTINA BIJELO POLJE	
NOSILAC IZRADE	MONTENEGROPROJEKT PLANET CLUSTER	
PRILOG	TEHNIČKA INFRASTRUKTURA Saobraćaj, Hidrotehnika, Elektronska komunikaciona infrastruktura (Telekomunikacije) i Elektroenergetika	
RUKOVODILAC TIMA	mr Jadranka Popović, dipl.ing.arh.urb. Antonio Jansana Vega, arhitekta	
ODGOVORNI PLANER	Zoran Dašić, dipl.ing.grad. Nataša Novović, dipl.ing.grad. Željko Maraš, dipl.ing.el. Nada Dašić, dipl.ing.el.	
datum: mart 2014.god.	R 1:25000	list br. 9

LOKALNI PUT

VAŽNIJI PUTEVI KOJI NISU JAVNI

ULICE U NASELJIMA

ZAŠTITNI POJASEVI OBILAZNOG PUTA M-21 - - - 60m; - - - 25m;
(član 4 i član 70 Zakon o putevima Sl.list RCG, br. 42/04)

ŽELJEZNIČKA PRUGA BEOGRAD-BAR sa infrastrukturnim i pružnim pojasom
(Zakon o željeznici Sl.list RCG, br. 27/2013)

IDEJNO REŠENJE TRASE PRUGE PLJEVLJA-BIJELO POLJE VAR1.7(L=56.42KM)

IDEJNO REŠENJE TRASE PRUGE BIJELO POLJE-BERANE-PEĆ VAR2.2 (L=56,89KM)

IDEJNO REŠENJE TRASE PRUGE BIJELO POLJE-BERANE-PEĆ VAR2.3(L=55.50LM)

KORIDOR TRASE PRUGE PLJEVLJA-BIJELO POLJE V1.7 (Š=400,0M)

KORIDORTRASE PRUGE BIJELO POLJE-BERANE-PEĆ V2.2 i V2.3 (Š=400,0M)

KORIDOR AUTO PUTA L=2.0KM

ZONA UTICAJA AUTOPUTA

ŽIČARA

AUTOBUSKA STANICA

ŽELJEZNIČKA STANICA

ŽELJEZNIČKO STAJALIŠTE

BENZINSKA STANICA

PETLJA

STALNI GRANIČNI PRELAZI

OSTALI PRELAZI

PROSTORNO URBANISTIČKI PLAN OPŠTINE BIJELO POLJE

PLAN

LEGENDA

OJEĆI

A MREŽA

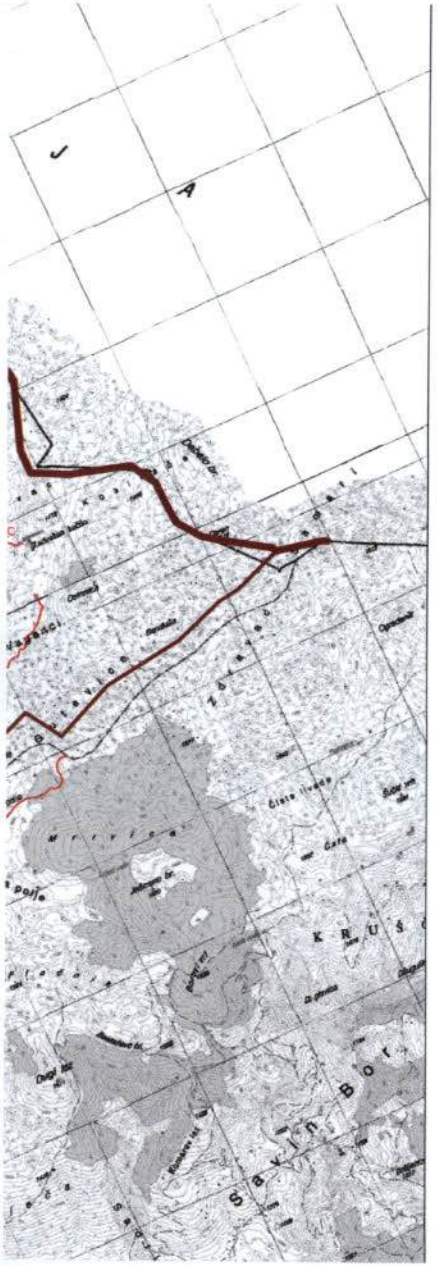

LEGENDA

TELEKOMUNIKACIJE

- TC — ELEKTRONSKI KOMUNIKACIONI ČVOR CT POSTOJEĆI
- MT — BAZNA STANICA MOBILNE TELEFONIJE POSTOJEĆA
- MT — BAZNA STANICA MOBILNE TELEFONIJE **PLANIRANA**
- TELEKOMUNIKACIONA KANALIZACIJA SA MAGISTRALNIM OPTIČKIM KABLOM **POSTOJEĆA**
- POSTOJEĆI OPTIČKI KABAL U VLASNIŠTVU ŽICG

ELEKTROENERGETIKA

- ELEKTROVOD 400 kV
- ELEKTROVOD 220 kV
- ELEKTROVOD 110 kV
- ELEKTROVOD 110 kV PLAN
- ELEKTROVOD 35 kV
- ELEKTROVOD 35 kV PLAN
- KV VOD 35 kV PLAN
- ELEKTROVOD 35 KV UKIDANJE
- TS — TS 400/110 kV
- TS — TS 110/35 kV
- TS — TS 35/10 kV
- TS — TS 110/35 kV PLAN
- TS — TS 35/10 kV PLAN
- I — RASKLOPNO POSTROJENJE
- mHE PLAN

LEGENDA

SAOBRAĆAJ

- MAGISTRALNA SAOBRAĆAJNICA
- LOKALNI PUT

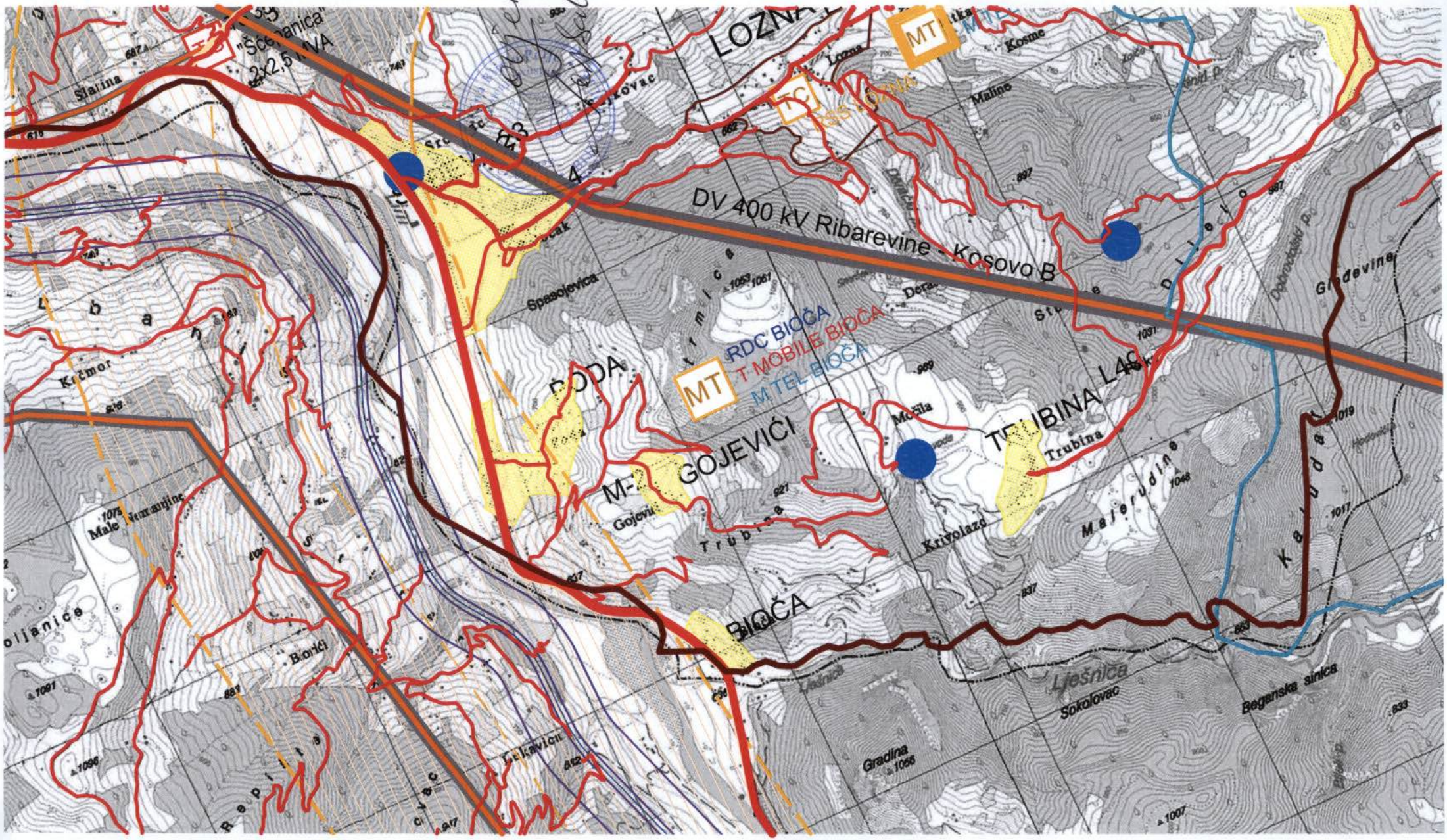
DV 400 kV Ribarevine - Kosovo B
LOZNA
MT
TC
RDC BIOČA
T MOBILE BIOČA
M TEL BIOČA
GOJEVIĆI
BIOČA
TRUBINA
Slatina
Kosme
Maline
Spasojevića
Gojevići
Trubina
Krivolazd
Majerudine
Glodevine
Krčmor
Male Nemanjine
Bionići
Lješnica
Sokolovac
Begarska sinica
Gradina
Delkovići