URBANISTIČKO - TEHNIČKI USLOVI

1	**CRNA GORA** **OPŠTINA BIJELO POLJE** **Broj:032-352-3783-06/4-73/5** **Bijelo Polje, 16.10.2019.godine**	**OPŠTINA BIJELO POLJE**
2	**Sekretarijat za uređenje prostora Opštine Bijelo Polje**, na osnovu člana 74. Zakona o planiranju prostora i izgradnji objekata (,,Sl. list CG" br. 64/17), Uredbe o povjeravanju dijela poslova Ministarstva održivog razvoja i turizma jedinicama lokalne samouprave ("Sl.list CG", br.87/18), i podnijetog zahtjeva **Direkcije za izgradnju i investicije Opštine Bijelo Polje**, izdaje:	
3	**URBANISTIČKO-TEHNIČKE USLOVE** **za izradu tehničke dokumentacije**	
4	za izgradnju javne rasvjete duž dijela javnog puta (katastarska parcela broj 239 KO Ravna Rijeka), potez benzinska pumpa Ribarevine – most na Ljubovići u zahvatu Prostorno urbanističkog plana Opštine Bijelo Polje ("Sl.list CG-opštinski propisi", br. 7/14).	
5	**PODNOSILAC ZAHTJEVA:**	**Direkcija za izgradnju i investicije Opštine Bijelo Polje**
6	**POSTOJEĆE STANJE**	
	Katastarska evidencija U listu nepokretnosti 208 izvod KO Ravna Rijeka katastarska parcela br. 239 površine 3433 m2 evidentirana je kao nekategorisani putevi, vlasništvo Crna Gora, subjekt raspolaganja Opština Bijelo Polje.	
7	**PLANIRANO STANJE**	
7.1.	**Namjena parcele odnosno lokacije**	

	Shodno tekstualnom dijelu Prostorno urbanističkog plana Opštine Bijelo Polje, poglavlje elektroenergetska mreža stoji, da je duž saobraćajnica, prilaza i trotoara, pješačkih komunikacija i parking prostora potrebno izvesti javnu rasvjetu. Svijetleća tijela namijenjena javnoj rasvjeti treba postavljati na stubove namijenjene za javnu rasvjetu ili zajedno sa niskonaponskom mrežom 0,4 kV, gdje to uslovi dozvoljavaju. Javnu rasvjetu treba razvijati sa stubovima i svjetiljkama tako da zadovolje standarde u pogledu osvjetljaja. Cjelokupnu rasvjetu treba izvesti svjetiljkama jedinstvenog i usklađenog tipa koje su mali potrošači el.energije. Posebnu pažnju posvetiti osvjetljenju glavnih i obilaznih saobraćajnica. Pažnju takođe treba posvetiti dekorativnoj rasvjeti (spomenici kulture). Napajanje instalacije javne rasvjete predviđeno je sa NN polja u TS 10/0,4 kV kablovima PP00 3x25 (16) mm2, kao i upravljanje istom sa fotorelejom ili uklopnim satom.
7.2.	**Pravila parcelacije**
	Javnu rasvjetu postavljati duž javnog puta (katastarska parcela 239 KO Ravna Rijeka).
7.3.	**Građevinska i regulaciona linija, odnos prema susjednim parcelama**
	/
8	**PREPORUKE ZA SMANJENJE UTICAJA I ZAŠTITU OD ZEMLJOTRESA, KAO I DRUGE USLOVE ZA ZAŠTITU OD ELEMENTARNIH NEPOGODA I TEHNIČKO-TEHNOLOŠKIH I DRUGIH NESREĆA**
	Uslovi i mjere za zaštitu od zemljotresa: Proračune raditi na VII (sedmi) stepen seizmičkog inteziteta po MCS skali. Objekat mora biti izgrađen prema važećim propisima za građenje u seizmičkim područjima. **Zaštita od požara:** Tehničkom dokumentacijom predvidjeti mjere zaštite od požara shodno propisima za ovu vrstu objekata. U cilju zaštite od elementarnih nepogoda postupiti u skladu sa Zakonom o zaštiti i spašavanju ("Sl.list CG2, br.13/07 i 05/08) i Pravilnikom o mjerama zaštite od elementarnih nepogoda (" Sl.list CG ", br.8/93). **Mjere zaštite na radu:** Projektant koji izrađuje projektnu dokumentaciju dužan je da shodno čl.9 Zakona o zaštiti i zdravlju na radu ("Sl.list CG",br.34/14) pri izradi tehničke dokumentacije ugradi propisane mjere zaštite na radu u skladu sa tehnološkim projektnim zadatkom. Investitor je dužan da od ovlašćene organizacije - privrednog društva za poslove zaštite na radu pribavi reviziju da je tehnička dokumentacija urađena u skladu sa propisima zaštite na radu, tehničkim propisima i standardima. Pri izgradnji objekta poslodavac koji izvodi radove dužan je izradi Elaborat o uređenju gradilišta shodno članu 8 Zakona o zaštiti na radu ("Sl.list RCG", br.79/04, "Sl.list CG" br.26710, 73/10, 40/11).
9	**USLOVI I MJERE ZAŠTITE ŽIVOTNE SREDINE**

	/
10	**USLOVI ZA PEJZAŽNO OBLIKOVANJE**
	/
11	**USLOVI I MJERE ZAŠTITE NEPOKRETNIH KULTURNIH DOBARA I NJIHOVE ZAŠTIĆENE OKOLINE**
	U okviru predmetnog prostora potrebno je poštovati odredbe i metodologiju zaštite spomenika kulture koji su postavljeni u Zakonu o zaštiti kulturnih dobara („Sl.list CG 49/10", posebno članovi 87 i 88). U slučaju pronalaženja nalaza od arheološkog značaja, sve radove treba prekinuti i obavestiti Ministarstvo kulture i Upravu za zaštitu kulturnih dobara, kako bi se preduzele sve potrebne mjere za njihovu zaštitu, shodno zakonu.
12	**USLOVI ZA LICA SMANJENE POKRETLJIVOSTI I LICA SA INVALIDITETOM**
13	**USLOVI ZA POSTAVLJANJE I GRADNJU POMOĆNIH OBJEKATA**
	/
14	**USLOVI ZA OBJEKTE KOJI MOGU UTICATI NA BEZBJEDNOST VAZDUŠNOG SAOBRAĆAJA**
	/
15	**USLOVI ZA OBJEKTE KOJI MOGU UTICATI NA PROMJENE U VODNOM REŽIMU**
	/
16	**MOGUĆNOST FAZNOG GRAĐENJA OBJEKTA**
	/
17	**USLOVI ZA PRIKLJUČENJE NA INFRASTRUKTURU**
17.1.	**Uslovi priključenja na elektroenergetsku infrastrukturu**

	Tehnička dokumentacija treba da sadrži razradu priključka objekta na niskonaponsku mrežu koji je neophodno projektovati shodno uslovima datim u Tehničkim preporukama EPCG i to: -Tehnička preporuka za priključenje potrošača na niskonaponsku mrežu TP-2 (dopunjeno izdanje) -Tehnička preporuka – Tipizacija mjernih mjesta -Uputstvo i tehnički uslovi TP-1b-Distributivna transformatorska stanica DTS-EPCG 10/04 kV. Shodno članu 74 stav 5 Zakona o planiranju prostora i izgradnji objekata (,,Sl. list CG" br. 64/17), Sekretarijat je aktom br.032-352-3783-06/4-73/3 od 30.09.2019.godine od DOO „Crnogorski elektrodistributivni sistem" – Regon 6, zatražio uslove za priključenje. CEDIS je primio zahtjev 01.10.2019.godine i dana 02.10.2019 godine dostavio akt broj 30-20-06-4373. Električne instalacije projektovati i izvesti u skladu sa važećim propisima i standardima.
17.2.	**Uslovi priključenja na vodovodnu i kanalizacionu infrastrukturu**
	Sekretarijat je aktom br.032-352-3783-06/4–73/2 od 30.0.2019.godine od DOO Vodovod „Bistrica" zatražio uslove iz njihove nadležnosti. DOO Vodovod „Bistrica" je primio zahtjev 01.10.2019.godine i pošto u zakonom propisanom roku od 15 dana nisu dostavili traženo, to se shodno članu 74 stav 8 Zakona smatra da su saglasni sa dostavljenim urbanističko – tehničkim uslovima.
17.3.	**Uslovi priključenja na saobraćajnu infrastrukturu**
	/
17.4.	**Ostali infrastrukturni uslovi**
	Mjesto, način i uslovi priključenja objekta na telekomunikacionu infrastrukturnu mrežu: Prilikom izrade tehničke dokumentacije potrebno je poštovati sledeće preporuke: -Zakon o elektronskim komunikacijama ("Sl.list CG", br.40/13). -Pravilnik o širini zaštitnih zona i vrsti radio koridora u kojima nije dopušteno planiranje i gradnja drugih objekata ("Sl.list CG", br.33/14). -Pravilnik o tehničkim i drugim uslovima za priključenje, izgradnju i korišćenje elektronske komunikacione mreže, elektronske komunikacione infrastrukture i povezivanje opreme i objekata ("Sl.list CG", br.41/15). -Pravilnik o uslovima za planiranje, izgradnju, održavanje i korišćenje pojedinih vrsta elektronskih komunikacionih mreža, elektronske komunikacione infrastrukture i povezane opreme ("Sl.list CG", br.59/15). -Pravilnik o zajedničkom korišćenju elektronske komunikacione infrastrukture i povezane opreme ("Sl.list CG", br.52/14).
18	**POTREBA IZRADE GEODETSKIH, GEOLOŠKIH (GEOTEHNIČKIH, INŽENJERSKO-GEOLOŠKIH, HIDROGEOLOŠKIH, GEOMEHANIČKIH I SEIZMIČKIH) PODLOGA, KAO I VRŠENJA GEOTEHNIČKIH ISTRAŽNIH RADOVA I DRUGIH ISPITIVANJA**

	Potrebe za geološkim, hidrološkim, geodetskim ispitivanjima: Svi objekti moraju biti izgrađeni prema važećim propisima i u skladu sa geomehaničkim ispitivanjima u zoni građenja. Meteorološki podaci: Područje opštine Bijelo Polje ima umereno kontinentalnu klimu u prostornom dolinskom dijelu. Dolinski dio karakteriše umereno topla i vlažna klima sa toplim ljetima. Srednja godišnja temperatura iznosi 9,4 C. Najtopliji mjesec je jul sa srednjom temperaturom 19,1 C, a najhladniji mjesec je januar sa temperaturom -0,9 C. Srednja godišnja vrednost insolacije je 1 635,3 časova, srednji mjesečni maksimum je u julu mjesecu i iznosi 228,4 časova, a minimum je u decembru sa 39 časova. Veći dio područja odlikuje se modifikovanim fluviometrijskim režimom padavina, pri čemu se maksimalne količine izlučuju u kasnoj jeseni i u prvom dijlu zime (oktobar-januar), a minimalne tokom ljeta (jun-avgust). Za područje opštine Bijelo Polje, obimnije snežne padavine karakteristične su od sredine novembra, a najintenzivnije su u razdoblju decembar-mart. Snežni pokrivač traje oko 5 meseci. Srednja godišnja suma padavina je 920mm. Srednja mjesečna suma padavina najveća je u novembru i iznosi 112,8mm, a najmanja u avgustu 55,1mm. Na osnovu podataka mjernih stanica može se konstatovati da se relativna vlažnost vazduha u Bijelom Polju nalazi u granicama umjerene povišenosti. Relativna vlažnost vazduha je veća zimi nego ljeti. Na planinama ljeti raste sa visinom. Srednja godišnja vrijednost vlažnosti je 77,3%, maksimum je u decembru 84,1%, dok je minimum u julu 72,6%. U Bijelom Polju su izrazitije zastupljeni vjetrovi iz jugozapadnog, jugoistočnog i sjeveroistočnog pravca jer se tim pravcima pruža dolina Lima i njene pritoke s jedne i bjelopoljska kotlina sa druge strane. U vrijeme duvanja zapadnih i sjeverozapadnih vjetrova ima dosta padavina, a za vrijeme juga temperature vazduha rastu.

19	**POTREBA IZRADE URBANISTIČKOG PROJEKTA**
	/

20	**ZA ZGRADE URBANISTIČKO-TEHNIČKI USLOVI SADRŽE I URBANISTIČKE PARAMETRE**	
	Oznaka urbanističke parcele	/
	Površina urbanističke parcele	/
	Maksimalni indeks zauzetosti	/
	Maksimalni indeks izgrađenosti	/
	Bruto građevinska površina objekata (max BGP)	/
	Maksimalna spratnost objekata	/
	Maksimalna visinska kota objekta	/

	Posebno treba voditi računa o propisanim razmacima i načinu polaganja napojnog kabla u odnosu na druge kablove, vodovodne i kanalizacione cijevi i telekomunikacione kablove. Kablovi se postavljaju u rovu dubine 0,80m. Nakon kompletnog zatrpavanja rova, izvršiti čišćenje gradilišta i postaviti oznake trase kabla. Predmetni objekat projektovati u skladu sa tehničkim propisima, normativima i standardima za projektovanje ove vrste objekata. Materijali koji se ugrađuju moraju biti trajni i kvalitetni.	
	Parametri za parkiranje odnosno garažiranje vozila	/
	Smjernice za oblikovanje i materijalizaciju, posebno u odnosu na ambijentalna svojstva područja	/
	Uslovi za unapređenje energetske efikasnosti	/
21	**DOSTAVLJENO:** - Podnosiocu zahtjeva - U spise predmeta - Arhivi.	
22	**OBRAĐIVAČI URBANISTIČO-TEHNIČKIH USLOVA:**	**Budimka Bošković**
23	**OVLAŠĆENO SLUŽBENO LICE:**	**Aleksandra Bošković**
24	**M.P.**	**potpis ovlašćenog službenog lica**
25	**PRILOZI**	
	- Grafički prilozi iz planskog dokumenta - Tehnički uslovi u skladu sa posebnim propisom - List nepokretnosti	1.Akt broj 30-20-06-4373 od 02.10.2019.godine izdat od strane DOO "Crnogorski elektrodistributivni sistem" - Regiom 6.

Centar regionalnog značaja
Opštinski centar
Lokalni centar
Sekundarni lokalni centar
Ostala naselja
DPP
PPPN
Detaljni prostorni plan auto puta Bar-Boljari (zona uticaja auto puta)
Prostorni plan posebne namjene Bjelasica-Komovi
SIMBOLI:
AUTOBUSKA STANICA
ŽELJEZNIČKA STANICA
ŽELJEZNIČKO STAJALIŠTE
BENZINSKA STANICA
PETLJA
STALNI GRANIČNI PRELAZI
OSTALI PRELAZI
PREKOGRANIČNA SARADNJA
HELIODROM
PLANIRANO ODLAGALIŠTE OTPADA
KONCESIONA PODRUČJA
LEŽIŠTA MINERALNIH SIROVINA
(šljunak,pijesak,građevinski kamen,bigar i mineralne vode)
ŽIČARA
TS 400/100kV
TS 110/35kV
TS 35/10kV
TS 110/35kV PLAN
TS 35/10kV PLAN
Rasklopno postrojenje
mHE PLAN
PROSTORNO- URBANISTIČKI PLAN
OPŠTINE BIJELO POLJE
PLAN
Legenda
Granica PUP-a
Opštinska granica
Državna granica
N
ODLUKA O DONOŠENJU
PUP-a Bijelo Polje
BR. 02 - 728
od 06.03.2014.godine
PREDSJEDNIK SKUPŠTINE
Dževad Ljaljković
NARUČILAC
OPŠTINA BIJELO POLJE
NOSILAC IZRADE
MONTENEGROPROJEKT
PLANET CLUSTER
PRILOG
NAMJENA POVRŠINA
RUKOVODILAC TIMA
mr Jadranka Popović, dipl.ing.arh.urb.
Antonio Jansana Vega, arhitekta
ODGOVORNI PLANER
Svetlana Ojdanić,dipl.prost.planer
datum:mart 2014.god.

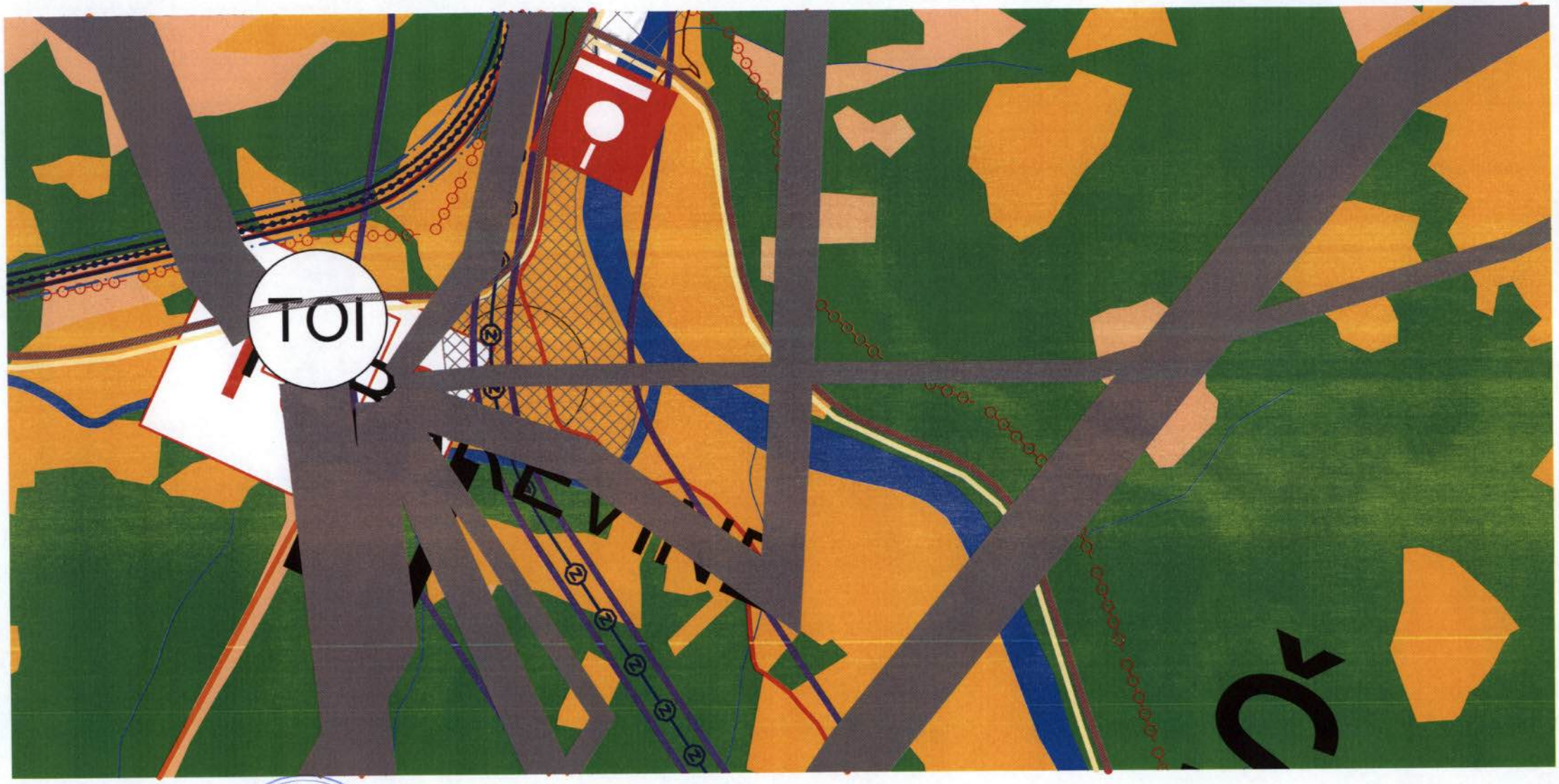

Crna Gora - Opština Bijelo Polje
Sekretarijat za urbanizam i prostorno planiranje
BIJELO POLJE

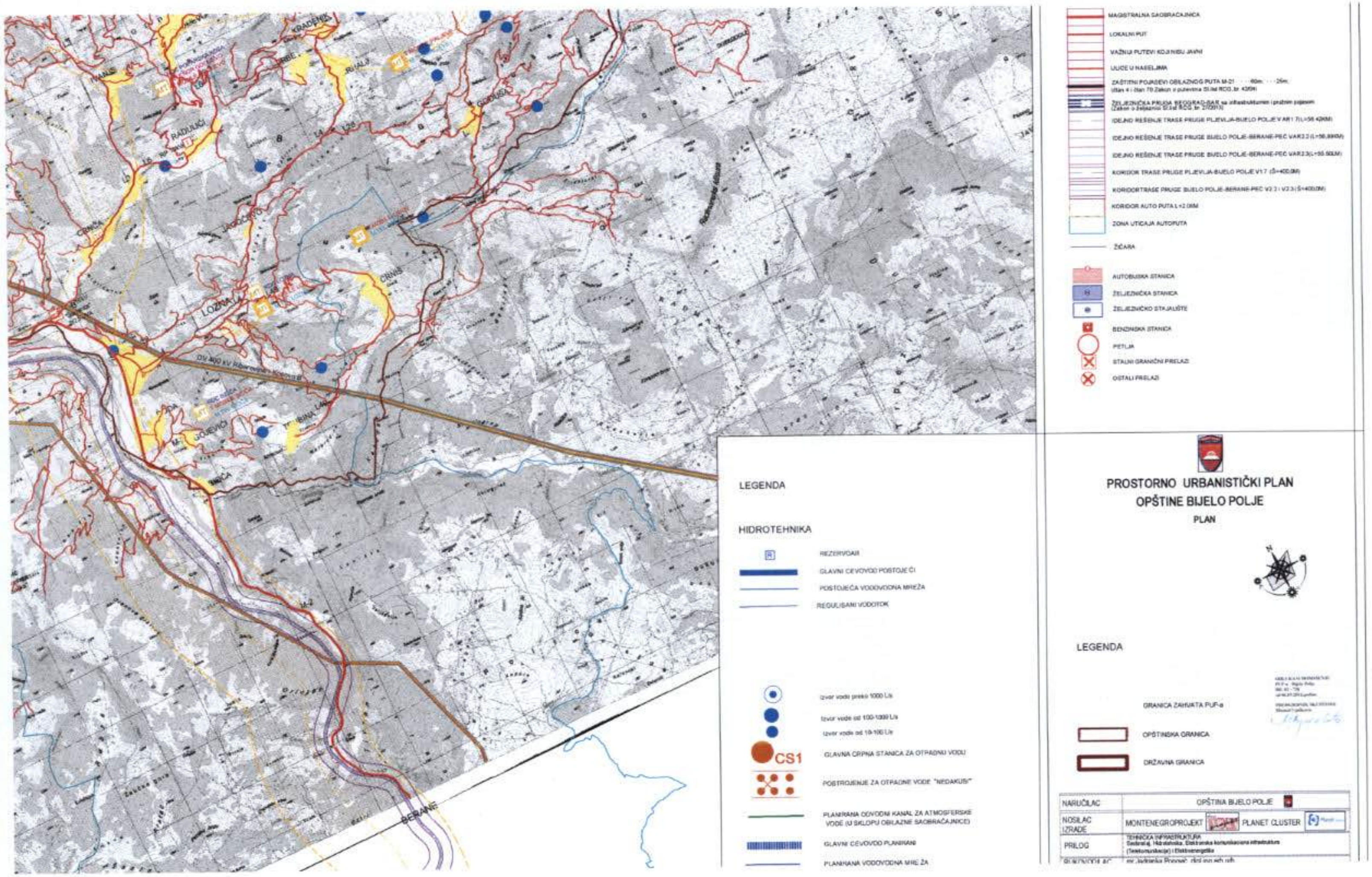

MAGISTRALNA SAOBRAĆAJNICA
LOKALNI PUT
VAŽNIJI PUTEVI KOJI NISU JAVNI
ULICE U NASELJIMA
ZAŠTITNI POJASEVI OBILAZNOG PUTA M-21
ŽELJEZNIČKA PRUGA BEOGRAD-BAR sa infrastrukturom i pružnim pojasom
IDEJNO REŠENJE TRASE PRUGE PLJEVLJA-BIJELO POLJE VAR1.7
IDEJNO REŠENJE TRASE PRUGE BIJELO POLJE-BERANE-PEĆ VAR2.2
IDEJNO REŠENJE TRASE PRUGE BIJELO POLJE-BERANE-PEĆ VAR2.3
KORIDOR TRASE PRUGE PLJEVLJA-BIJELO POLJE V1.7
KORIDOR TRASE PRUGE BIJELO POLJE-BERANE-PEĆ V2.2 i V2.3
KORIDOR AUTO PUTA
ZONA UTICAJA AUTOPUTA
ŽIČARA
AUTOBUSKA STANICA
ŽELJEZNIČKA STANICA
ŽELJEZNIČKO STAJALIŠTE
BENZINSKA STANICA
PETLJA
STALNI GRANIČNI PRELAZI
OSTALI PRELAZI
LEGENDA
HIDROTEHNIKA
REZERVOAR
GLAVNI CEVOVOD POSTOJEĆI
POSTOJEĆA VODOVODNA MREŽA
REGULISANI VODOTOK
Izvor vode preko 1000 L/s
Izvor vode od 100-1000 L/s
Izvor vode od 10-100 L/s
CS1
GLAVNA CRPNA STANICA ZA OTPADNU VODU
POSTROJENJE ZA OTPADNE VODE "NEDAKUSI"
PLANIRANA ODVODNI KANAL ZA ATMOSFERSKE VODE (U SKLOPU OBILAZNE SAOBRAĆAJNICE)
GLAVNI CEVOVOD PLANIRANI
PLANIRANA VODOVODNA MREŽA
PROSTORNO URBANISTIČKI PLAN
OPŠTINE BIJELO POLJE
PLAN
LEGENDA
GRANICA ZAHVATA PUP-a
OPŠTINSKA GRANICA
DRŽAVNA GRANICA
NARUČILAC
OPŠTINA BIJELO POLJE
NOSILAC IZRADE
MONTENEGROPROJEKT
PLANET CLUSTER
PRILOG
TEHNIČKA INFRASTRUKTURA
LOZNA
RADULIĆI
BERANE

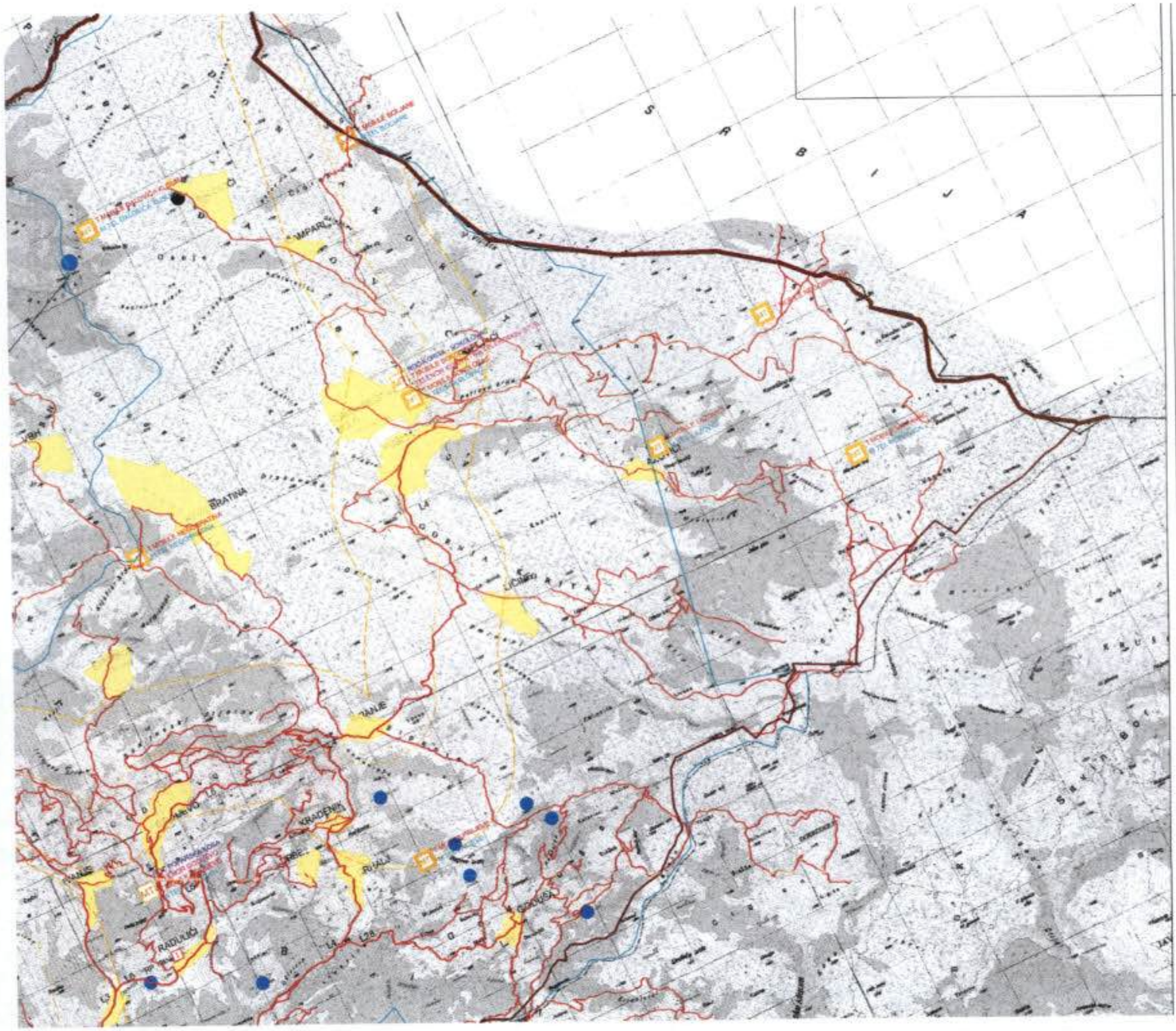

LEGENDA

TELEKOMUNIKACIJE

- ELEKTRONSKI KOMUNIKACIONI ČVOR CT POSTOJEĆI
- BAZNA STANICA MOBILNE TELEFONIJE POSTOJEĆA
- BAZNA STANICA MOBILNE TELEFONIJE **PLANIRANA**
- TELEKOMUNIKACIONA KANALIZACIJA SA MAGISTRALNIM OPTIČKIM KABLOM **POSTOJEĆA**
- POSTOJEĆI OPTIČKI KABAL U VLASNIŠTVU ŽICG

ELEKTROENERGETIKA

- ELEKTROVOD 400 kV
- ELEKTROVOD 220 kV
- ELEKTROVOD 110 kV
- ELEKTROVOD 110 kV PLAN
- ELEKTROVOD 35 kV
- ELEKTROVOD 35 kV PLAN
- KV VOD 35 kV PLAN
- ELEKTROVOD 35 KV UKIDANJE
- TS 400/110 kV
- TS 110/35 kV
- TS 35/10 kV
- TS 110/35 kV PLAN
- TS 35/10 kV PLAN
- RASKLOPNO POSTROJENJE
- mHE PLAN

LEGENDA

SAOBRAĆAJ

- MAGISTRALNA SAOBRAĆAJNICA
- LOKALNI PUT
- VAŽNIJI PUTEVI KOJI NISU JAVNI
- ULICE U NASELJIMA
- ZAŠTITNI POJASEVI OBILAZNOG PUTA M-21 ---- 60m ---- 25m (član 4 i član 70 Zakon o putevima Sl.list RCG, br. 42/04)
- ŽELJEZNIČKA PRUGA BEOGRAD-BAR sa infrastrukturnim i pružnim pojasom (Zakon o željeznici Sl.list RCG, br. 27/2013)
- IDEJNO REŠENJE TRASE PRUGE PLJEVLJA-BIJELO POLJE VAR1.7(L=56.42KM)
- IDEJNO REŠENJE TRASE PRUGE BIJELO POLJE-BERANE-PEĆ VAR2.2(L=56.89KM)
- IDEJNO REŠENJE TRASE PRUGE BIJELO POLJE-BERANE-PEĆ VAR2.3(L=56.50KM)
- KORIDOR TRASE PRUGE PLJEVLJA-BIJELO POLJE V1.7 (Š=400.0M)
- KORIDORTRASE PRUGE BIJELO POLJE-BERANE-PEĆ V2.2 i V2.3(Š=400.0M)

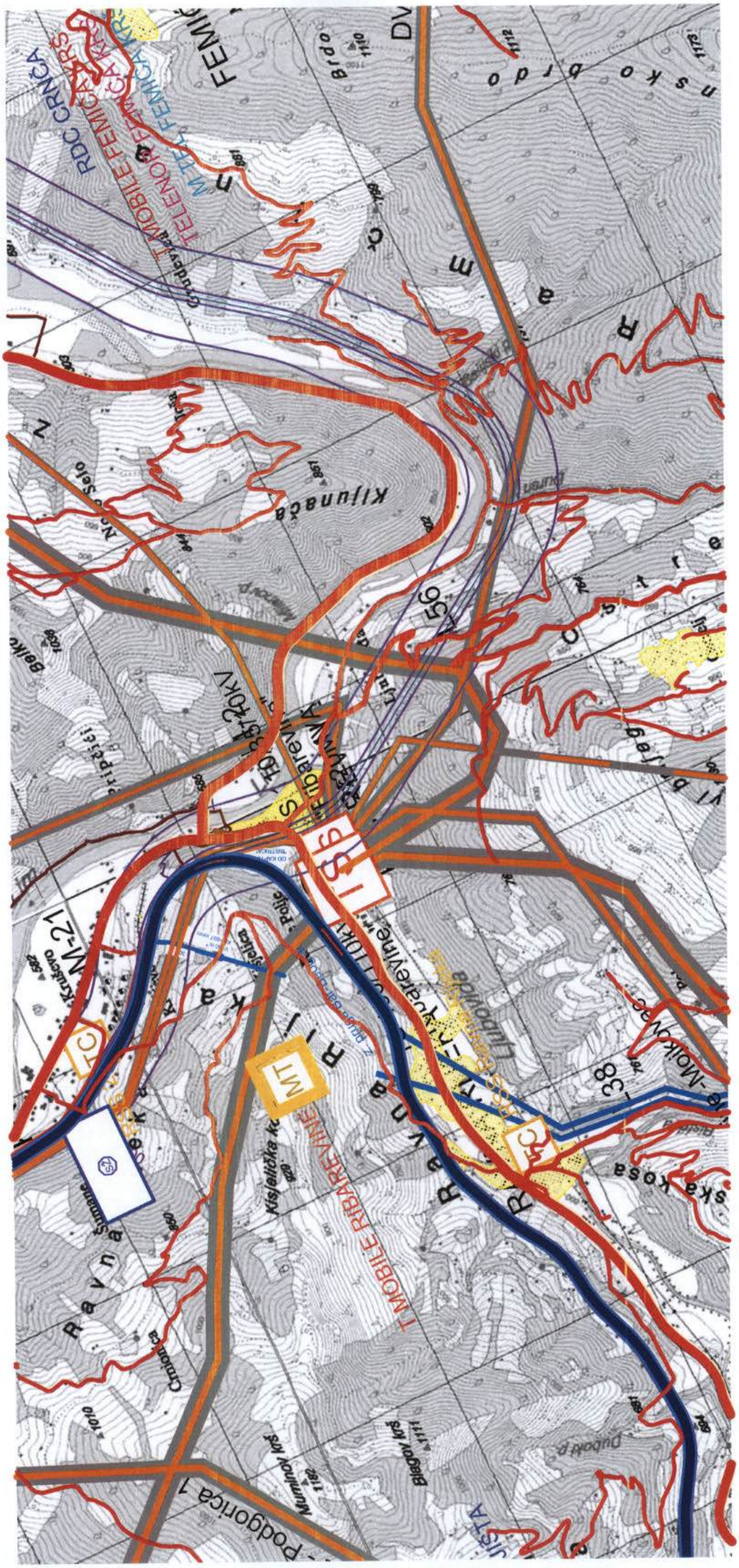

Crna Gora-Opština Bijelo Polje
Sekretarijat za uređenje prostora
BIJELO POLJE

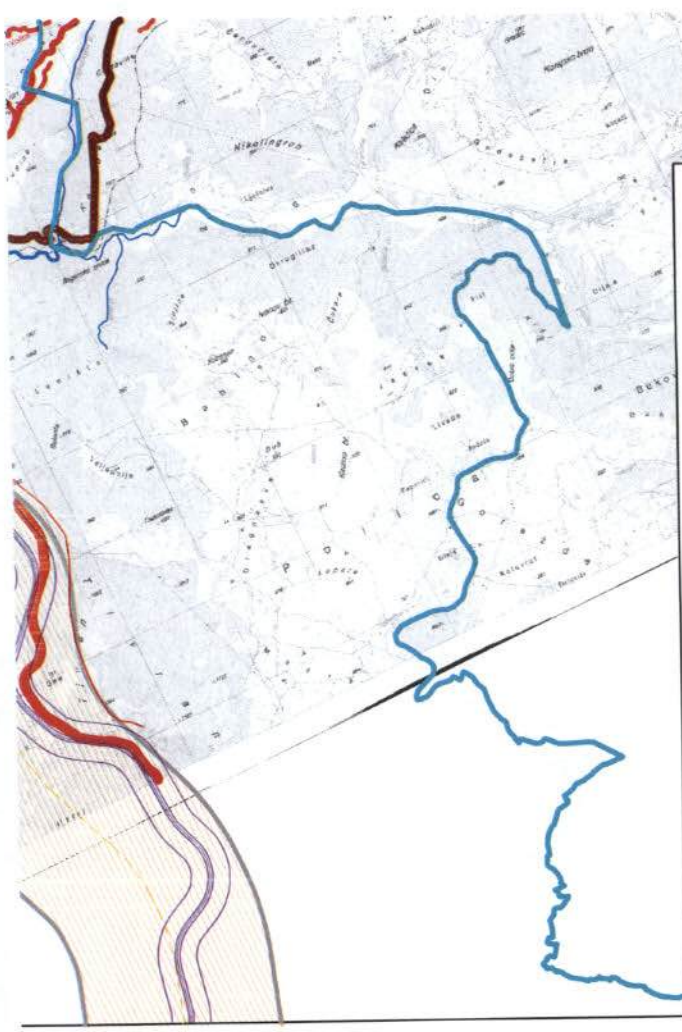

SIMBOLI:

- AUTOBUSKA STANICA
- ŽELJEZNIČKA STANICA
- ŽELJEZNIČKO STAJALIŠTE
- BENZINSKA STANICA
- PETLJA
- STALNI GRANIČNI PRELAZI
- OSTALI PRELAZI
- PREKOGRANIČNA SARADNJA
- PLANINSKI VRHOVI
- PEĆINE
- SAKRALNA ARHITEKTURA
- INŽINJERSKA ARHITEKTURA
- PLANIRANO ODLAGALIŠTE OTPADA
- KONCESIONA PODRUČJA
- HELIODROM

Prediog lokacija za regionalnu deponiju čvrstog otpada, deponiju građevinskog otpada i otpada životinjskog porijekla

1. Planirana deponija "Čelinska kosa " KO Majstorovina
2. Lokacija na kat.par.252/1 KO Majstorovina
3. Postojeće odlagalište Kumanica - kat.par.1 KO Dobrakovo
4. Lokacija na kat.parc.534 KO Zaton
5. Lokacija Ramčina dio kat.parc.1728 KO Fernića Kriš
6. Lokacija "Goja" dio kat.parc.2/2 KO Metanjac -deponija za građevinski otpad

10 Azil za pse

GRANICA STALNOG REZERVATA DIVLJAČI

REZERVAT DIVLJAČI

ORIJENTACIONA GRANICA KONKURSA

PROSTORNO URBANISTIČKI PLAN OPŠTINE BIJELO POLJE

PLAN

LEGENDA

MREŽA NASELJA:

- CENTAR REGIONALNOG ZNAČAJA
- OPŠTINSKI CENTAR
- LOKALNI CENTAR
- SEKUNDARNI LOKALNI CENTAR
- OSTALA NASELJA
- IZDVOJENO GRADJEVINSKO ZEMLJIŠTE
- GRANICA PUP-A
- OPŠTINSKA GRANICA
- DRŽAVNA GRANICA

NARUČILAC	OPŠTINA BIJELO POLJE		
NOSILAC IZRADE	MONTENEGROPROJEKT PLANET CLUSTER		
PRILOG	REŽIM UREDJENJA		
RUKOVODILAC TIMA	mr Jadranka Popović ,dipl.ing.arh.urb. Antonio Jansana Vega, arhitekta		
ODGOVORNI PLANER	Ojdanić Svetlana,dipl.prost.planer		
datum:mart 2014.god.		R 1:25000	list br.4

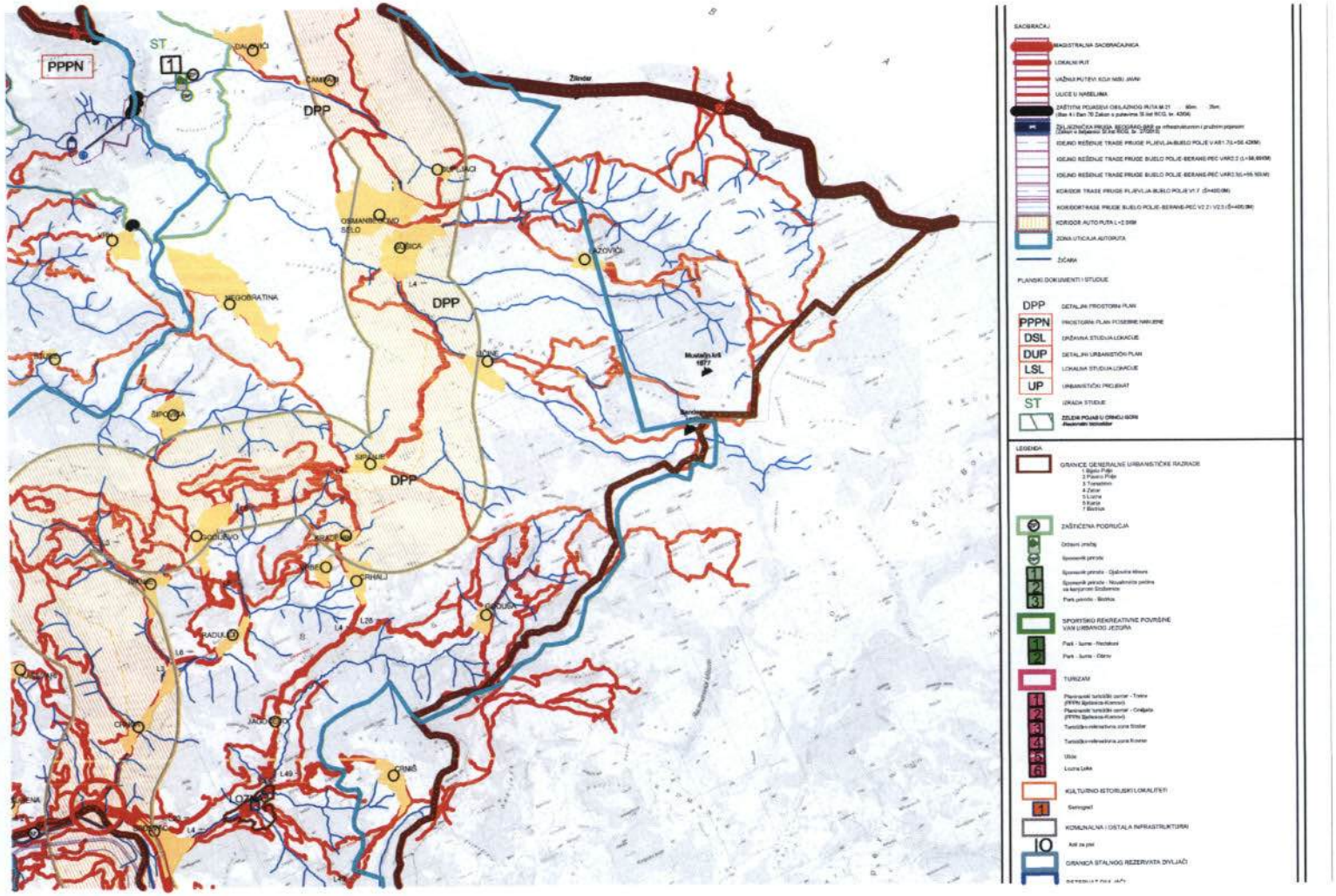

Crna Gora • Sekretarijat za prostor • Bijelo Polje

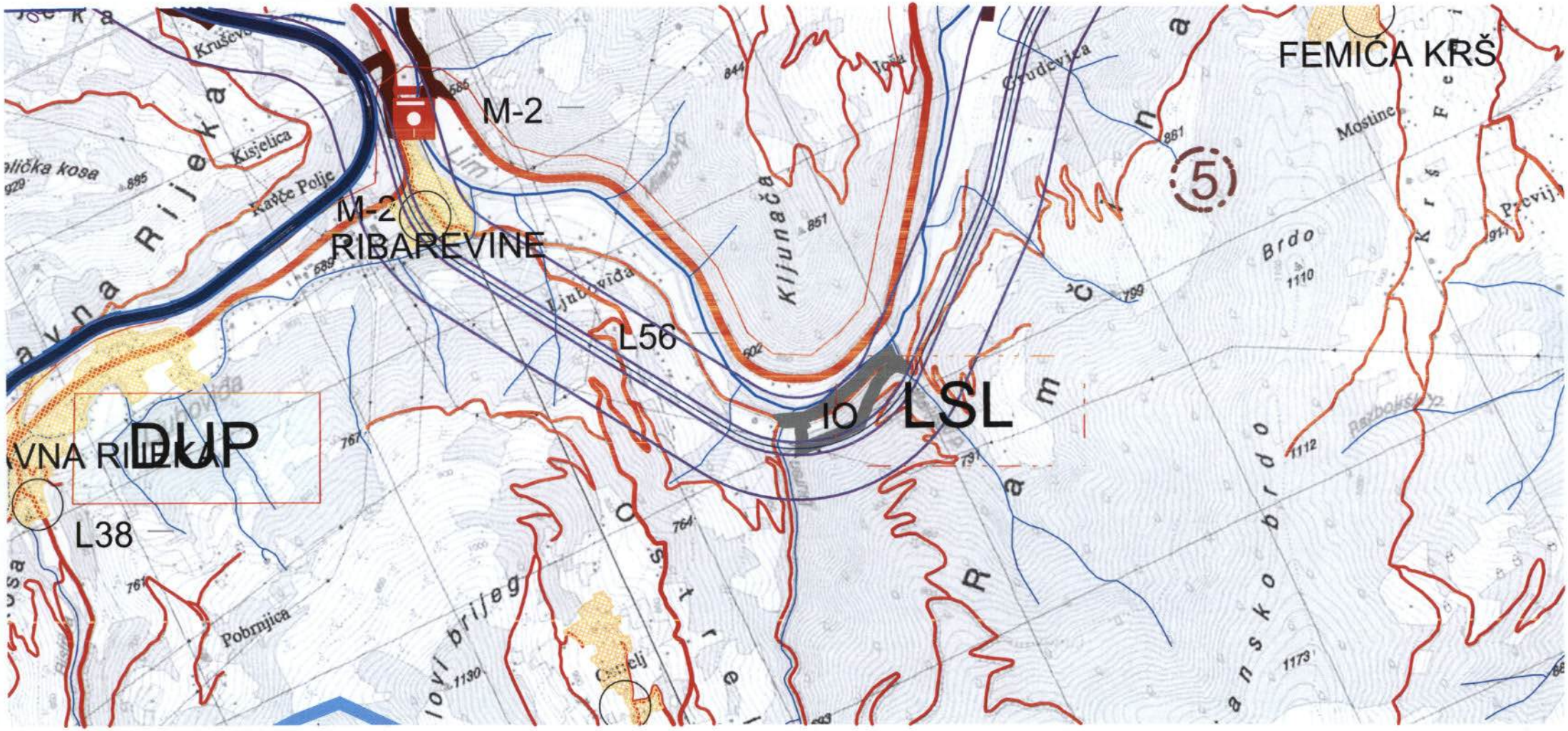

Crna Gora - Opština Bijelo Polje
Sekretarijat za uređenje prostora
BIJELO POLJE

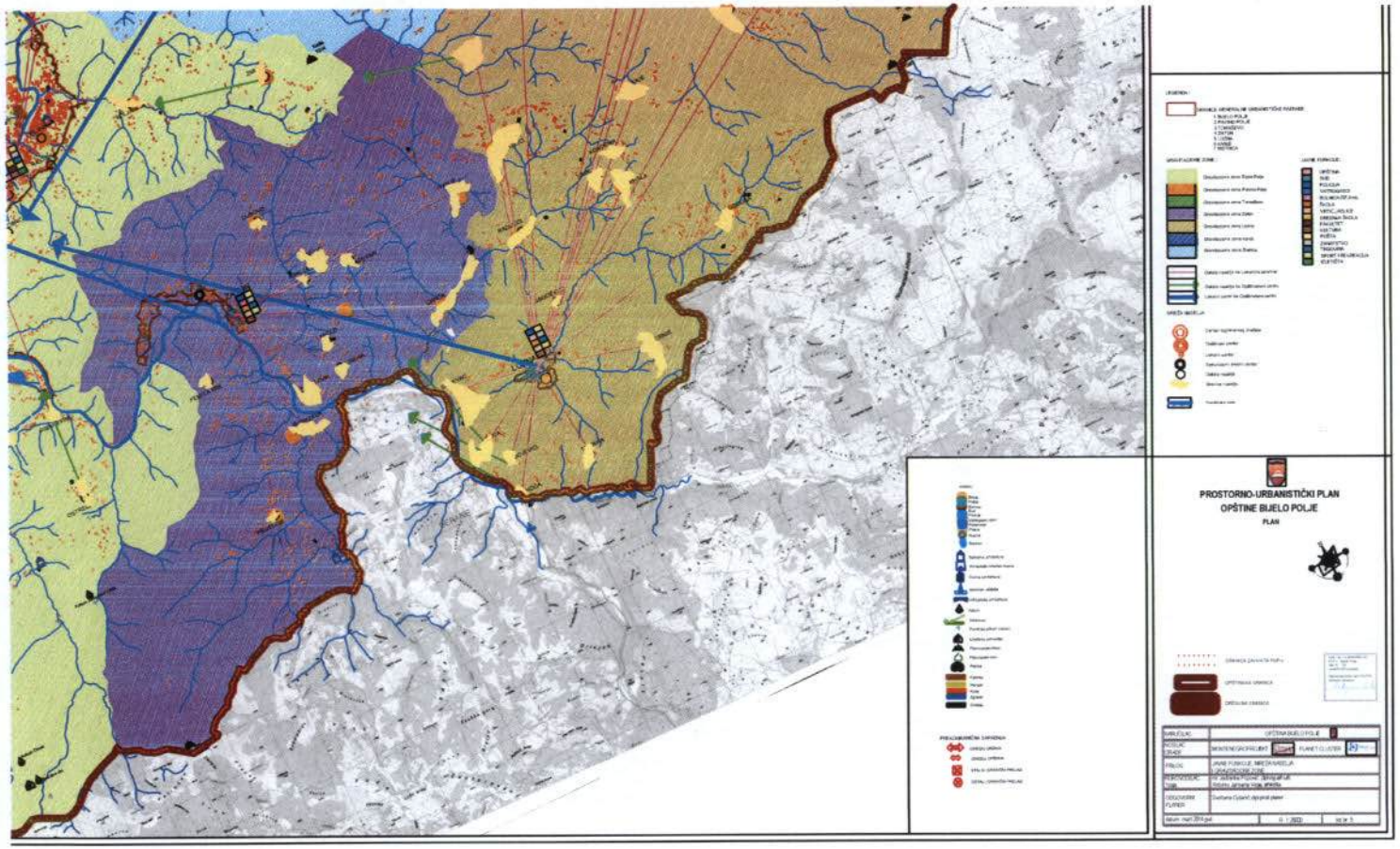
PROSTORNO-URBANISTIČKI PLAN
OPŠTINE BIJELO POLJE
PLAN

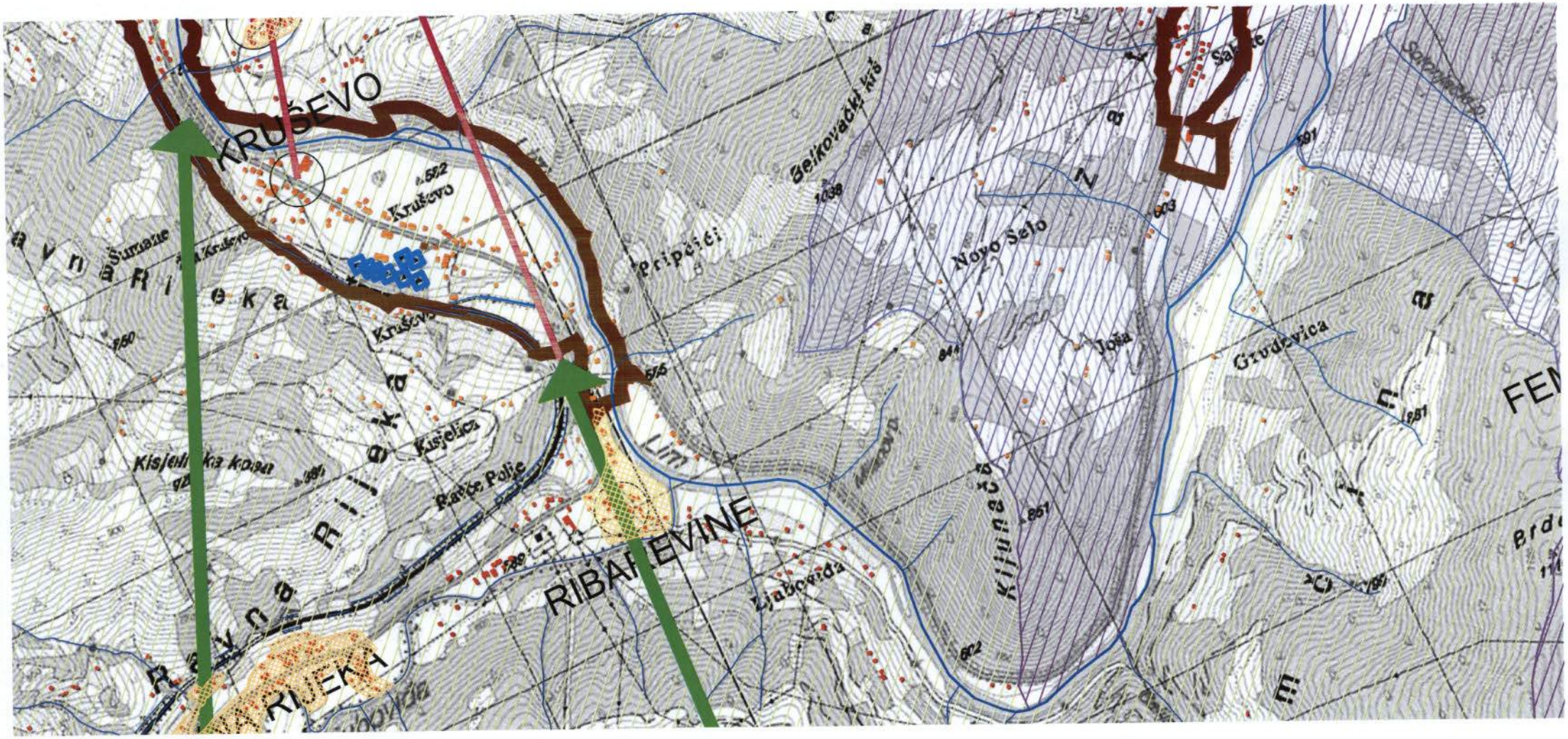

Crna Gora - Opština Bijelo Polje
Sekretarijat za urbanizam i prostora
BIJELO POLJE

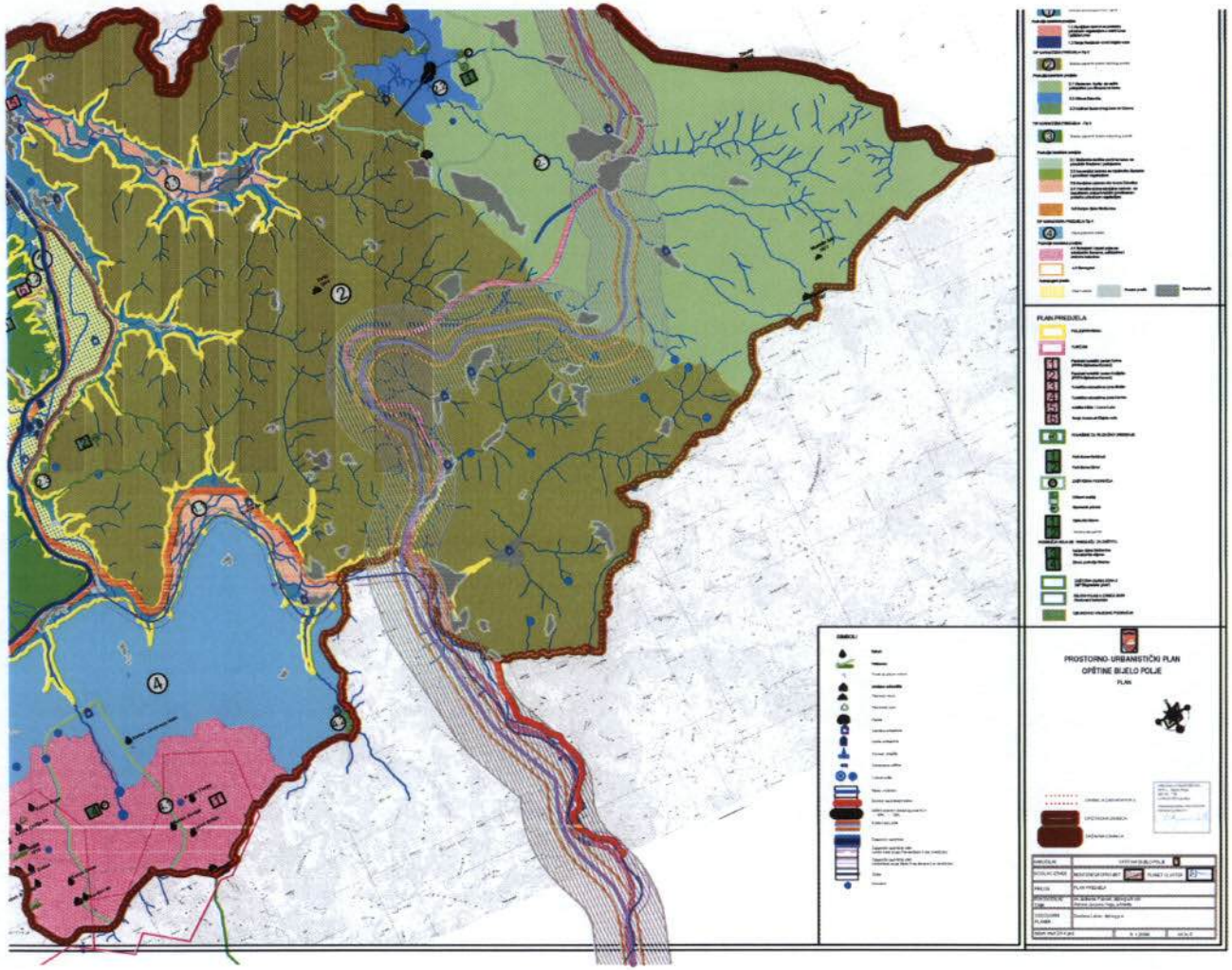
PLAN PREDJELA
PROSTORNO- URBANISTIČKI PLAN
OPĆINE BIJELO POLJE
PLAN

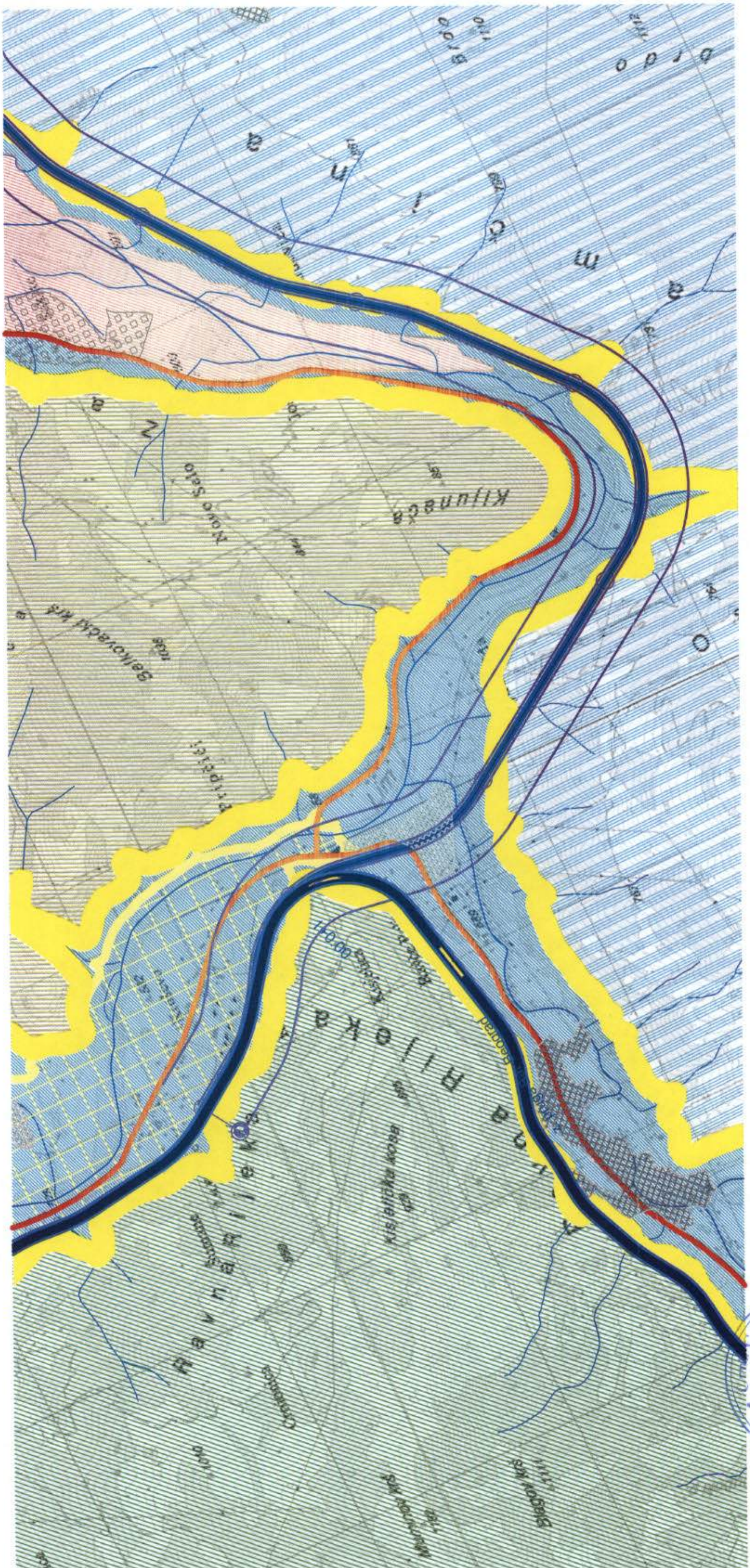

Gora-Opština Bijelo Polje
Sekretarijat za uređenje prostora
BIJELO POLJE

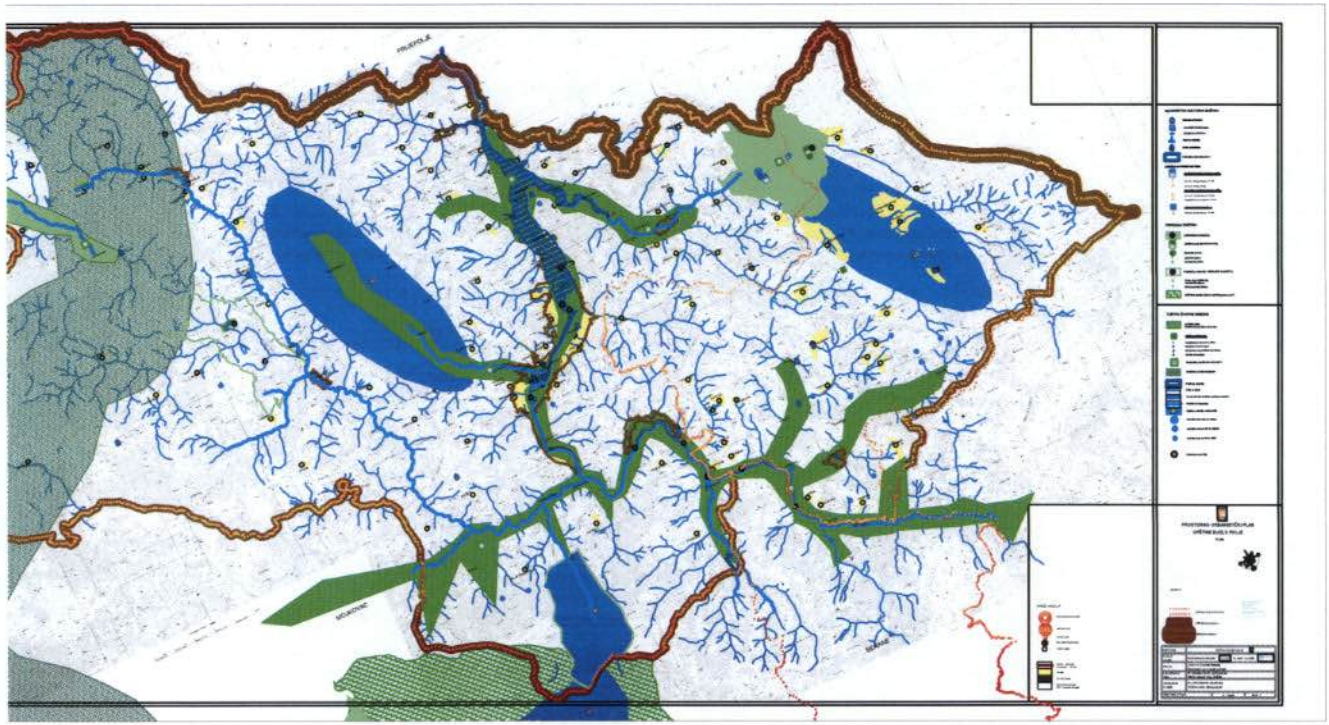
PRIJEDOR
SEMBERIJA
SEMBERIJA

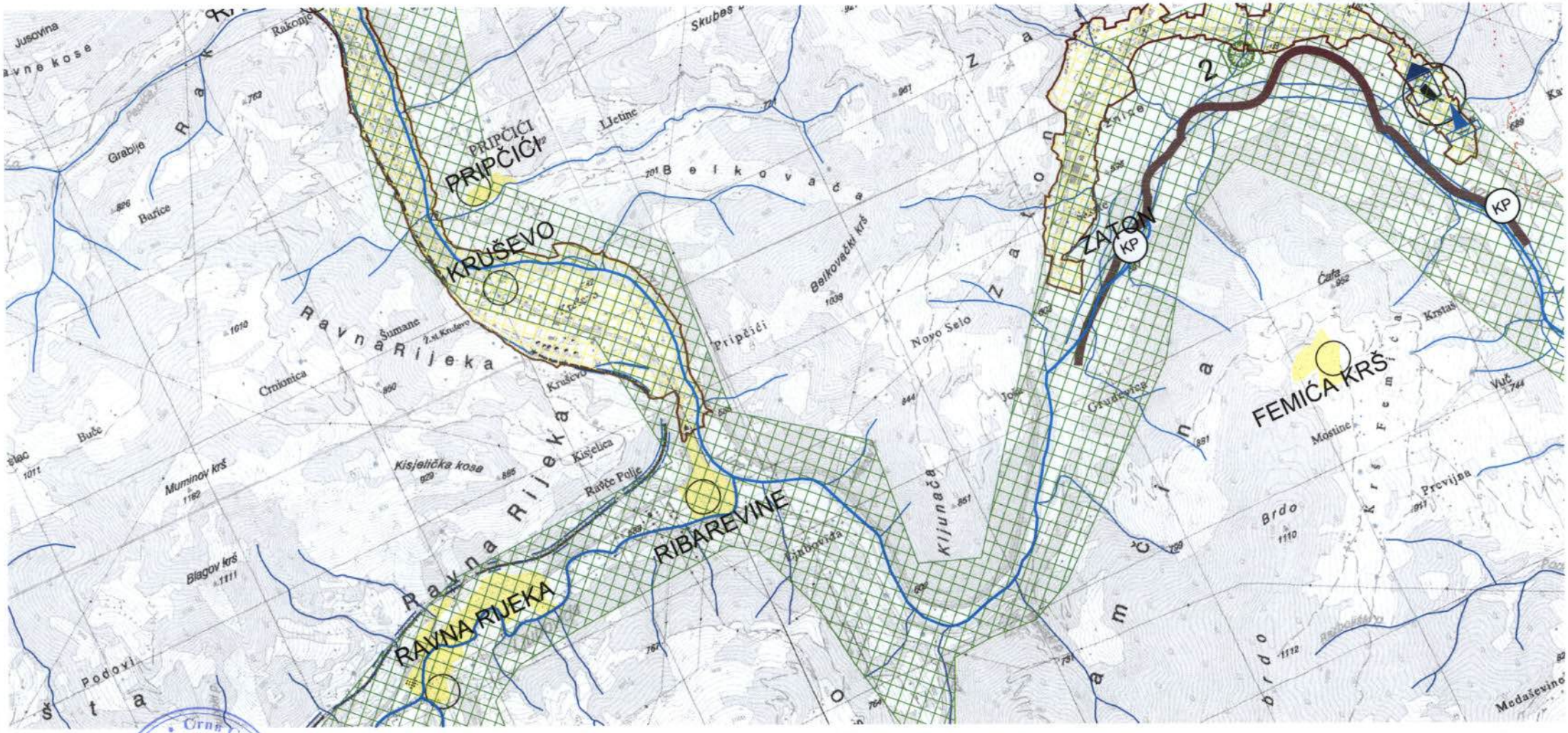

Crna Gora - Opština Bijelo Polje
Sekretarijat za uređenje prostora
BIJELO POLJE

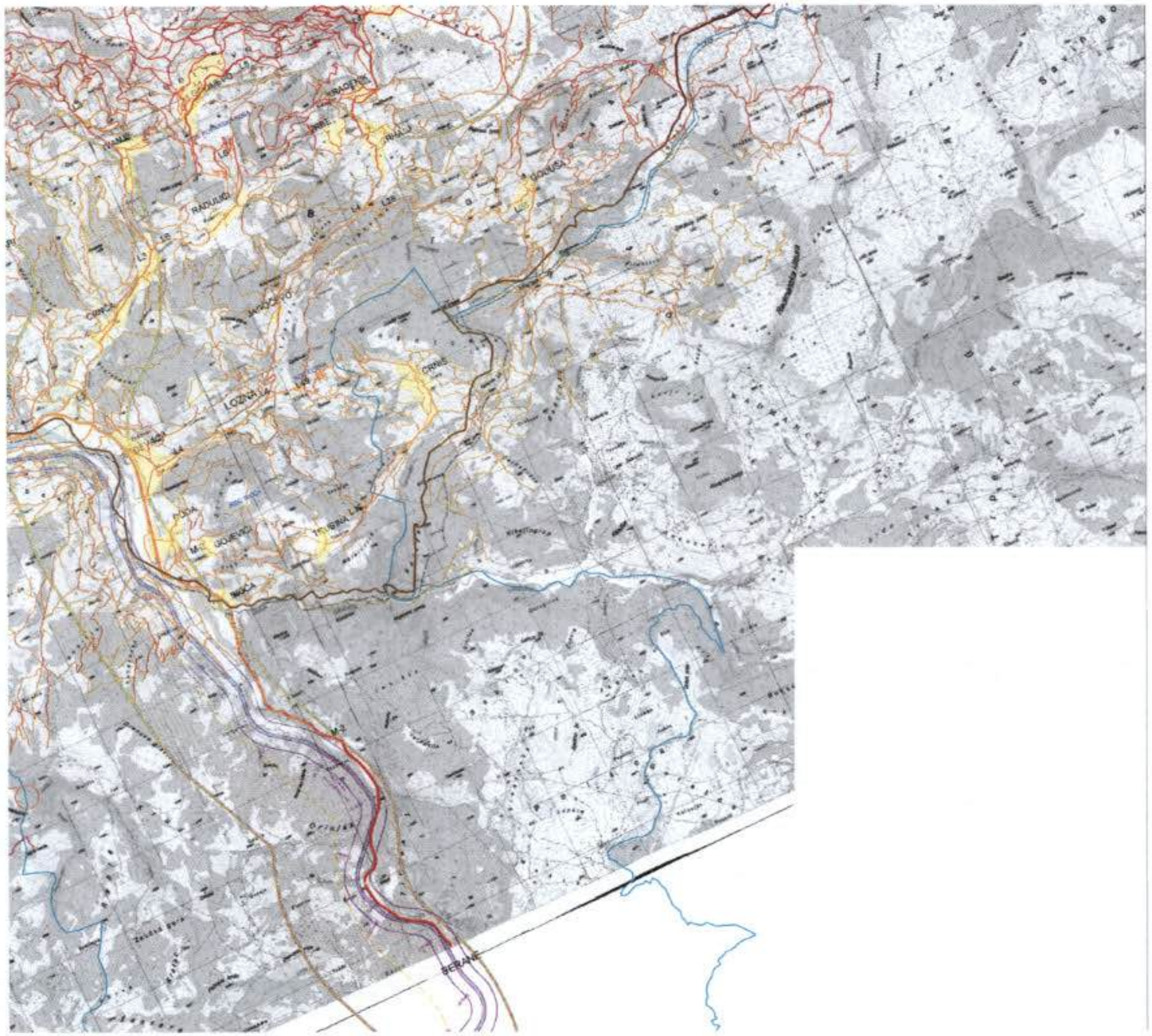

SAOBRAĆAJ

- MAGISTRALNA SAOBRAĆAJNICA
- LOKALNI PUT
- VAŽNIJI PUTEVI KOJI NISU JAVNI
- ULICE U NASELJIMA
- ZAŠTITNI POJASEVI OBILAZNOG PUTA M-21 40m; 20m.
- ŽELJEZNIČKA PRUGA BEOGRAD-BAR sa infrastrukturnim i pružnim pojasom
- IDEJNO REŠENJE TRASE PRUGE PLJEVLJA-BIJELO POLJE [illegible]
- IDEJNO REŠENJE TRASE PRUGE BIJELO POLJE-BERANE-PEĆ [illegible]
- IDEJNO REŠENJE TRASE PRUGE BIJELO POLJE-BERANE-PEĆ [illegible]
- KORIDOR TRASE PRUGE PLJEVLJA-BIJELO POLJE [illegible]
- KORIDOR TRASE PRUGE BIJELO POLJE-BERANE-PEĆ [illegible]
- KORIDOR AUTO PUTA [illegible]
- ZONA UTICAJA AUTOPUTA
- AUTOBUSKA STANICA
- ŽELJEZNIČKA STANICA
- ŽELJEZNIČKO STAJALIŠTE
- BENZINSKA STANICA
- PETLJA
- STALNI GRANIČNI PRELAZI
- OSTALI PRELAZI
- HELIODROM
- ŽIČARA

PROSTORNO-URBANISTIČKI PLAN
OPŠTINE BIJELO POLJE

PLAN

LEGENDA

- GRANICA ZAHVATA PUP-a
- OPŠTINSKA GRANICA
- DRŽAVNA GRANICA

NARUČILAC	OPŠTINA BIJELO POLJE
NOSILAC IZRADE	MONTENEGROPROJEKT PLANET CLUSTER
PRILOG	TEHNIČKA INFRASTRUKTURA Saobraćaj
RUKOVODILAC	mr Jadranka Popović, dipl.ing.arh.urb

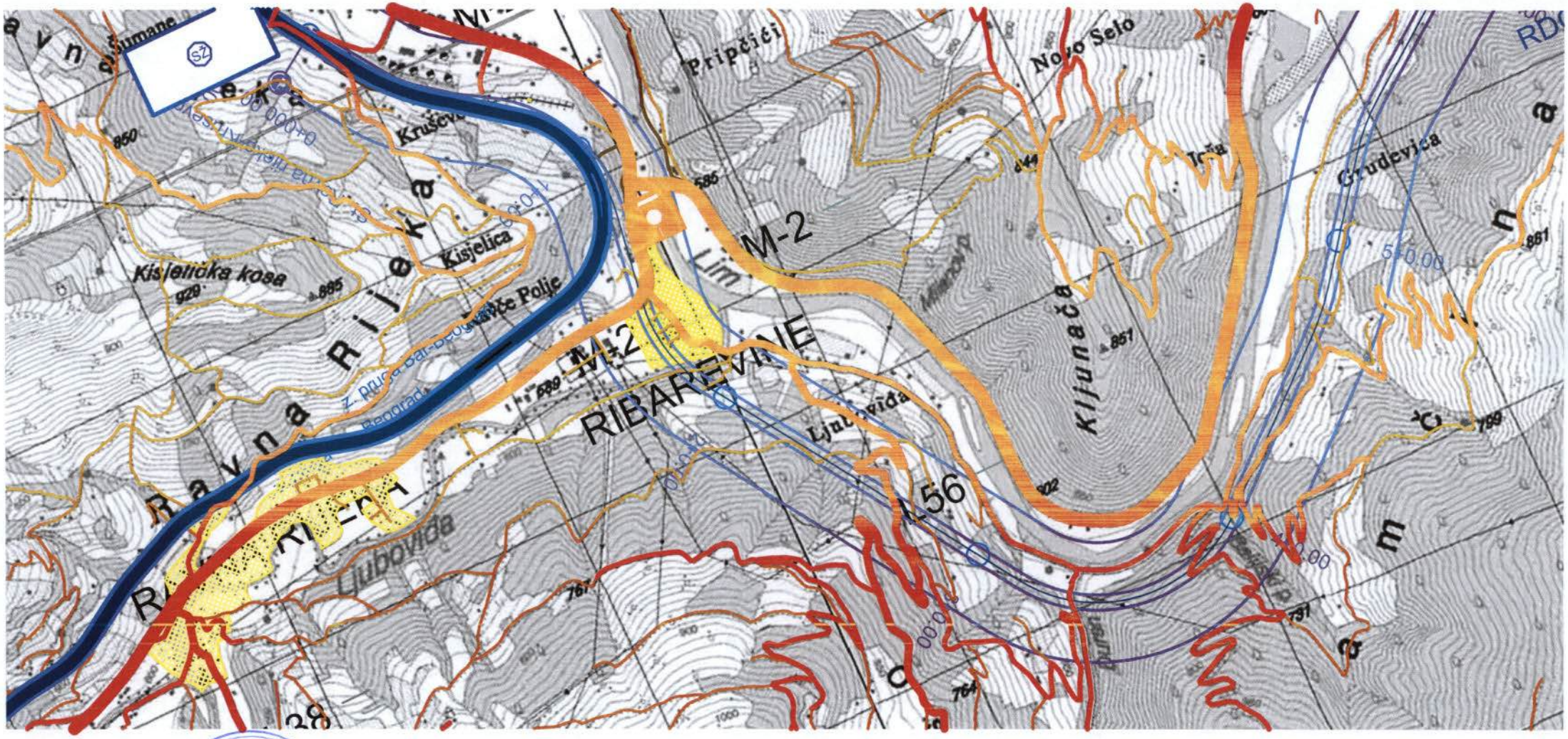

Crna Gora - Opština Bijelo Polje
Sekretarijat za urbanizam i izgradnju prostora
BIJELO POLJE

28000000021
105-956-7268/2019

UPRAVA ZA NEKRETNINE

PODRUČNA JEDINICA
BIJELO POLJE

Broj: 105-956-7268/2019
Datum: 01.10.2019.
KO: RAVNA RIJEKA

Na osnovu člana 173 Zakona o državnom premjeru i katastru nepokretnosti ("Sl. list RCG" br. 29/07, "Sl. list CG" br. 73/10, 032/11, 040/11, 043/15, 037/17 i 17/18), postupajući po zahtjevu OPŠTINE B. POLJE BR.032-352-3783-06/4-73/1, , za potrebe izdaje se

LIST NEPOKRETNOSTI 208 - IZVOD

Podaci o parcelama

Broj Podbroj	Broj zgrade	Plan Skica	Datum upisa	Potes ili ulica i kućni broj	Način korišćenja Osnov sticanja	Bon. klasa	Površina m²	Prihod
239		11 5		RIBAREVINE	Nekategorisani putevi ODLUKA DRŽAVNOG ORGANA		3433	0.00
Ukupno							3433	0.00

Podaci o vlasniku ili nosiocu

Matični broj - ID broj	Naziv nosioca prava - adresa i mjesto	Prava	Obim prava
6028000001847	CRNA GORA-SUB. RASPOL.OPŠTINA B.POLJE UL.SLOBODE B.B. Bijelo Polje Bijelo Polje	Svojina	1/1

Ne postoje tereti i ograničenja.

Naplata takse je oslobođena na osnovu člana 17 Zakona o administrativnim taksama ("Sl.list CG, br. 18/19). Naplata naknade oslobođena je na osnovu člana 174 Zakona o državnom premjeru i katastru nepokretnosti ("Sl. list RCG" br. 29/07, "Sl. list CG" br. 73/10, 032/11, 040/11, 043/15, 037/17 i 17/18).

Načelnik:

Kurćehajić Haris, dipl pravnik

Crna Gora
OPŠTINA BIJELO POLJE

Primljeno: 02. 10. 2019.			
Org. jed.	Broj	Prilog	Vrijednost
06	3992		

CEDIS Crnogorski elektrodistributivni sistem	**Društvo sa ograničenom odgovornošću** **„Crnogorski elektrodistributivni sistem"** **Podgorica,** *Ul.I. Milutinovića br. 12* *tel: +382 20 408 400* *fax: +382 20 408 413* *www.cedis.me*	**Sektor za pristup mreži** **Služba za pristup mreži Regiona 6** *Ul.Vojđina bb, Bijelo Polje* *tel:+382 487 168* *fax:+382 487 168* *Br. 30-20-06-4373* *U B.Polju , 02.10.2019. godine*

Obrazac br. 6

DOO »Crnogorski elektrodistributivni sistem« Podgorica, na osnovu čl. 60, čl. 105 Zakona o upravnom postupku (»Sl.list CG« br. 56/14, 20/15, 40/16 i 37/17) i Ovlašćenja broj 10-10-57362 od 11.12.2018.godine, podnosim

Z A H T J E V
za otklanjanje nedostataka

Uvidom u zahtjev Sekretarijata za uređenje prostora br. 032-352-3783-06/4-73/3 od 30.09.2019.god.(zavedeno na arhivi CEDIS Region 6 broj.30-20-06-4371 od 01.10.2019.godine obratila se Direkcija za izgradnju i investicije Opštine Bijelo Polje za izdavanje urbanističko-tehničkih uslova za izgradnju javne rasvjete duž dijela javnog puta (katastarska parcela broj 239 KO Ravna Rijeka), potrz benzijska pumpa Ribarevine-most na Ljuboviđi, nijeste dostavili svu potrebnu dokumentaciju, zbog čega ne možemo postupiti po predmetnom zahtjevu.

Potrebno je da, u roku od 3 dana od dana od prijema ovog zahtjeva CEDIS-u, Sektoru za pristup mreži, Službi za pristup mreži Regiona 6, dostavite:

- **jednovremenu snagu i broj mjernih mjesta za objekat**.

Ukoliko ne postupite po ovom zahtjevu i u ostavljenom roku ne otklonite nedostatke, shodno članu 60 i čl.105 Zakona o upravnom postupku („Sl.list CG" br. 56/14, 20/15, 40/16 i 37/17), posebnim rješenjem Vaš zahtjev biće odbijen.

Zahtjev obradio:
Glavni inženjer za pristup mreži Regiona 6
Violeta Knežević,dipl.el.ing.

.....

Crnogorski elektrodistributivni sistem
Sektor za pristup mreži
Šef Službe za pristup mreži Regiona 6,
Miloš Marić,dipl.el.ing.

.....

Dostaviti:
- Podnosiocu zahtjeva
- Sekretarijata za uređenje prostora Bijelo Polje
- Sektor za pristup mreži - Službi za pristup mreži Regiona 6
- a/a