URBANISTIČKO - TEHNIČKI USLOVI

1	**CRNA GORA** **Opština Bijelo Polje** **Sekretarijat za uređenje prostora** **Br.032-352-06/4-31** **Bijelo Polje, 18.6.2018.godine**	OPŠTINA BIJELO POLJE
2	Sekretarijat za uređenje prostora Opštine Bijelo Polje, na osnovu člana 74 Zakona o planiranju prostora i izgradnji objekata („Sl. list CG" br. 64/17), Uredbe o povjeravanju dijela poslova Ministarstva održivog razvoja i turizma jedinicama lokalne samouprave („Sl.list CG", br.68/17) i podnijetog zahtjeva Zlatka Ljuškovića iz Bijelog Polja, izdaje:	
3	**URBANISTIČKO-TEHNIČKE USLOVE** **za izradu tehničke dokumentacije**	
4	za izgradnju objekta na urbanističkoj parceli UP 105b (zona 2) koju čine katastarske parcele br.1104 i 1105 KO Bijelo Polje i dijelovi katastarskih parcela br.1109 i 1112/1 KO Bijelo Polje, u zahvatu Izmjena i dopuna Detaljnog urbanističkog plana Centralne zone Bijelo Polje („Sl.list CG – opštinski propisi", br.11/18).	
5	**PODNOSILAC ZAHTJEVA:**	Zlatko Ljušković
6	**POSTOJEĆE STANJE**	
	Na katastarskoj parceli br.1105 KO Bijelo Polje, prema listu nepokretnosti 1313 – Prepis, KO Bijelo Polje, evidentirana je porodična stambena zgrada, spratnosti prizemlje i sprat, bruto površine osnove prizemlja 43m^2 ukupne korisne površine 86m^2. Postojeće objekte sa predmetnih katastarskih parcela neophodno je ukloniti - na osnovu prijave vlasnika objekata koja se podnosi nadležnom inspekcijskom organu - shodno članu 113 Zakona o planiranju prostora i izgradnji objekata („Sl.list CG", br.64/17) - kako bi se oslobodio prostor za izgradnju novog objekta.	
7	**PLANIRANO STANJE**	
7.1.	**Namjena parcele odnosno lokacije**	
	Urbanistička parcela UP 105b – zona 2 - nalazi se u zoni koja je Izmjenama i dopunama DUP-a Centralne zone Bijelo Polje planirana za centralne djelatnosti (CD). Površine za centralne djelatnosti su površine koje su planskim dokumentom pretežno namijenjene smještanju centralnih - poslovnih, komercijalnih i uslužnih djelatnosti i obilježja su centara naselja.	

	Mogu se graditi i: - ugostiteljski objekti i objekti za smještaj turista - hoteli; - trgovacki (tržni) centri, izložbeni centri i sajmišta; - poslovne zgrade i objekti za upravu, kulturu, školstvo, zdravstvenu i socijalnu zaštitu, vjerski objekti, objekti za sport, rekreaciju i sl.; - privredni objekti, skladišta, stovarišta, koji ne predstavljaju bitnu smetnju pretežnoj namjeni; - komunalno-servisni objekti javnih preduzeca i privrednih društava koji služe potrebama podrucja. Izuzetno od pretežne namjene i kompatibilno njoj mogu se graditi: - stambeni objekti i poslovni apartmani; - objekti i mreže infrastrukture; - parkinzi i garaže za smještaj vozila zaposlenih, korisnika i posjetilaca; - stanice za snabdijevanje motornih vozila gorivom (pumpne stanice), u skladu sa tehnickim propisima. Prilikom izrade tehničke dokumentacije i građenja ugostiteljskih objekata i objekata za smještaj turista – hotela, potrebno se voditi važećim "Pravilnikom o vrstama, minimalno-tehničkim uslovima i kategorizaciji ugostiteljskih objekata".
7.2.	**Pravila parcelacije**
	Na grafičkom prilogu "06. Plan parcelacije, regulacije i nivelacije" grafički su prikazane granice urbanističkih parcela. Novoformirane granice urbanističkih parcela definisane su prelomnim tačkama. Spisak koordinata prelomnih tačaka parcela je dat u prilogu "06d. Plan parcelacije, regulacije i nivelacije". Grafički prilozi su sastavni dio urbanističko – tehničkih uslova. **Napomena:** U slučajevima manjih odstupanja kada se granice urbanističke parcele ne poklapaju sa granicama katastarske parcele, važiće stanje iz katastarske evidencije. Članom 16 Pravilnika o načinu izrade, razmjeri i bližoj sadržini tehničke dokumentacije ("Sl.list CG", br.23/14 i 32/15), propisano je da tehnička dokumentacija sadrži elaborat parcelacije po planskom dokumentu, koji treba da bude ovjeren od nadležnog organa.
7.3.	**Građevinska i regulaciona linija, odnos prema susjednim parcelama**
	Građevinska linija ka ulici je definisana koordinatama građ.linija, a minimalno rastojanje prema susjednim parcelama iznosi 3,0m. Uz prethodnu saglasnost vlasnika susjedne parcele, moguće je postaviti dilatacioni zid ili zajednički zid na granicu urbanističke parcele. Izuzetno, građevinska linija ispod površine zemlje GLO, ukoliko je prostor namijenjen za garažiranje i tehničke prostore, može biti maksimalno približena na 1,0 m granici susjedne urbanističke parcele ukoliko površina podzemne etaže ne prelazi 80% površine urb.parcele. Regulaciona linija: Odstojanja novoplaniranih objekata od regulacione linije RL definisana su građevinskim linija (*GL0, GL1 i GL 2 – ispod, na i iznad zemlje*) za koje su date tačne pozicije i koordinate u grafičkim prilozima koji su sastavni dio UTU.
8	**PREPORUKE ZA SMANJENJE UTICAJA I ZAŠTITU OD ZEMLJOTRESA, KAO I DRUGE USLOVE ZA ZAŠTITU OD ELEMENTARNIH NEPOGODA I TEHNIČKO-TEHNOLOŠKIH I DRUGIH NESREĆA**
	Proračune raditi na VII (sedmi) stepen seizmičkog inteziteta po MCS skali. Objekat mora biti izgrađen prema važećim propisima za građenje u seizmičkim područjima. Mjere zaštite od seizmičkih razaranja obuhvataju sve preporuke za planiranje i projektovanje koje su iznesene u planu, a odnose se na planiranje i funkcionalni zoning, planiranje i pojektovanje infrastrukturnih sistema, lociranje i fundiranje, tj izgradnju objekata.

Ove mjere su u skladu sa rezultatima i preporukama "Elaborata o seizmološkim podlogama i seizmičkoj mikroreonizaciji područja Crne Gore". Pored toga, na predmetnom području obavezno je sprovođenje inženjersko - geoloških, seizmičkih i geofizičkih ispitivanja terena na kome će se graditi novi objekti.

Uslovi za zaštitu od prirodnih i tehničko-tehnoloških nesreća:

Potrebno je da se pri izgradnji na predmetnom prostoru, skupom urbanističkih i građevinskih karakteristika zadovolje potrebe zaštite i to prije svega tako da se smanje dejstva eventualnog mogućeg razaranja objekata. Zbog toga je, pri planiranju na ovom prostoru obavezno obezbijediti mjere zaštite od elementarnih i drugih većih nepogoda. U tom smislu, sa aspekta zaštite na predmetnom području su razrađene i sprovedene mjere i dati parametri povredivosti. Kao optimalna mjera za smanjenje povredivosti, ostvaren je koncept kojim je predmetni prostor koncipiran kao urbani sistem, koji će funkcionisati u sklopu celokupnog naselja.

Zaštita od požara:

Tehničkom dokumentacijom predvidjeti mjere zaštite od požara shodno propisima za ovu vrstu objekata.

U cilju zaštite od elementarnih nepogoda postupiti u skladu sa Zakonom o zaštiti i spašavanju ("Sl.list CG2, br.13/07 i 05/08) i Pravilnikom o mjerama zaštite od elementarnih nepogoda (" Sl.list CG ", br.8/93).

Mjere zaštite na radu:

Projektant koji izrađuje projektnu dokumentaciju dužan je da shodno čl.9 Zakona o zaštiti i zdravlju na radu ("Sl.list CG",br.34/14) pri izradi tehničke dokumentacije ugradi propisane mjere zaštite na radu u skladu sa tehnološkim projektnim zadatkom.

Investitor je dužan da od ovlašćene organizacije - privrednog društva za poslove zaštite na radu pribavi reviziju da je tehnička dokumentacija urađena u skladu sa propisima zaštite na radu, tehničkim propisima i standardima.

Pri izgradnji objekta poslodavac koji izvodi radove dužan je izradi Elaborat o uređenju gradilišta shodno članu 8 Zakona o zaštiti na radu ("Sl.list RCG", br.79/04, "Sl.list CG" br.26710, 73/10, 40/11).

9 USLOVI I MJERE ZAŠTITE ŽIVOTNE SREDINE

Planirane intervencije u zahvatu plana treba da budu bezbjedne sa aspekta zagađenja životne sredine.

Poštovati sve propise i parametre date u planu, naročito principe ozelenjavanja prostora.

Regulisati otpadne vode na adekvatan način da se eliminiše svako potencijalno zagađenje.

Površinske otpadne vode organizovano prikupljati putem atmosferske kanalizacije.

Ukupna izgradnja na području plana treba da bude realizovana prema standardima koji obezbjeđuju smanjenje ukupne potrošnje energije i upotrebu obnovljivih izvora energije. Standarde za izgradnju treba temeljiti na Evropskoj direktivi o energetskim svojstvima E 2002/91/EC (16.12.2002.)

Za sve objekte koji podležu izradi Elaborata o procjeni uticaja na životnu sredinu neophodno je sprovesti postupak izrade, a prema važećem Zakonu o životnoj sredini, Zakonu o proceni uticaja na životnu sredinu, kao i svim važećim pravilnicima vezanim za ovu oblast.

Ocjenu o potrebi procjene uticaja zahvata na životnu sredinu pribaviti od nadležnog opštinskog organa za zaštitu životne sredine u zavisnosti od namjene objekta, a u skladu sa odredbama Uredbe o projektima za koje se vrši procjena uticaja na životnu sredinu ("Sl.list RCG", br.20/07 i 47/13).

10 USLOVI ZA PEJZAŽNO OBLIKOVANJE

Zelenilo poslovnih objekata (ZPO)

Ova kategorija ima estetsko-dekorativno-higijenski karakter.

Prilikom projektovanja površina na glavnom ulazu voditi računa o preglednosti terena iz objekta i predvidjeti sadnju patuljastog zbunja u kombinaciji sa cvjetnicama..
Naročito je važan izgled zelene površine oko ulaza u objekat i prilaznih površina. Na tim površinama predvidjeti visoko dekorativne reprezentativne vrste sa ciljem da se istakne važnost samih objekata ispred kojih se nalaze.
Ozelenjavanje se sprovodi primjenom autohtonih i odgovarajućih alohtonih vrsta, sa posebnom pažnjom na uređenje prilaza kompleksu, isticanje reklamnih i informacionih tabli, uz ostale elemente kao što su klupe, korpe za otpatke i adekvatno osvetljenje.

Smjernice za pejzažno uređenje:

- Prilikom projektovanja površina na glavnom ulazu voditi računa o preglednosti terena iz objekta i predvidjeti sadnju patuljastog zbunja u kombinaciji sa cvjetnicama..
- Naročito je važan izgled zelene površine oko ulaza u objekat i prilaznih površina. Na tim površinama predvidjeti visoko dekorativne reprezentativne vrste sa ciljem da se istakne važnost samih objekata ispred kojih se nalaze.
- Ozelenjavanje se sprovodi primjenom autohtonih i odgovarajućih alohtonih vrsta, sa posebnom pažnjom na uređenje prilaza kompleksu, isticanje reklamnih i informacionih tabli, uz ostale elemente kao što su klupe, korpe za otpatke i adekvatno osvetljenje.
- Potrebno je napraviti adekvatan izbor vrsta i voditi računa o svim kompozicionim elementima. Predložene vrste moraju biti dekorativne kako zbog boje i oblika cvjetova i plodova tako i zbog oblika krošnje drveća. Kombinacijom lišćarskih, zimzelenih i četinarskih vrsta drveća dobija se pozitivan efekat zelenila u svim godišnjim dobima, koristiti visokokvalitetne trave, jednogodisnje cvijece, perene, dekorativne zbunaste vrste.
- Po obodu parcela ka saobracajnicama je obavezna sadnja linearnog zelenila prema smjernicama iz kategorije Zelenilo u regulaciji saobraćaja i linearno zelenilo, a koje ce imati jaku vizuelnu i sanitarno-higijensku zaštitu novoplaniranih sadržaja.
- Popločanje u okviru parcela ove namjene je veoma bitno i treba mu posvetiti posebnu pažnju.
- steze i platoi moraju biti od prirodnih materijala,
- minimalna površina pod zelenilom 30% u odnosu na urb. parcelu,a ostale slobodne površine planirati za platoe, staze i saobraćajne manipulativne površine.
- sadnju vršiti u manjim grupama (drvenasto-žbunasti zasadi) i u vidu solitera u kombinaciji sa parternim zasadima,
- kod kompozicije zasada voditi računa o spratnosti, ritmu i koloritu,
- u kombinaciji sa zelenilom moguće je koristiti i građevinski materijal (kamen, rizla, drvo, staklo i td.),
- predvidjeti fontane ili sculpture,
- sadnice drveća koje se koriste za ozelenjavanje moraju biti min. visine od 3,00-4,00m i obima stabla, na visini od 1m, min. 15-20cm,
- ovu zelenu površinu tretirati kao zelenilo najviše kategorije održavanja i njege tj. zelenilo sa najvećim stepenom održavanja,
- sačuvati i uklopiti svako zdravo i funkcionalno stablo,
- kao dopuna ozelenjavanja mogu se koristiti žardinjere ili saksije,
- predvidjeti hidrantsku mrežu - predvidjeti osvetljenje zelene površine.

11 USLOVI I MJERE ZAŠTITE NEPOKRETNIH KULTURNIH DOBARA I NJIHOVE ZAŠTIĆENE OKOLINE

U okviru predmetnog prostora potrebno je poštovati odredbe i metodologiju zaštite spomenika kulture koji su postavljeni u Zakonu o zaštiti kulturnih dobara („Sl.list CG 49/10", posebno članovi 87 i 88). U slučaju pronalaženja nalaza od arheološkog značaja, sve radove treba prekinuti i obavestiti Ministarstvo kulture i Upravu za zaštitu kulturnih dobara, kako bi se preduzele sve

	potrebne mjere za njihovu zaštitu, shodno zakonu.
12	**USLOVI ZA LICA SMANJENE POKRETLJIVOSTI I LICA SA INVALIDITETOM**
	Tehničkom dokumentacijom obezbijediti prilaz i upotrebu objekta/objekata licima smanjene pokretljivosti u skladu sa članom 71 Zakona o planiranju prostora i izgradnji objekata ("Sl.list CG",br.64/17) i Pravilnikom o bližim uslovima i načinu prilagođavanja objekata za pristup i kretanje lica smanjene pokretljivosti („Sl.list CG", br.48/13 i 44/15).
13	**USLOVI ZA POSTAVLJANJE I GRADNJU POMOĆNIH OBJEKATA**
14	**USLOVI ZA OBJEKTE KOJI MOGU UTICATI NA BEZBJEDNOST VAZDUŠNOG SAOBRAĆAJA**
	/
15	**USLOVI ZA OBJEKTE KOJI MOGU UTICATI NA PROMJENE U VODNOM REŽIMU**
	/
16	**MOGUĆNOST FAZNOG GRAĐENJA OBJEKTA**
	Moguća je faznost gradnje, kojom se određuje tehničko-tehnološka i funkcionalna cjelina građenja objekta a sve u skladu sa članom 76 Zakona o planiranju i izgradnji objekata (*Sl.list CG 64/17*).
17	**USLOVI ZA PRIKLJUČENJE NA INFRASTRUKTURU**
17.1.	**Uslovi priključenja na elektroenergetsku infrastrukturu**
	Priključenje novih potrošača na niskonaponsku mrežu vršiće se polaganjem podzemnih 1kV-nih kablova do kablovskih priključnih ormana postavljenih na granici vlasništva tako da način i mjesto priključenja potrošača na mrežu treba da definiše FC Distribucija - Region 6. Niskonaponski kablovi treba da budu unificiranog preseka 150mm^2. Kablovski priključni orman kao i napojni kabal biće definisani u glavnim projektima elektroinstalacija novih objekata, a uvod kablova u objekte mora se obezbediti polaganjem PVC cijevi prečnika 110mm. Postojeća niskonaponska mreža perspektivno biće zamenjena podzemnim 1kV-nim kablovima tako da se priključenje korisnika predviđa podzemnim kablovima. U trotoaru ili u zemlji predviđeno je polaganja 1kV-nih kablova kao i novih 10kV-nih kablova. Kablovi se polažu na propisnim dubinama u proseku na 0,8m i pri polaganju se mora voditi računa o međusobnom rastojanju sa drugim instalacijama ili paralelnom vođenju istih. Pri prelasku kablova ispod saobraćajnica predviđeno je polaganje najmanje dvije PVC cijevi

	prečnika 110mm. Polaganje svih kablova izvesti prema važećim tehničkim uslovima za ovu vrstu djelatnosti. Na mjestima gdje se energetski kablovi vode paralelno ili ukrštaju sa drugim vrstama instalacija voditi računa o minimalnom rastojanju. Tehnička dokumentacija treba da sadrži razradu priključka objekta na niskonaponsku mrežu koji je neophodno projektovati shodno uslovima datim u Tehničkim preporukama EPCG i to: -Tehnička preporuka za priključenje potrošača na niskonaponsku mrežu TP-2 (dopunjeno izdanje) -Tehnička preporuka – Tipizacija mjernih mjesta -Uputstvo i tehnički uslovi TP-1b-Distributivna transformatorska stanica DTS-EPCG 10/04 kV. Shodno članu 74 stav 5 Zakona o planiranju prostora i izgradnji objekata (,,Sl. list CG" br. 64/17), Sekretarijat je aktom br.06/4 – 31/3 od 29.5.2018.godine od DOO „Crnogorski elektrodistributivni sistem" – Regon 6, zatražio uslove za priključenje. Postupajući po zahtjevu Sekretarijata CEDIS – Služba za pristup mreži Regiona 6 - je dostavio akt br.30-20-06-3163 od 13.6.2018.godine. Električne instalacije projektovati i izvesti u skladu sa važećim propisima i standardima.
17.2.	**Uslovi priključenja na vodovodnu i kanalizacionu infrastrukturu**
	Prečnik priključka treba da je prema hidrauličkom proračunu. Na mjestu priključka predvidjeti vodomjerni šaht koji će osim odgovarajućeg vodomjera imati propusni i ispusni ventil. Vodomjerni šaht se postavlja maksimalno na dva metra od regulacione linije. Ukoliko je potrebna hidrantska mreža predvidjeti Ukoliko je potrebna hidrantska mreža predvideti još jedan vodomjer kao i vodovodnu armaturu. Ako se u objektima nalaze lokali, svaki lokal mora imati posebno vodomjer. **Mesto, način i uslovi priključenja objekta na kanalizacionu infrastrukturnu mrežu:** Sve objekte priključiti na uličnu fekalnu kanalizaciju 30cm iznad ulične cijevi. Presjek priključka fekalne kanalizacije zavisi od hidrauličkog proračuna. Pad kanalizacionih cijevi je najmanji 2% a najveći 5%. Predvidjeti revizioni silaz kod samog objekta. Priključiti se na revizioni silaz na ulici. Težiti da priključci budu gravitacioni. Ukoliko nije moguće izvršiti gravitaciono priključivanje, mora se vršiti prepumpavanje u uličnu kanalizaciju. **Mesto, način i uslovi priključenja objekta na atmosfersku infrastrukturnu mrežu:** Atmosferska se voda preko slivnika upušta u atmosfersku kanalizaciju. Kod objekata odnosno olučnih vertikala potrebni su olučnjaci. Presjek priključka atmosferske kanalizacije zavisi od hidrauličkog proračuna. Priključak treba da je 30cm iznad ulične cijevi. Pad kanalizacionih cijevi je različit zavisno od prečnika a najveći 5%. Priključiti se na revizioni silaz na ulici. Shodno članu 74 stav 5 Zakona o planiranju prostora i izgradnji objekata (,,Sl. list CG" br. 64/17), Sekretarijat je aktom br.06/4 – 31/2 od 29.5.2018.godine od DOO Vodovod „Bistrica" zatražio uslove za priključenje. DOO Vodovod „Bistrica" je primio zahtjev 30.5.2018.godine i pošto u zakonom propisanom roku od 15 dana nisu dostavili traženo, to se shodno članu 74 stav 8 Zakona smatra da su saglasni sa dostavljenim urbanističko – tehničkim uslovima. Hidrotehničke instalacije projektovati prema važećim tehničkim propisima i standardima
17.3.	**Uslovi priključenja na saobraćajnu infrastrukturu**
	Svakoj parceli je obezbeđen pristup sa javne površine. Objekte priključiti na javnu saobraćajnicu u skladu sa saobraćajnom mrežom datom u planu. Objekat se priključuje na javnu saobraćajnicu-gradsku ulicu u skladu sa saobraćajnom mrežom datom u planu, a shodno grafičkom prilogu -Plan saobraćaja – Izmjena i dopuna Detaljnog urbanističkog plana Centralne zone Bijelo Polje koji je sastavni dio ovih uslova.
17.4.	**Ostali infrastrukturni uslovi**

	Priključak novih objekata na TK infrastrukturu predviđen je iz samostojećih koncentracionih ormana ili direktno do TK ormana postavljenih u samom objektu. Priključak izvesti kroz prethodno položene PVC cijevi 110mm, odnosno PE cijevi prečnika 40mm do objekata. Unutrašnju telekomunikacionu instalaciju izvoditi u svemu prema Uputstvu o izradi telefonskih instalacija i uvoda - ZJPTT i važećih propisa i standarda iz ove oblasti. Spoljni priključni kablovi kao i veza sa postojećom najbližom telekomunikacionom infrastrukturom biće data posebnim uslovima Preduzeća CG Telekom. Prilikom izrade tehničke dokumentacije potrebno je poštovati sledeće preporuke: -Zakon o elektronskim komunikacijama ("Sl.list CG", br.40/13). -Pravilnik oširini zaštitnih zona i vrsti radio koridora u kojima nije dopušteno planiranje i gradnja drugih objekata ("Sl.list CG", br.33/14). -Pravilnik o tehničkim i drugim uslovima za priključenje, izgradnju i korišćenje elektronske komunikacione mreže, elektronske komunikacione infrastrukture i povezivanje opreme i objekata ("Sl.list CG", br.41/15). -Pravilnik o uslovima za planiranje, izgradnju, održavanje i korišćenje pojedinih vrsta elektronskih komunikacionih mreža, elektronske komunikacione infrastrukture i povezane opreme ("Sl.list CG", br.59/15). -Pravilnik o zajedničkom korišćenju elektronske komunikacione infrastrukture i povezane opreme ("Sl.list CG", br.52/14). **Uslovi za kablovske distributivne sisteme RTV programa:** Priključak objekata na KDS izvesti podzemnim optičkim ili koaksialnim kablom ostavljenog kroz odgovarajuću PVC cijev do unutrašnjeg priključka (KDS distributivni orman ili direktan priključak za individualni objekat).
18	**POTREBA IZRADE GEODETSKIH, GEOLOŠKIH (GEOTEHNIČKIH, INŽENJERSKO-GEOLOŠKIH, HIDROGEOLOŠKIH, GEOMEHANIČKIH I SEIZMIČKIH) PODLOGA, KAO I VRŠENJA GEOTEHNIČKIH ISTRAŽNIH RADOVA I DRUGIH ISPITIVANJA**
	Svi objekti moraju biti izgrađeni prema važećim propisima i u skladu sa geomehaničkim ispitivanjima u zoni građenja. Prije izrade tehničke dokumentacije potrebno je, shodno članu 7 Zakona o geološkim istraživanjima ("Sl.list RCG", br.28/93, 27/94, 42/94, 26/07, "Sl.list CG" , br.28/11), izraditi Projekat geoloških istraživanja tla za predmetnu lokaciju i Elaborat o rezultatima izvršenih geoloških istraživanja. Objekat mora biti izgrađen prema važećim propisima i u skladu sa geomehaničkim ispitivanjima u zoni građenja. Meteorološki podaci: Područje opštine Bijelo Polje ima umereno kontinentalnu klimu u prostornom dolinskom dijelu. Dolinski dio karakteriše umereno topla i vlažna klima sa toplim ljetima. Srednja godišnja temperatura iznosi 9,4 C. Najtopliji mjesec je jul sa srednjom temperaturom 19,1 C, a najhladniji mjesec je januar sa temperaturom -0,9 C. Srednja godišnja vrednost insolacije je 1 635,3 časova, srednji mjesečni maksimum je u julu mjesecu i iznosi 228,4 časova, a minimum je u decembru sa 39 časova. Veći dio područja odlikuje se modifikovanim fluviometrijskim režimom padavina, pri čemu se maksimalne količine izlučuju u kasnoj jeseni i u prvom dijlu zime (oktobar-januar), a minimalne tokom ljeta (jun-avgust). Za područje opštine Bijelo Polje, obimnije snežne padavine karakteristične su od sredine novembra, a najintenzivnije su u razdoblju decembar-mart. Snežni pokrivač traje oko 5 meseci. Srednja godišnja suma padavina je 920mm. Srednja mjesečna suma padavina najveća je u novembru i iznosi 112,8mm, a najmanja u avgustu 55,1mm. Na osnovu podataka mjernih stanica može se konstatovati da se relativna vlažnost vazduha u

	Bijelom Polju nalazi u granicama umjerene povišenosti. Relativna vlažnost vazduha je veća zimi nego ljeti. Na planinama ljeti raste sa visinom. Srednja godišnja vrijednost vlažnosti je 77,3%, maksimum je u decembru 84,1%, dok je minimum u julu 72,6%. U Bijelom Polju su izrazitije zastupljeni vjetrovi iz jugozapadnog, jugoistočnog i sjeveroistočnog pravca jer se tim pravcima pruža dolina Lima i njene pritoke s jedne i bjelopoljska kotlina sa druge strane. U vrijeme duvanja zapadnih i sjeverozapadnih vjetrova ima dosta padavina, a za vrijeme juga temperature vazduha rastu.	
19	**POTREBA IZRADE URBANISTIČKOG PROJEKTA**	
	/	
20	**ZA ZGRADE URBANISTIČKO-TEHNIČKI USLOVI SADRŽE I URBANISTIČKE PARAMETRE**	
	Oznaka urbanističke parcele	UP 105b – zona 2 -
	Površina urbanističke parcele	357,62m^2;
	Maksimalni indeks zauzetosti	0,60
	Maksimalni indeks izgrađenosti	3,20
	Bruto građevinska površina objekata (max BGP)	1.144,38m^2
	Maksimalna spratnost objekata	Pv+4
	Maksimalna visinska kota objekta	Vertikalni gabarit se definiše za nadzemne i za podzemne etaže objekta. Etaža predstavlja dio objekta sa jedinstvenom visinskom kotom ili sa manjim odstupanjima u nivelaciji koja ne prelaze polovinu spratne visine. Najveća visina etaže za obračun visine građevine, mjerenja između gornjih kota međuetažnih konstrukcija iznosi: • za garaže i tehničke prostorije do 3.0 m; • za stambene etaže do 3.5 m; • za poslovne etaže do 4.5 m; • za specijalne namjene objekata (*prizemlja hotela, tržnica I sl.)* od 6m do 7m u zavisnosti od tipa namjene objekta koju će procjeniti nadležni organ za izdavanje UTU-a; • izuzetno za osiguranje prolaza za pristup interventnih i dostavnih vozila, najveća visina prizemne etaže na mjestu prolaza iznosi 4.5 m. Visoko prizemlje (**Pv**) je nadzemna etaža čija

		se kota određuje u zavisnosti od namjene i morfologije terena. Za poslovne objekte kota poda visokog prizemlja je maksimalno 0,20 m, iznad kote konačno uređenog i nivelisnog terena oko objekta. Potkrovlje (**Pk**) ili završna etaža se nalazi iznad posljednjeg sprata. Najniža svijetla visina potkrovlja ne smije biti veća od 1.20 m na mjestu gdje se građevinska linija potkrovlja i spratova poklapaju. Po pravilu, potkrovlja se predviđaju na mjestima gdje treba pratiti kote vijenaca ili sljemena na susjednim objektima u ambijentalnim cjelinama.
	Parametri za parkiranje odnosno garažiranje vozila	U zoni zahvata plana parkiranje za novoplanirane objekte kao i objekte koji se rekonstruišu, treba rješavati u okviru sopstvene urbanističke parcele, shodno normativima: stanovanje (na 1000 m2) ----------8 pm (lokalni uslovi min6, a max 9 pm); proizvodnja (na 1000 m2) ---------- 10 pm (3-12 pm); fakulteti (na 1000 m2) ---------- 15 pm (5-18 pm); poslovanje (na 1000 m2) ---------- 15 pm (5-20 pm); trgovina (na 1000 m2) ---------- 30 pm (20-40 pm); hoteli (na 1000 m2) ---------- 15 pm (10-20 pm); restorani (na 1000 m2) ---------- 60 pm (20-100 pm); za sportske dvorane, stadione i sl. (na 100 posjetilaca) ------12 pm Na individualnim parcelama potrebno je obezbijeđeno min. jedno parking mjesto po stanu.Parkiranje može biti površinsko na parceli ili smješteno u suterenu/podrumu ili prizemlju planiranih objekata. Garaže u suterenu/podrumu treba povezati sa pristupnom saobraćajnicom izlazno – ulaznim rampama max . nagiba do 12%. Parkiranje na sopstvenoj parceli može biti riješeno kao površinsko ili organizovano u

		višeetažnim podzemnim garažama. Podzemne garaže je neophodno organizovati na parceli objekata van javnog zemljišta. Shodno interesovanju Investitora, moguće je objediniti dvije ili više podzemnih garaža susjednih urbanističkih parcela u jednu tehničku i funkcionalnu cjelinu. Gabarit podzemne garaže može biti veci od gabarita objekta, ukoliko ne postoje neka druga tehnicka ograničenja kojima bi se ugrozila bezbednost susjednih objekata. Najmanje 5% od ukupnog broja parking mesta mora biti namijenjeno osobama sa invaliditetom i smanjenom pokretljivošću.
	Smjernice za oblikovanje i materijalizaciju, posebno u odnosu na ambijentalna svojstva područja	Izgradnju objekta projektovati u duhu i skladu sa postojećim objektima i u skladu sa ambijentom, kao i u skladu sa tehničkim propisima, normativima i standardima za projektovanje ove vrste objekata. U rekonstrukciji objekata treba koristiti elemente tradicionalne arhitekture tog podneblja ukomponovane na savremen način, prirodne materijale i dr. Fasade objekata su predviđeni od kvalitetnog i trajnog materijala i kvalitetno izvedeni. Projektovati kose krovne ravni propisanog nagiba za ovo podneblje uz korišćenje elemenata tradicionalne arhitekture i prirodne materijale ukomponovane na savremen način. Krovni pokrivači su predviđeni od kvalitetnog i trajnog materijala i kvalitetno izvedeni. Za sve objekte se preporučuju kosi krovovi, dvovodni ili četvorovodni, a kod komplikovanijih objekata i kombinovani, nagib krovnih ravni je u funkciji odabranog krovnog pokrivača. Krovni pokrivač je crep, tegola, lim ili neki drugi kvalitetan materijal.
	Uslovi za unapređenje energetske efikasnosti	U cilju energetske i ekološki održive izgradnje objekata treba težiti: - Smanjenju gubitaka toplote iz objekta poboljšanjem toplotne zaštite spoljnih elemenata i povoljnim odnosom osnove i volumena zgrade - Povećanju toplotnih dobitaka u objektu povoljnom orijentacijom zgrade i korišćenjem sunčeve energije - Korišćenju obnovljivih izvora energije u zgradama (biomasa, sunce, vjetar itd) - Povećanju energetske efikasnosti termoenergetskih sistema. U cilju racionalnog

		korišćenja energije treba iskoristiti sve mogućnosti smanjenja korišćenja energije u objektima. Pri izgradnji objekata koristiti savremene termoizolacione materijale, kako bi se smanjila potrošnja toplotne energije. - Predvidjeti mogućnost korišćenja solarne energije. - Kao sistem protiv preterane insolacije koristiti održive sisteme (zasenu škurama, građevinskim elementima, zelenilom i sl.) kako bi se smanjila potrošnja energije za veštačku klimatizaciju. - Pri proračunu koeficijenta prolaza toplote objekata uzeti vrednosti za 20-25% niže od maksimalnih dozvoljenih vrednosti za ovu klimatsku zonu. - Drvoredima i gustim zasadima smanjiti uticaj vetra i obezbediti neophodnu zasenu u letnjim mesecima.
21	**DOSTAVLJENO:** -Podnosiocu zahtjeva -Direktoratu za inspekcijski nadzor i licenciranje -U spise predmeta -a/a	
22	**OBRAĐIVAČI URBANISTIČO-TEHNIČKIH USLOVA:**	Aleksandra Bošković
23	**OVLAŠĆENO SLUŽBENO LICE:**	Aleksandra Bošković
24	**M.P.**	**potpis ovlašćenog službenog lica** A. Bošković
25	**PRILOZI**	
	- Grafički prilozi iz planskog dokumenta - Tehnički uslovi u skladu sa posebnim propisom - List nepokretnosti i kopija katastarskog plana	Akt br.30-20-06-3163 od 13.6.2018.godine izdat od strane CEDIS-a – Služba za pristup mreži Regiona 6.

Crnogorski elektrodistributivni sistem	Društvo sa ograničenom odgovornošću „Crnogorski elektrodistributivni sistem" Podgorica, Ul.I. Milutinovića br. 12 tel: +382 20 408 400 fax: +382 20 408 413 www.cedis.me	Sektor za pristup mreži Služba za pristup mreži Regiona 6 Ul.Vojvođina bb, Bijelo Polje tel:+382 487 168 fax:+382 487 168 Br. 30-20-06- 3163 U B.Polju 13.6.18 2018. godine

Obrazac br. 6

DOO »Crnogorski elektrodistributivni sistem« Podgorica, na osnovu čl. 60, čl. 105 Zakona o upravnom postupku (»Sl.list CG« br. 56/14, 20/15, 40/16 i 37/17) i Ovlašćenja broj 10-10-2170 od 23.01.2018.godine, podnosim

Z A H T J E V
za otklanjanje nedostataka

Uvidom u Vaš zahtjev br.06/4-31/3 od 29.05.2018.god.(zavedeno 30-20-06-2933 od 31.05.2018.godine), za izdavanje Elektroenergetskih uslova za izradu tehničke dokumentacije za izgradnju objekta, vlasnika Ljušković Zlatka iz Bijelog Polja, u ulici 3.januara, utvrđeno je da nijeste dostavili svu potrebnu dokumentaciju, zbog čega ne možemo postupiti po predmetnom zahtjevu.

Potrebno je da, u roku od 3 dana od dana od prijema ovog zahtjeva CEDIS-u, Sektoru za pristup mreži, Službi za pristup mreži Regiona 6, dostavite:

- jednovremenu snagu i broj mjernih mjesta za objekat.

Ukoliko ne postupite po ovom zahtjevu i u ostavljenom roku ne otklonite nedostatke, shodno članu 60 i čl.105 Zakona o upravnom postupku („Sl.list CG" br. 56/14, 20/15, 40/16 i 37/17), posebnim rješenjem Vaš zahtjev biće odbijen.

Zahtjev obradio:
Inženjer III u Službi za pristup mreži Regiona 6
Violeta Knežević,spec.el.ing.

.....

Crnogorski elektrodistributivni sistem
Sektor za pristup mreži
VD Šef Službe za pristup mreži Regiona 6,
Almaš Čekić,dipl.el.ing.

.....

Dostaviti:
- Podnosiocu zahtjeva Sekretarijatu za uređenje prostora,Bijelo Polje
- Sektor za pristup mreži - Službi za pristup mreži Regiona 6
- a/a

28000000021
105-956-4703/2018

CRNA GORA
UPRAVA ZA NEKRETNINE

PODRUČNA JEDINICA
BIJELO POLJE

Broj: 105-956-4703/2018
Datum: 29.05.2018
KO: BIJELO POLJE

Na osnovu člana 173. Zakona o državnom premjeru i katastru nepokretnosti ("Sl. list RCG" br. 29/07 i "Sl. list CG" br. 32/11 i 43/15), postupajući po zahtjevu OPŠTINE B. POLJE BR.06/4-31/1, , izdaje se

LIST NEPOKRETNOSTI 1313 - PREPIS

Podaci o parcelama

Broj Podbroj	Broj zgrade	Plan Skica	Datum upisa	Potes ili ulica i kućni broj	Način korišćenja Osnov sticanja	Bon. klasa	Površina m²	Prihod
1105		14 36		MUNIBA KUČEVIŠA	Dvorište NASLJEĐE		131	0.00
1105	1	14 36		MUNIBA KUČEVIŠA	Porodična stambena zgrada NASLJEĐE		43	0.00
							174	0.00

Podaci o vlasniku ili nosiocu

Matični broj - ID broj	Naziv nosioca prava - adresa i mjesto	Osnov prava	Obim prava
0000002002800	DRŽAVNA SVOJINA UL.SLOBODE Bijelo Polje	Svojina	1/1
3110946280012	GORDIĆ JANKO DUŠAN Ž.ŽIŽIĆA BR.11 Bijelo Polje	Sukorišćenje	1/3
0206949280087	GORDIĆ JANKO SPASOJE TRŠOVA LAMELA - B Bijelo Polje	Sukorišćenje	1/3
1504962285130	GORDIĆ DRAGOLJUB VINKA UL ŽIVKA ŽIŽIĆA BR. 13 BIJELO POLJE Bijelo Polje	Sukorišćenje	1/3

Podaci o objektima i posebnim djelovima

Broj Podbroj	Broj zgrade	Način korišćenja Osnov sticanja Sobnost	PD Godina izgradnje	Spratnost/ Sprat Površina	Osnov prava Vlasnik ili nosilac prava Adresa, Mjesto
1105	1	Porodična stambena zgrada NASLJEĐE	900	P1 43	Susvojina 1/3 GORDIĆ JANKO DUŠAN 3110946280012 Ž.ŽIŽIĆA BR.11 Bijelo Polje Susvojina 1/3 GORDIĆ JANKO SPASOJE 0206949280087 TRŠOVA LAMELA - B Bijelo Polje Susvojina 1/3 GORDIĆ DRAGOLJUB VINKA 1504962285130 UL ŽIVKA ŽIŽIĆA BR. 13 BIJELO POLJE Bijelo Polje
1105	1	Nestambeni prostor NASLJEĐE 1	1	P 34	Susvojina 1/3 GORDIĆ JANKO DUŠAN 3110946280012 Ž.ŽIŽIĆA BR.11 Bijelo Polje Susvojina 1/3 GORDIĆ JANKO SPASOJE 0206949280087 TRŠOVA LAMELA - B Bijelo Polje Susvojina 1/3 GORDIĆ DRAGOLJUB VINKA 1504962285130 UL ŽIVKA ŽIŽIĆA BR. 13 BIJELO POLJE Bijelo Polje

CRNA GORA
UPRAVA ZA NEKRETNINE

Podaci o objektima i posebnim djelovima

Broj	Podbroj	Broj zgrade	Način korišćenja Osnov sticanja Sobnost	PD Godina izgradnje	Spratnost/ Sprat Površina	Osnov prava Vlasnik ili nosilac prava Adresa, Mjesto
1105		1	Stambeni prostor NASLJEĐE 10	2	P1 34	Susvojina 1 /3 GORDIĆ JANKO DUŠAN 3110946280012 ŽIŽIĆA BR.11 Bijelo Polje Susvojina 1 /3 GORDIĆ JANKO SPASOJE 0206949280087 TRŠOVA LAMELA - B Bijelo Polje Susvojina 1 /3 GORDIĆ DRAGOLJUB VINKA 1504962285130 UL ŽIVKA ŽIŽIĆA BR. 13 BIJELO POLJE Bijelo Polje

Ne postoje tereti i ograničenja.

Taksa je oslobođena na osnovu člana 13 i 14 Zakona o administrativnim taksama ("Sl.list RCG" br. 55/03, 46/04, 81/05 i 02/06, "Sl.list CG" 22/08, 77/08, 03/09, 40/10, 20/11 i 26/11).

Načelnik:

Kurćehajić Haris, dipl pravnik

28000000021
105-956-4702/2018

CRNA GORA
UPRAVA ZA NEKRETNINE

PODRUČNA JEDINICA
BIJELO POLJE

Broj: 105-956-4702/2018
Datum: 29.05.2018
KO: BIJELO POLJE

Na osnovu člana 173. Zakona o državnom premjeru i katastru nepokretnosti ("Sl. list RCG" br. 29/07 i "Sl. list CG" br. 32/11 i 43/15), postupajući po zahtjevu OPŠTINE B. POLJE BR.06/4-31/1, , izdaje se

LIST NEPOKRETNOSTI 1993 - PREPIS

Podaci o parcelama

Broj Podbroj	Broj zgrade	Plan Skica	Datum upisa	Potes ili ulica i kućni broj	Način korišćenja Osnov sticanja	Bon. klasa	Površina m2	Prihod
1104		14 36		MUNIBA KUČEVIŠA	Njiva I. klase KUPOVINA		170	2.55
							170	2.55

Podaci o vlasniku ili nosiocu

Matični broj - ID broj	Naziv nosioca prava - adresa i mjesto	Osnov prava	Obim prava
	ŽURIĆ RADE ČEDOMIR	Sukorišćenje	1/2
0000002002800	DRŽAVNA SVOJINA UL.SLOBODE Bijelo Polje	Svojina	1/1
	LJUŠKOVIĆ DŽEMAL ZLATKO	Sukorišćenje	1/2

Ne postoje tereti i ograničenja.

Taksa je oslobodena na osnovu člana 13 i 14 Zakona o administrativnim taksama ("Sl.list RCG" br. 55/03, 46/04, 81/05 i 02/06, "Sl.list CG" 22/08, 77/08, 03/09, 40/10, 20/11 i 26/11).

Načelnik:

Kurćehajić Haris, dipl pravnik

CRNA GORA
UPRAVA ZA NEKRETNINE
PODRUČNA JEDINICA: BIJELO POLJE
Broj: 956-105-151/18
Datum: 30.05.2018.

Katastarska opštiina: BIJELO POLJE
Broj lista nepokretnosti:
Broj plana: 14
Parcele: 1104, 1105

KOPIJA PLANA

Razmjera 1: 1000



IZVOD IZ DIGITALNOG PLANA

Ovjerava

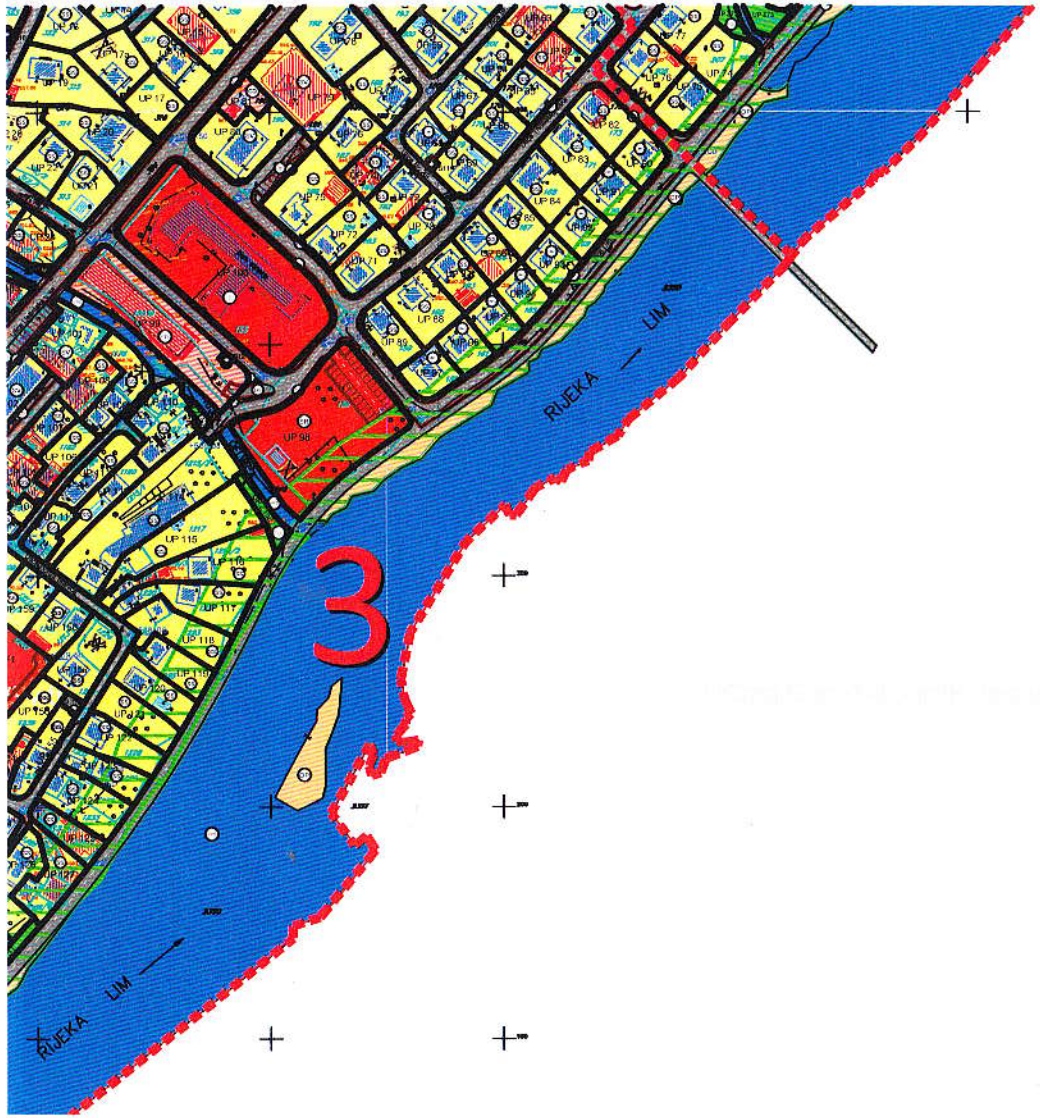

- Zone predviđene za razradu javnim konkursom
- Površine za stanovanje male gustine
- Površine za stanovanje srednje gustine
- Površine za stanovanje veće gustine
- Površine za centralne djelatnosti
- Površine za mješovite namjene
- Površine za turizam - hoteli
- Površine za školstvo i socijalnu zaštitu
- Površine za kulturu
- Površine za zdravstvenu zaštitu
- Površine za sport i rekreaciju
- Pojedinačna kulturna dobra
- Površine za vjerske objekte
- Površine za groblja
- Površine javne namjene
- Površine ograničene namjene
- Ostale prirodne površine
- Površine kopnenih voda
- Objekti elektroenergetske infrastrukture
- Drumski saobraćaj
- Zaštitni zeleni pojas uz rijeku Lim

LEGENDA - Zaštićena kulturna dobra

- Spomen obilježje
- Civilna arhitektura
- Sakralna arhitektura
- Ambijentalna cjelina
- Zaštitna (buffer) zona kulturnog dobra

Izmjene i dopune detaljnog urbanističkog plana "Centralna zona" - Bijelo Polje

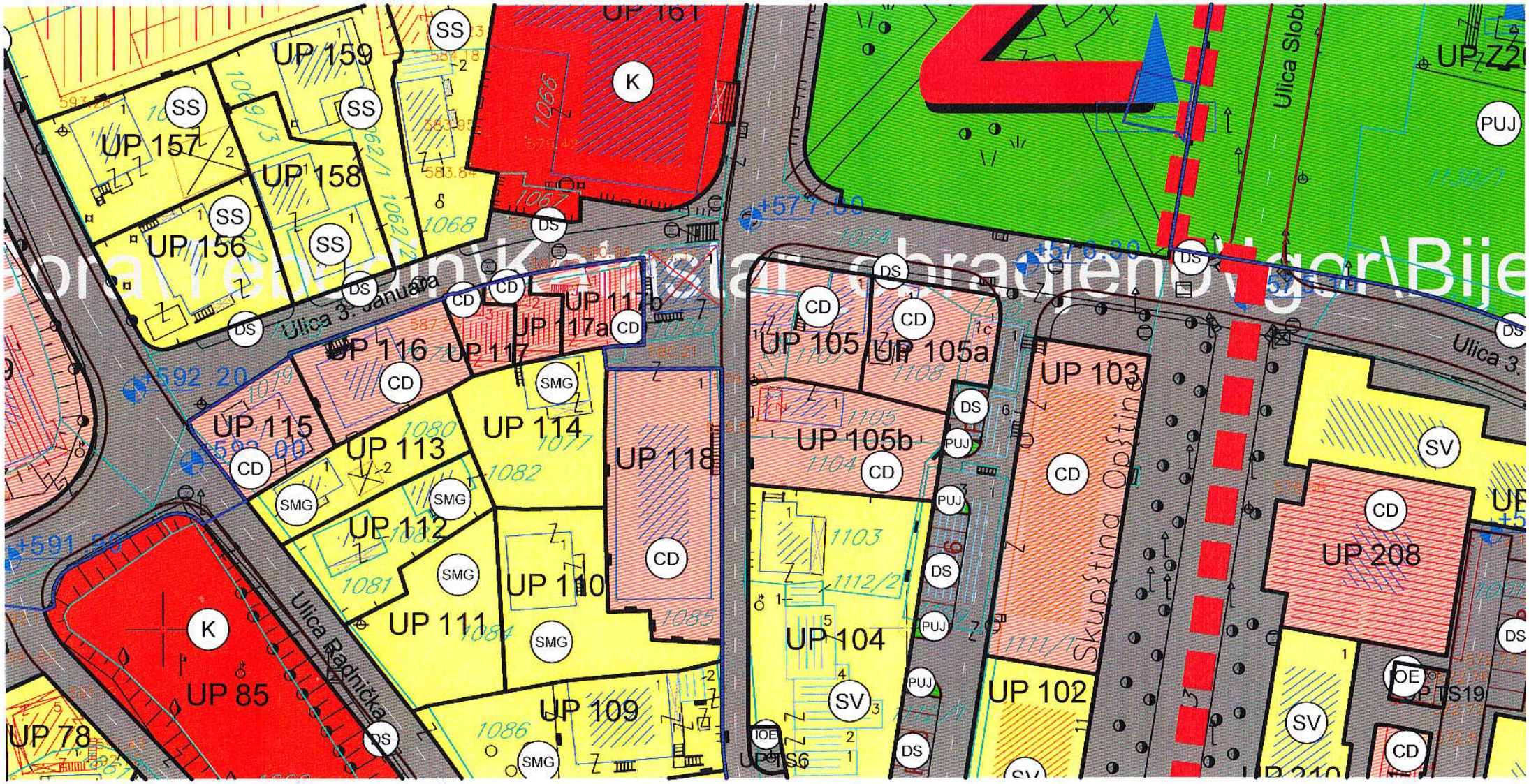
UP 161
UP 159
UP 157
UP 158
UP 156
UP 116
UP 117
UP 117a
UP 117b
UP 115
UP 113
UP 114
UP 118
UP 105
UP 105a
UP 105b
UP 103
UP 112
UP 110
UP 111
UP 104
UP 102
UP 208
UP 85
UP 78
UP 109
UP TS6
UP TS19
Ulica 3. januara
Ulica Radnička
Ulica Slob
Ulica 3.
Skupština Opštine
+592.20
+591.00
+577.00
+576.30
K
SS
DS
CD
SMG
SV
PUJ
OE

UP 123	Oznaka urbanističke parcele
	Granica urbanističke parcele
P+1	Spratnost objekata
	Regulaciona linija RL
	Građevinska linija GL0
	Građevinska linija GL1
	Građevinska linija GL2
	Zone predviđene za razradu javnim konkursom
	Zaštite prirodne baštine - zaštitno zelenilo
	Ivičnjak
	Pješačke površine
	Osovine saobraćajnice
BUS	Autobusko stajalište
	Benziska pumpa
	Željezniča pruga sa zaštitnom zonom
	Željezničko stajalište

LEGENDA - Zaštićena kulturna dobra

	Spomen obilježje
	Civilna arhitektura
	Sakralna arhitektura
	Ambijentalna cjelina
	Zaštitna (buffer) zona kulturnog dobra

Izmjene i dopune detaljnog urbanističkog plana "Centralna zona" - Bijelo Polje

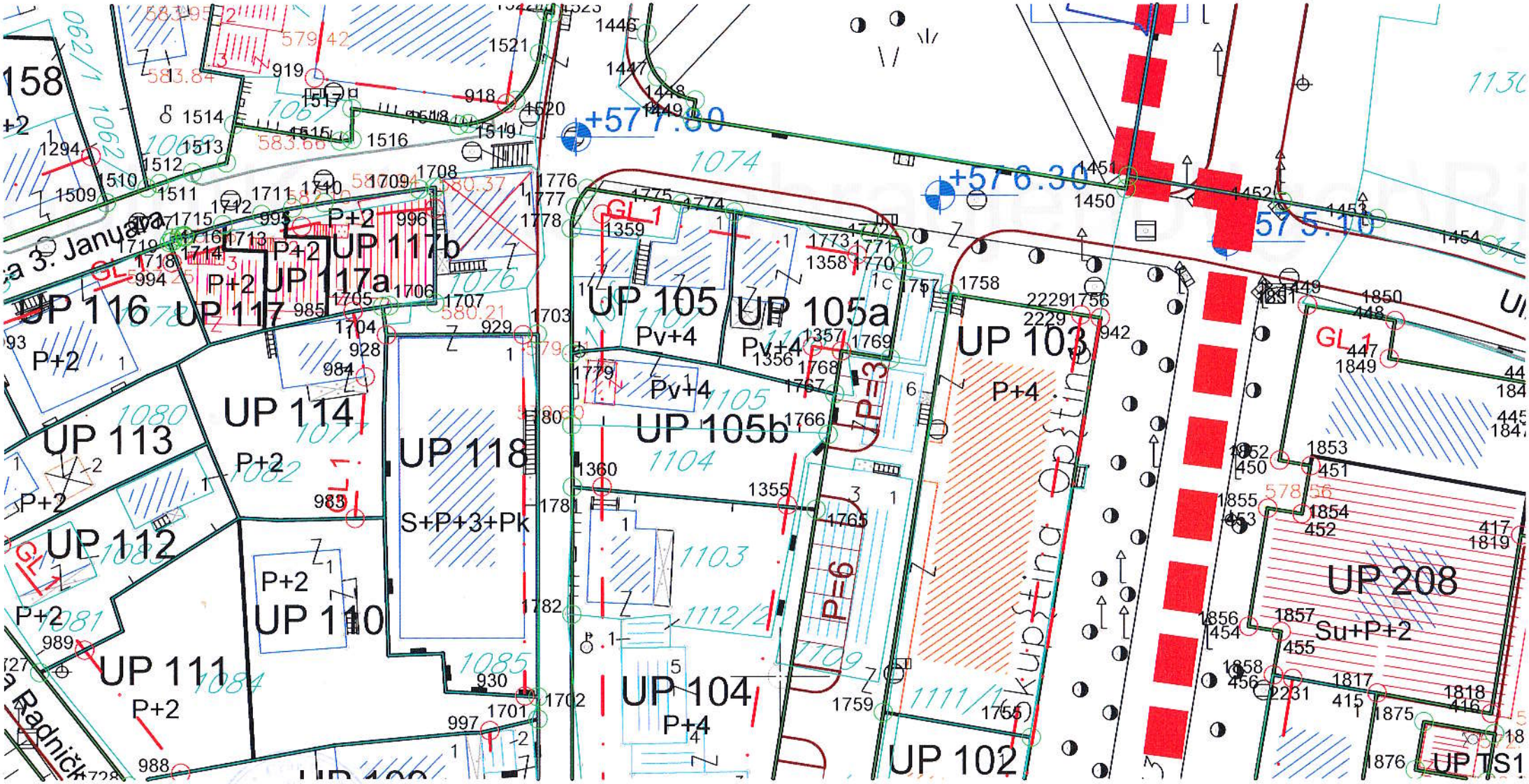
UP 116
UP 117
UP 117a
UP 117b
UP 113
UP 114
UP 118
S+P+3+Pk
UP 112
UP 110
UP 111
UP 105
UP 105a
UP 105b
UP 104
UP 103
UP 102
UP 208
Su+P+2
UP TS1
Kupština opštine
+577.80
+576.30
+575.10
GL 1
P=3
P=6
Pv+4
P+4
P+2

KOORDINATE GRAĐEVINSKE LINIJE

4766481.209	1344	7398583.42	4766690.39	1526	7399306.154	4767031.105	17
4766475.698	1345	7398575.213	4766692.041	1527	7399303.571	4767028.754	17
4766474.043	1346	7398551.504	4766668.178	1528	7399340.234	4767045.144	17
4766472.977	1347	7398534.03	4766652.8	1529	7399323.991	4767038.565	17
4766472.57	1348	7398526.73	4766645.94	1530	7399351.749	4767049.272	17
4766472.716	1349	7398523.692	4766636.375	1531	7399423.594	4767056.855	17
4766473.596	1350	7398535.47	4766618.19	1532	7399428.37	4767061.4	17
4766536.623	1351	7398563.84	4766640.56	1533	7399440.98	4767067.4	17
4766513.61	1352	7398570.13	4766644.74	1534	7399447.466	4767071.197	17
4766515.228	1353	7398617.052	4766675.942	1535	7399446.09	4767077.41	17
4766521.806	1354	7398607.78	4766688.83	1536	7399432.053	4767074.315	17
4766532.112	1355	7398535.31	4767217.18	1537	7399388.407	4767058.36	17
4766306.097	1356	7398533.04	4767200.46	1538	7399359.07	4767051.896	17
4766330.844	1357	7398532.15	4767192.3	1539	7398646.99	4766906.972	17
4766330.91	1358	7398529.39	4767181.65	1540	7398661.973	4766908.334	17
4766331.287	1359	7398527.62	4767172.52	1541	7398637.783	4766927.948	17
4766329.957	1360	7398526.944	4767168.386	1542	7398629.619	4766934.611	17
4766327.88	1361	7398538.606	4767168.386	1543	7398605.536	4766921.972	17
4766326.35	1362	7398539.52	4767182.338	1544	7398597.837	4766937.053	17
4766321.997	1363	7398542.11	4767207.04	1545	7398606.023	4766942.754	17
4766314.206	1364	7398543.06	4767216.4	1546	7398610.195	4766934.581	17
4766300.32	1365	7398550.303	4767271.166	1547	7398619.439	4766939.432	17
4766268.26	1366	7398544.17	4767271.31	1548	7398624.025	4766941.839	17
4766259.93	1367	7398543.44	4767261	1549	7398620.554	4766949.556	17

	4766560.51		2362	7398678.14	4766709.3
6	4766560.897	P:455.08	2354	7398659.991	4766728.728
9	4766572.77		2353	7398647.969	4766720.608
	4766572.24		2352	7398654.076	4766711.576
	4766554.35		2351	7398654.711	4766710.867
	4766537.37		2363	7398303.67	4766217.052
7	4766547.044		2364	7398304.894	4766224.739
2	4766549.869		2365	7398305.564	4766228.946
6	4766552.711		2366	7398305.43	4766228.96
6	4766560.897		2367	7398293.76	4766231.85
	4766560.51	P:356.62	2368	7398283.69	4766233.7
	4766542.96		2369	7398279.51	4766233.34
	4766534.4		2370	7398278.725	4766233.113
	4766516.1		2371	7398278.725	4766225.748
	4766527.63		2372	7398278.78	4766219.39
	4766539.73		2373	7398295.368	4766247.604
	4766552.37		2374	7398294.95	4766238.95
9	4766545.33		2375	7398294.25	4766235.92
	4766541.3		2367	7398293.76	4766231.85
	4766529.8		2366	7398305.43	4766228.96
	4766545.26		2365	7398305.564	4766228.946
	[illegible]	P:262.22	[illegible]	[illegible]	[illegible]

COORDINATE URBANISTICE PARCELE

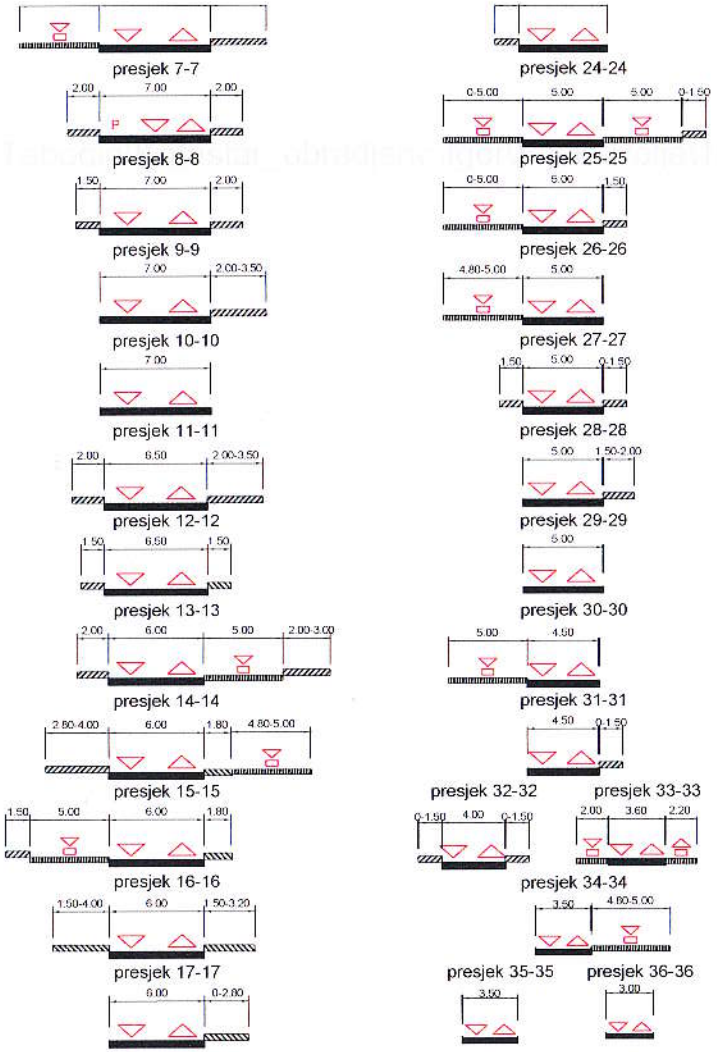

64	7398255.07	4766520.32	139	7398463.20	4766362.36
65	7398206.11	4766561.59	140	7398470.16	4766370.97
66	7398836.53	4766842.29	141	7398529.60	4766336.28
67	7399430.27	4767086.21	142	7398540.95	4766350.27
68	7399224.02	4766984.98	143	7398564.05	4766331.59
69	7399185.20	4766954.36	144	7398609.99	4766384.32
70	7399167.22	4766987.35	145	7398588.87	4766313.09
71	7399144.00	4766921.87	146	7398637.20	4766368.23
72	7399119.01	4766954.04	147	7398640.35	4766274.69
73	7399093.76	4766933.07	148	7398593.64	4766198.32

LEGENDA

- granica zahvata detaljnog urbanističkog plana
- granice i broj zone
- granica vlasništva - *katastarska parcela*
- oznaka katastarske parcele
- granica urbanističke parcele
- UP 123 oznaka urbanističke parcele
- kategorija zaštite prirodne baštine
- planirane saobraćajnice
- Tomaso Zizica nazivi objekata, ulica , rijeka
- 13 Oznaka presjeka saobracajnice
- osovine saobraćajnica
- trotoari
- 1142 oznake tangenti saobr.
- kote saobracajnice
- 566.65 nivelacija saobraćajnica
- tunel
- most / podzemni prolaz
- autobusko stajalište
- benzinska pumpa
- željeznička pruga
- željezničko stajalište
- javni parking/garaža

Površina zahvata plana 86 ha

Izmjene i dopune detaljnog urbanističkog plana "Centralna zona" - Bijelo Polje

Saobraćajna infrastruktura

Investitor	Oznaka sjevera
Opština Bijelo Polje	N
Obradivač	**Razmjera**
rzup republički zavod za urbanizam i projektovanje - ad podgorica	R 1:1000
	Broj lista
	07

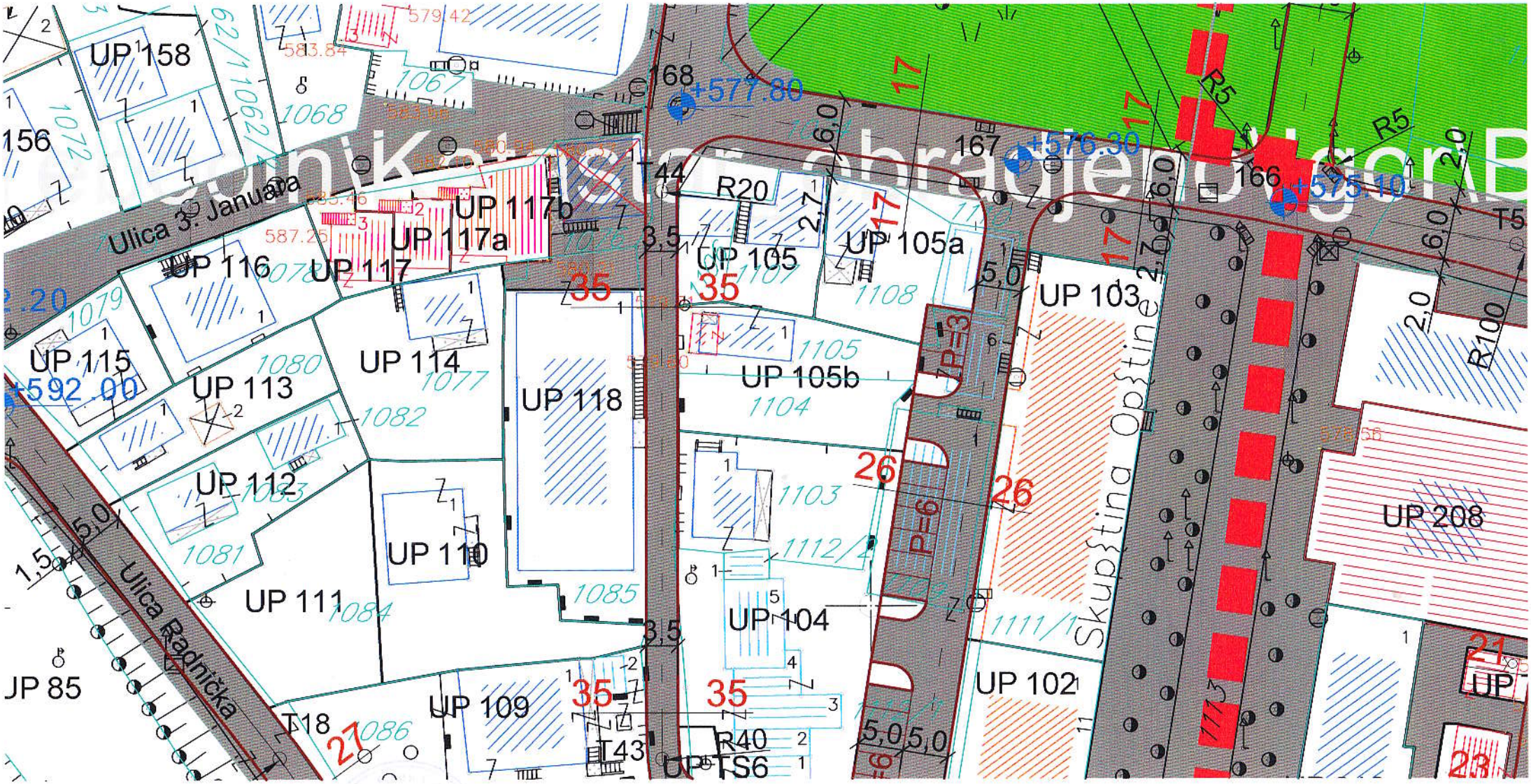
UP 158
156
168
+577.80
167
+576.30
166
+575.10
R5
R5
T5
Ulica 3. Januara
UP 117b
UP 117a
UP 116
UP 117
R20
UP 105
UP 105a
UP 103
UP 115
UP 113
UP 114
UP 118
UP 105b
+592.00
UP 112
UP 110
UP 111
UP 104
UP 102
UP 208
Skupština Opštine
Ulica Radnička
JP 85
T18
UP 109
T43
R40
UP TS6
R100
35
35
35
35
26
26
27
21
23
17
17
17
17
3,5
3,5
5,0
5,0
5,0
1,5
2,0
2,0
6,0
6,0
2,7
2,7

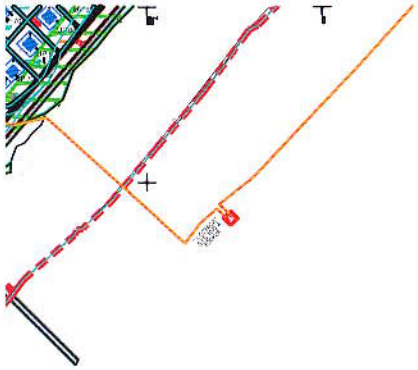

Oznaka urbanisticke parcele

Broj urbanisticke parcele

P+1 Spratnost objekata

Visinske kote *(apsolutne)*

Mostovi, nadvoznjaci

Tuneli, podvoznjaci

Kategorizacija nepokretne baštine

Postojeci 10kV elektrovod

Planirani 10kV elektrovod

10kV elektrovod za ukidanje

Postojeca trafostanica TS

Planirana trafostanica TS

naziv trafostanice

oznaka presjeka elektrovodova

LEGENDA

Zaštićena kulturna dobra

Spomen obilježje

Civilna arhitektura

Sakralna arhitektura

Ambijentalna cjelina

Zaštitna (buffer) zona kulturnog dobra

Izmjene i dopune detaljnog urbanističkog plana "Centralna zona" - Bijelo Polje

Elektroenergetska infrastruktura - plan

Investitor	Oznaka sjevera
Opština Bijelo Polje	N

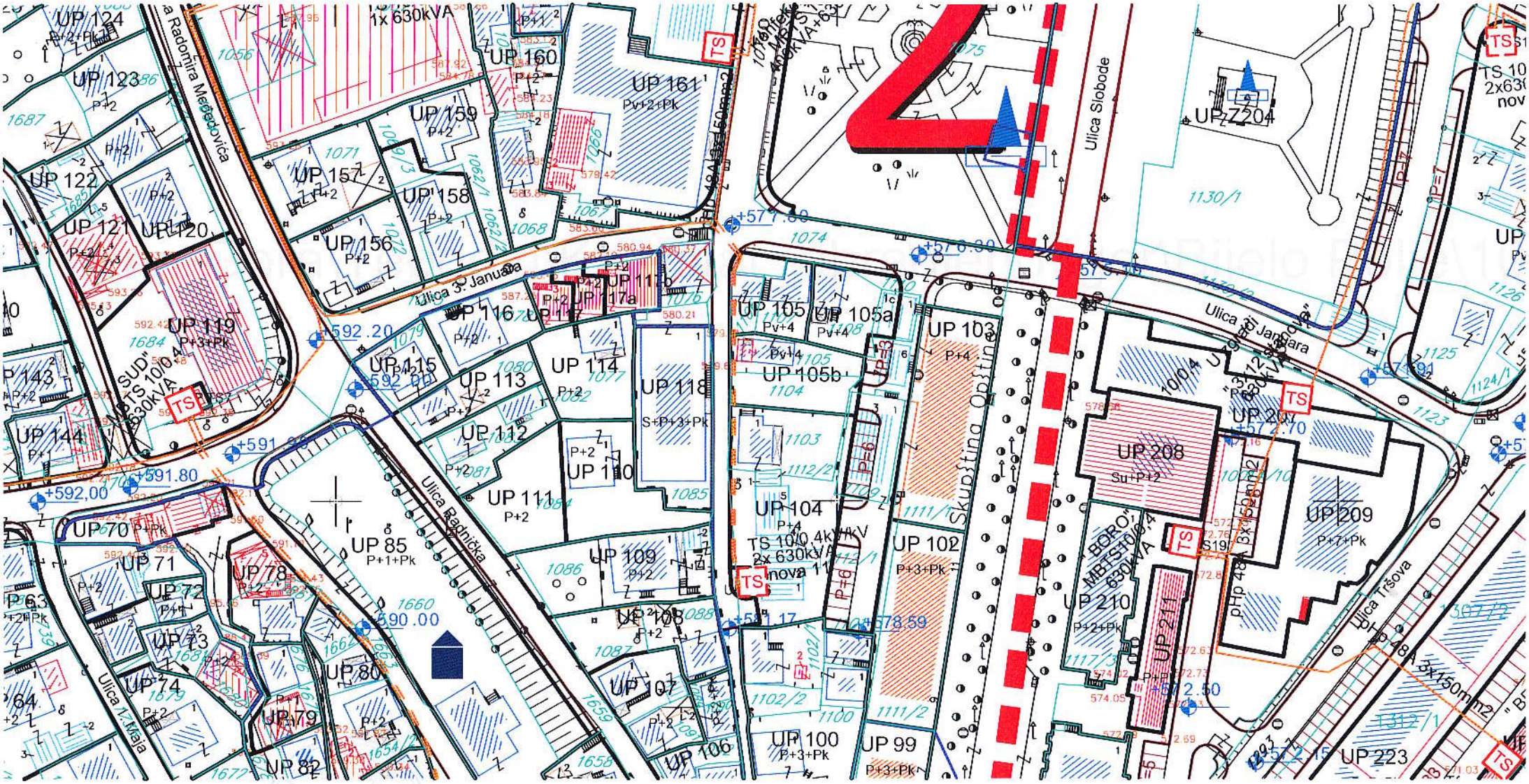
UP 124
UP 123
UP 122
UP 121
UP 120
UP 119
UP 144
UP 143
UP 160
UP 161
UP 159
UP 157
UP 158
UP 156
UP 117b
UP 117a
UP 116
UP 117
UP 115
UP 113
UP 114
UP 118
UP 112
UP 110
UP 111
UP 105
UP 105a
UP 105b
UP 103
UP 104
UP 102
UP 109
UP 108
UP 107
UP 106
UP 100
UP 99
UP 85
UP 70
UP 71
UP 72
UP 73
UP 74
UP 78
UP 80
UP 79
UP 82
UP 204
UP 208
UP 209
UP 210
UP 211
UP 223
Ulica Radomira Mešetovića
Ulica 3. Januara
Ulica Radničke
Ulica I. Maja
Ulica Slobode
Ulica Tršova
Skupština Opštine
TS 10/0,4kV 2x630kVA nova
TS 10/0,4kV 630kVA
1x 630kVA
+592,00
+591.80
+592.20
+590.00
+578.59
+572.50

Nazivi objekata, ulica , rijeka

UP 123 Oznaka urbanisticke parcele

Granica urbanisticke parcele

P+1 Spratnost objekata

površine kopnenih voda

postojeci vodovod

planirani vodovod

ukidanje vodovoda

PEVG fi 315mm - *izveden ali nije prespojen u gradski vodovodni sistem*

planirani rezervoar

postojeci kanalizacioni vod fekalne kan.

postojece reviziono okno fekalne kan.

planirani kanalizacioni vod fekalne kan.

planirano reviziono okno fekalne kan.

smjer odvodjenja fekalne kan.

postojeci kanalizacioni vod atmosferske kan.

postojece reviziono okno atmosferske kan.

planirani kanalizacioni vod atmosferske kan.

smjer odvodjenja atmosferske kan.

Izmjene i dopune detaljnog urbanističkog plana "Centralna zona" - Bijelo Polje

Hidrotehnička infrastruktura - plan

Investitor	Oznaka sjevera
Opština Bijelo Polje	N

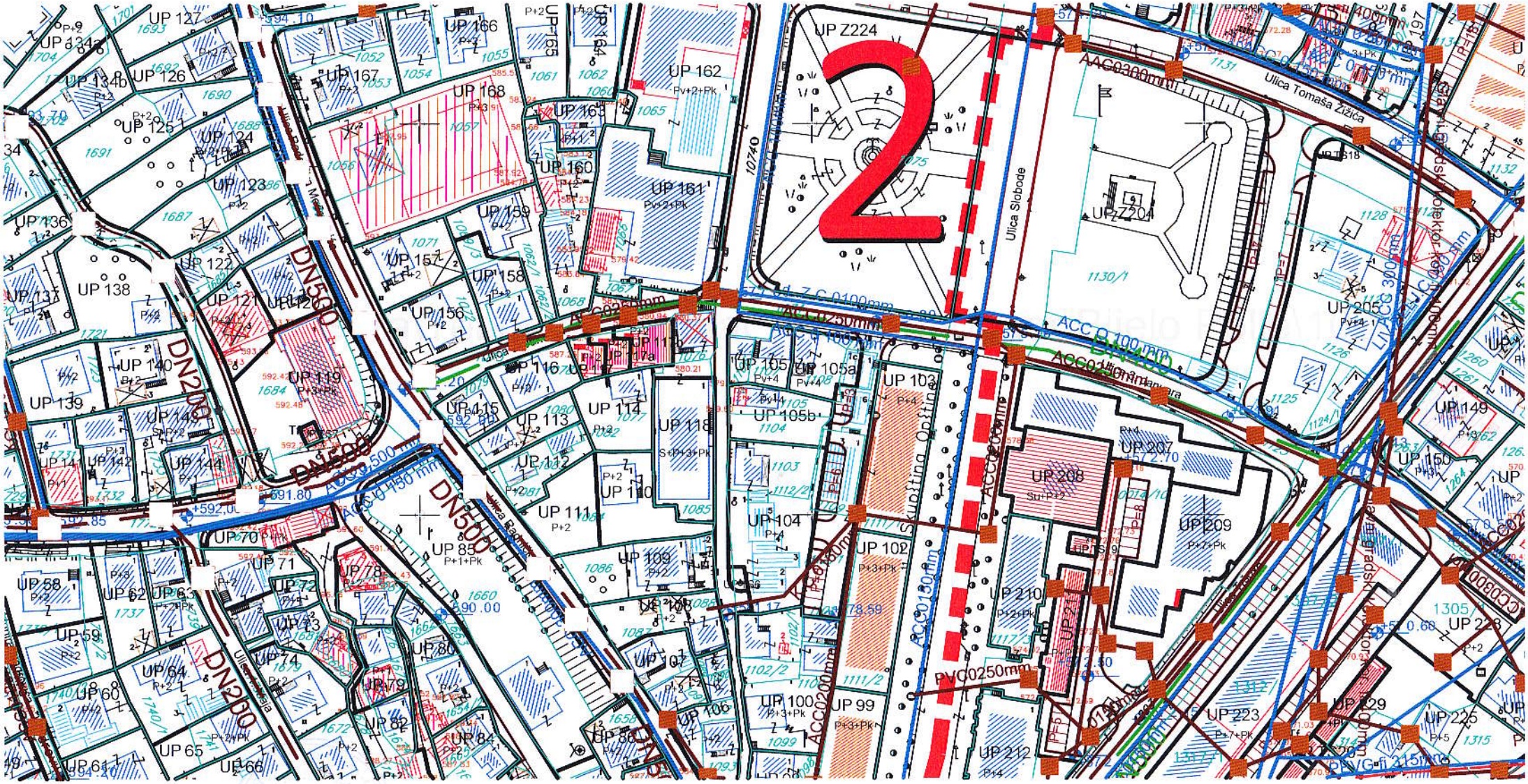
2
UP Z224
UP Z204
Ulica Tomaša Žižića
Ulica Slobode
Ulica Badema
Ulica Mate
Ulica Ivana Gundulića
Ulica Ivana Lucića
Ulica Ante Starčevića
Ulica Ante Kovačića
Ulica Ante Šoljana
Ulica Ante Ciliga
Ulica Ante Kuzmanića
Ulica Ante Matića
Ulica Ante Ćurkovića
Ulica Ante Ćurkovića
Ulica Ante Ćurkov

Površina zahvata plana 86 ha

LEGENDA

- Granica zahvata detaljnog urbanističkog plana
- Granice zone
- Broj zone
- Granica vlasništva - *katastarska parcela*
- Oznaka katastarske parcele
- Postojeći objekti
- Pomoćni objekti
- Nazivi objekata, ulica , rijeka
- UP 123 Oznaka urbanističke parcele
- Granica urbanističke parcele
- P+1 Spratnost objekata
- Zone predviđene za razradu javnim konkursom
- II kategorija zaštite - zeleni pojas
- Telefonska centrala - postojeći elektronski komunikacioni čvor LC Bijelo Polje
- TK podzemni vod višeg reda - postojeća elektr. komunikaciona infrastruktura sa optičkim kablom
- TK podzemni vod - postojeća elektronska komunikaciona infrastruktura sa bakarnim kablom
- TK okno - postojeće kablovsko okno
- Planirani TK podzemni vod - planirana elektr. komunikaciona infrastr. sa 4 PVC cijevi 110mm
- Planirano TK okno - planirano kablovsko okno NO 1,...,NO 406

LEGENDA - Zaštićena kulturna dobra

- Spomen obilježje
- Civilna arhitektura
- Sakralna arhitektura
- Ambijentalna cjelina
- Zaštitna (buffer) zona kulturnog dobra

Izmjene i dopune detaljnog urbanističkog plana "Centralna zona" - Bijelo Polje

Elektronska komunikaciona (*Telekomunikaciona*) infrastruktura

Investitor	Oznaka sjevera
Opština Bijelo Polje	N
Obrađivač	**Razmjera**
Republički zavod za urbanizam i projektovanje - ad podgorica	R 1:1500
	Broj lista
	10

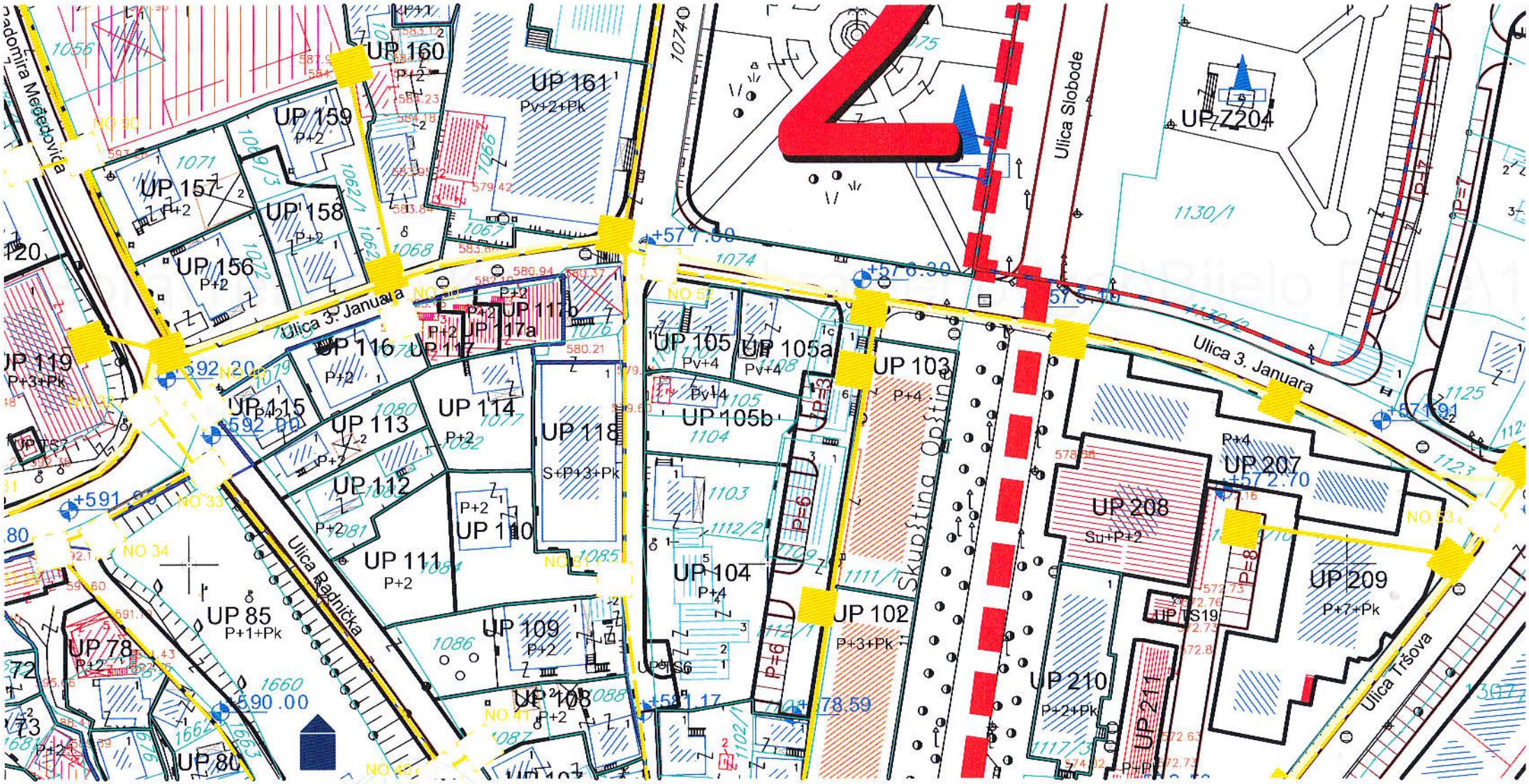
Ulica Radničke
Ulica 3. Januara
Ulica Slobode
Ulica Tršova
Skupština Opštine
UP 160
UP 161
Pv+2+Pk
UP 159
UP 157
UP 158
UP 156
UP 119
P+3+Pk
UP 116
UP 117
UP 117a
UP 117b
UP 115
UP 113
UP 114
UP 118
S+P+3+Pk
UP 112
UP 110
UP 111
UP 105
Pv+4
UP 105a
UP 105b
UP 103
UP 104
UP 102
P+3+Pk
UP 85
P+1+Pk
UP 78
UP 109
UP 108
UP 80
UP Z204
UP 207
UP 208
Su+P+2
UP 209
P+7+Pk
UP 210
P+2+Pk
UP TS19
UP TS6
UP TS7

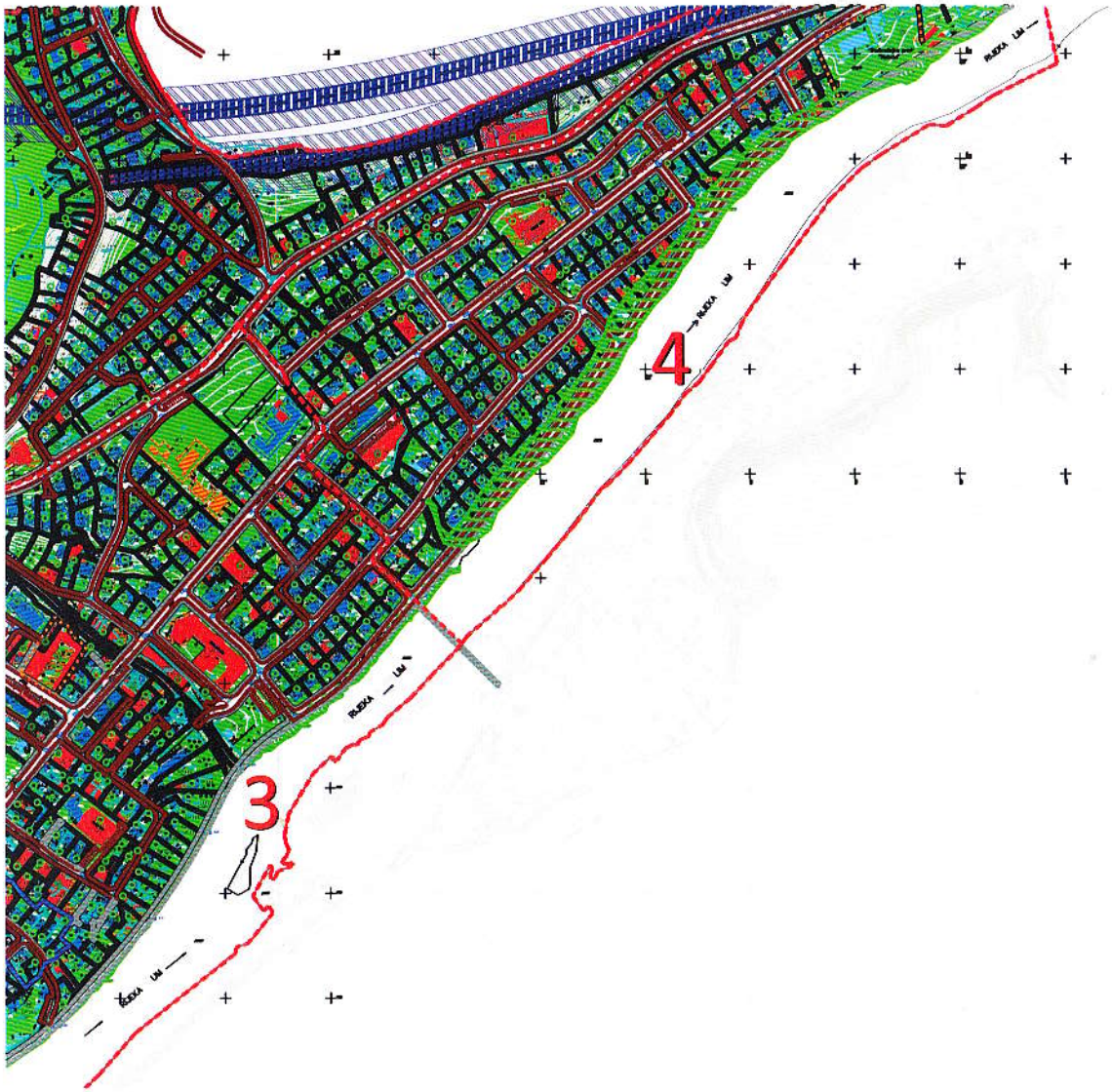

Zelene površine javne namjene

- Zelenilo uz saobraćajnice
- Park
- Trg
- Skver
- Uređenje obala
- Park šuma
- Pješačka ulica

Zelene površine ograničene namjene

- Zelenilo stambenih objekata i blokova
- Zelenilo administrativnih objekata
- Zelenilo poslovnih objekata
- Zelenilo vjerskih objekata
- Sportsko-rekreativne površine
- Zelenilo objekata prosvete
- Zelenilo objekata zdravstva
- Zelenilo za turizam (Hotel)
- Zelenilo individualnih stambenih objekata
- Specijalizovani parkovi
- Površine za kulturu
- Pojedinačna kulturna dobra

Zelene površine specijalne namjene

- Groblje
- Zaštitni pojasevi
- Zelenilo infrastrukture
- Vrijedni djelovi naselja
- Tačke i potezi značajni za panoramske vrijednosti predjela
- Ostale prirodne površine
- Drumski saobraćaj

LEGENDA - Zaštićena kulturna dobra

- Spomen obilježje
- Civilna arhitektura
- Sakralna arhitektura
- Ambijentalna cjelina
- Zaštitna (buffer) zona kulturnog dobra

Izmjene i dopune detaljnog urbanističkog plana "Centralna zona" - Bijelo Polje

Pejzažna arhitektura

UP 157
P+2
ZO
UP 158
P+2
ZO
UP 156
P+2
ZO
Ulica 3. Januara
UP 117b
P+2
UP 117a
P+2
UP 116
P+2
ZPO
UP 117
UP 115
P+2
ZPO
UP 113
P+2
ZO
UP 114
P+2
ZO
UP 118
S+P+3+Pk
ZPO
UP 112
P+2
ZO
UP 110
P+2
ZO
UP 111
P+2
ZO
UP 109
P+2
ZO
UP 108
P+2
ZO
UP 107
UP 85
P+1+Pk
K
UP 80
ZO
Ulica Radnička
UP 105
Pv+4
ZPO
UP 105a
Pv+4
ZPO
UP 105b
Pv+4
ZPO
UP 103
P+4
ZA
UP 104
P+4
ZSO
UP 102
P+3+Pk
ZSO
Skupština Opštine
Ulica 3. Januara
UP 208
Su+P+2
ZSO
UP 207
P+4
ZSO
UP 210
P+2+Pk
ZSO
UP 211
P+1
ZPO
ZIK
UP TS19
ZIK
UP TS6
T